



PROVINCIA DI FORLÌ-CESENA

VARIANTE INTEGRATIVA AL PIANO TERRITORIALE DI COORDINAMENTO PROVINCIALE

Approvato con delibera C.P. n.68886/149 del 14/09/2006

Attuazione dell'art.26 della L.R. 20/2000 e s.m.i.



COMUNE DI CESENATICO

PIANO STRUTTURALE COMUNALE

Attuazione degli artt.21 e 28 della L.R. 20/2000 e s.m.i.

SCHEDA DI ANALISI ED INDICAZIONI OPERATIVE RELATIVE AGLI EDIFICI DEL TERRITORIO RURALE

ELABORATO

D2.SR

Volume 3/6



PROVINCIA DI FORLÌ-CESENA

VARIANTE INTEGRATIVA AL PIANO TERRITORIALE DI COORDINAMENTO PROVINCIALE

Approvato con delibera C.P. n.68886/149 del 14/09/2006

Attuazione dell'art.26 della L.R. 20/2000 e s.m.i.



COMUNE DI CESENATICO

PIANO STRUTTURALE COMUNALE

Attuazione degli artt.21 e 28 della L.R. 20/2000 e s.m.i.

SCHEDE DI ANALISI ED INDICAZIONI OPERATIVE RELATIVE AGLI EDIFICI DEL TERRITORIO RURALE

ELABORATO

D2.SR

Volume 3/6

RESPONSABILE E COORDINATORE DELLA VARIANTE INTEGRATIVA AL PIANO

Gabrielli Roberto - Dirigente Servizio Pianificazione Territoriale della Provincia di Forlì-Cesena

GRUPPO DI LAVORO VARIANTE INTEGRATIVA AL P.T.C.P. / P.S.C.

Babalini Daniele - Bagnoli Matteo - Biondi Alessandro - Cantagalli Melissa - Ceredi Davide - Ciani Giuliana - Fabbri Susanna - Giusti Monica - Guidazzi Alessandra - Iacuzzi Silvia - Misericchi Raffaele - Mondini Anna - Pollini Patrizia - Santandrea Silvano - Savini Simona - Turrone Marcello - Valenti Laura

APPORTI SPECIALISTICI

SERVIZI PROVINCIALI:

Ambiente - Agricoltura e Spazio rurale - Infrastrutture Viarie, Mobilità, Trasporti e Gestione strade di Forlì e Cesena - Programmazione, Artigianato, Commercio, Turismo, Statistica

ENTI E SOCIETA' DI SERVIZI:

Regione Emilia-Romagna - Autorità dei Bacini Regionali Romagnoli - Autorità Interregionale di Bacino Marecchia-Cona - Autorità di Bacino del Fiume Tevere - Servizio Tecnico Bacino Fiumi Romagnoli - Servizio Tecnico Bacini Conca e Marecchia - Direzione Regionale per i Beni Culturali e Paesaggistici dell' Emilia-Romagna - Soprintendenza per i Beni Architettonici e Paesaggistici di Ravenna - Soprintendenza per i Beni Archeologici dell'Emilia-Romagna - Istituto per i beni artistici culturali e naturali - Consorzio di Bonifica Savio-Rubicone - CCIAA di Forlì-Cesena - HERA di Forlì-Cesena - TERNA

GRUPPO DI LAVORO PER LA FORMAZIONE DEI PIANI STRUTTURALI COMUNALI

	Coordinatori Provinciali:	Referenti Comunali:
Cesenatico Gambettola	Gabrielli Roberto	Barducci Manuela Bernardi Marcello
Borghi Sogliano al Rubicone	Mondini Anna	Bardi Marco Pasini Alice
Mercato Saraceno	Guidazzi Alessandra	Ercolani Anna
Roncofreddo Verghereto	Pollini Patrizia	Lombardi Tomaso - Biondi Roberta Zizzi Pierangela - Collaboratore: Lazzari Carlo

Referente della Comunità Montana dell'Appennino Cesenate: Barchi Mirta



PROVINCIA DI FORLÌ-CESENA
PIANO TERRITORIALE DI COORDINAMENTO PROVINCIALE



COMUNE DI CESENATICO
PIANO STRUTTURALE COMUNALE - Art. 21 L.R. 20/2000
DISCIPLINA PARTICOLAREGGIATA DEGLI INSEDIAMENTI E
INFRASTRUTTURE STORICI DEL TERRITORIO RURALE

Art. A-8 L.R. 24 marzo 2000, n. 20

SCHEDE DI ANALISI E INDICAZIONI OPERATIVE RELATIVE AGLI EDIFICI DEL TERRITORIO RURALE

Toponimo : **C. MONTANARI**

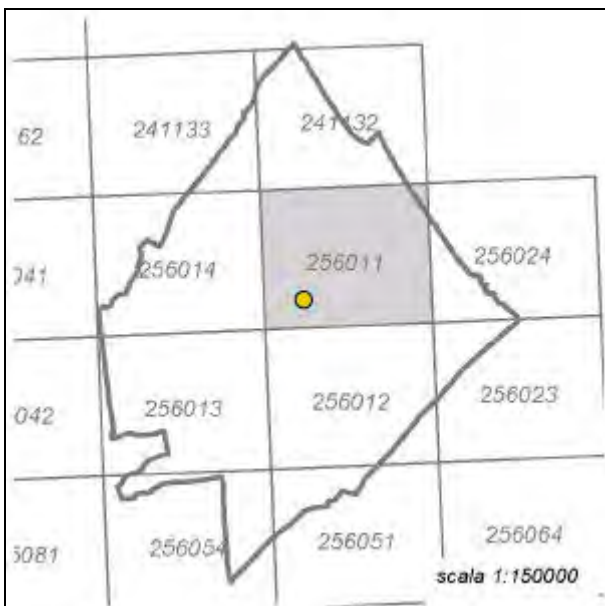
Scheda n. **70**

Toponimo antico :

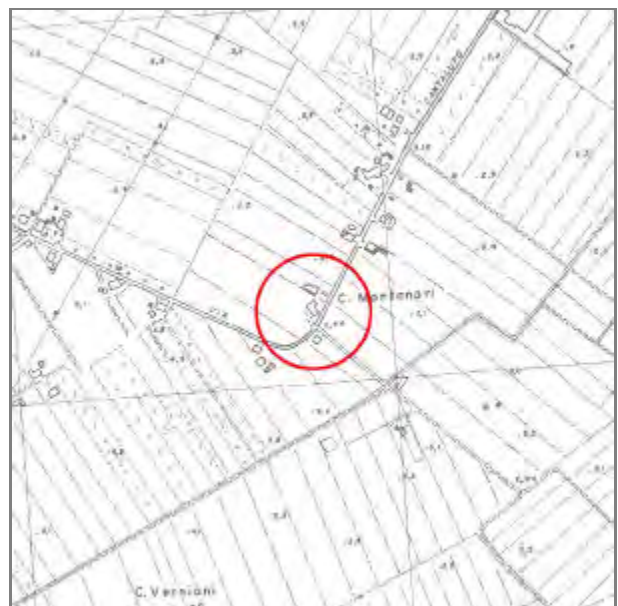
Codice bene: **008_018_071**



Stralcio catasto storico



Quadro d'unione CTR 1:5000



Stralcio CTR foglio: 256011



LOCALIZZAZIONE, VINCOLI, ACCESSIBILITA', UTENZE E NOTIZIE STORICHE

Viabilità urbana

Via: Cantalupo

Numero: 102

Viabilità extraurbana

Nome strada:

Riferimento viabilistico:

Riferimenti geografici

Sistema di riferimento: UTM fuso 32

Quota (slm): 4

Coordinata Est : 770.577,95

Coordinata Nord : 4.897.520,65

Riferimenti cartografici

Carta Tecnica Regionale

Foglio: 256011

Scala 1: 5000

Anno: 1985

Catasto Terreni

Foglio: 19

Mappale: 79; 85

Particelle:

PRG

Tavola n.: 8_8

Scheda n.: 071

Anno: 1998

Vincoli derivanti dalla pianificazione sovraordinata

Unità di paesaggio (Art. 6 PTCP): UDP6b-Paesaggio agricolo del retroterra costiero

Sistemi, zone ed elementi strutturanti la forma del territorio (da Art.9 ad Art.25 PTCP):

Art9_pianura

Art11

Art21a

Limitazioni dell'attività di trasformazione e d'uso derivante dall'instabilità o dalla permeabilità dei terreni (da Art.26 ad Art.29 PTCP):

Art27

Art28-b

Parchi regionali, riserve naturali, aree naturali protette (Art. 30 PTCP): il fabbricato non ricade all'interno di queste are

Progetti di tutela, recupero e valorizzazione (Art. 32 PTCP)

P.A.I.

Art. Piano di Bacino:

Siti di importanza comunitaria (SIC) Note:

Zone di protezione speciale (ZPS) Note:

Ambiti agricoli periurbani (Art. 75 PTCP)

Note:

Vincoli legislativi

Accessibilità della struttura insediativa

Accessibilità:

Specifiche relative all'accessibilità:

Condizioni stradali:

Note:

Utenze

- Rete acquedottistica
- Rete gas
- Rete telefono
- Rete elettrica
- Rete fognaria

Note:

Particolarità dell'area di pertinenza:

Vegetazione e colture:

Notizie storiche

Catasto storico : Pontificio

Parrocchia : Cesenatico

Documenti

CLASSIFICAZIONE TIPOLOGICA, DESCRIZIONE, STATO DI CONSERVAZIONE

Codice bene: 008_018_071

Edificio

Codice edificio: 008_018_071

Manufatto

Classificazione tipologica

Tipo bene : bene individuo

Tipologia : Ed. di base (residenziale)

Specifiche : Casa rurale

Note: Tipologia di casa senza portico.

Strutture edilizie

Numero piani fuori terra :

Strutture verticali :

Altro:

Strutture orizzontali e coperture :

Altro:

Note: I muri sono in mattone, intonacati. I solai sono su orditura secondaria e i pavimenti in cotto. Il manto di copertura è costituito da coppi e le architravature sono ad arco in mattoni ed in piano in legno. Le modifiche architettoniche sono incoerenti.

Descrizione

Stato di conservazione : complessivamente mediocre

Funzione originaria : Funzione abitativa

Uso attuale : Funzione abitativa connessa ad attività agricola

Specifiche uso :

Altro :

Elementi e/o particolarità del paesaggio:

Note: Edificio costruito tra il 1830 ed il 1920. Non è di alcun interesse. E' stata presa in considerazione la porzione di casa che non ha subito troppe modificazioni e che è di proprietà del sig. Campedelli Guerrino e che abita in altro loco.

VINCOLO CONSERVATIVO, DISCIPLINA DI INTERVENTO E DESTINAZIONI D'USO

Codice bene 008_018_071

Codice edificio: 008_018_071

Vincolo conservativo

- Interesse storico-architettonico (Lr n. 20/2000, art. A-9 comma1)
- Pregio storico-culturale e testimoniale (Lr n. 20/2000, art. A-9 comma2)
- Altro insediamento (Lr n. 20/2000, art. A-16)

Note:

Disciplina di intervento

Ripristino tipologico

Note:

Destinazioni d'uso ammesse

Prescrizioni particolari

Note rilievo interventi



PROVINCIA DI FORLÌ-CESENA

PIANO TERRITORIALE DI COORDINAMENTO PROVINCIALE



COMUNE DI CESENATICO

PIANO STRUTTURALE COMUNALE - Art. 21 L.R. 20/2000

**DISCIPLINA PARTICOLAREGGIATA DEGLI INSEDIAMENTI E
INFRASTRUTTURE STORICI DEL TERRITORIO RURALE**

Art. A-8 L.R. 24 marzo 2000, n. 20

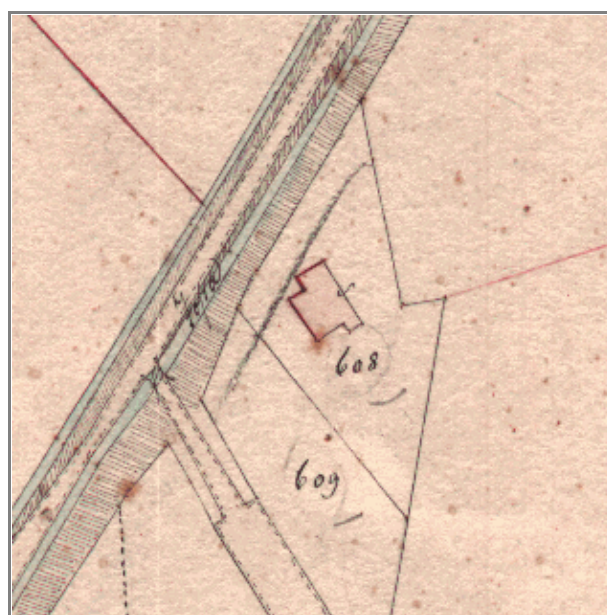
SCHEDA DI ANALISI E INDICAZIONI OPERATIVE RELATIVE AGLI EDIFICI DEL TERRITORIO RURALE

Toponimo : **C. TURCHI**

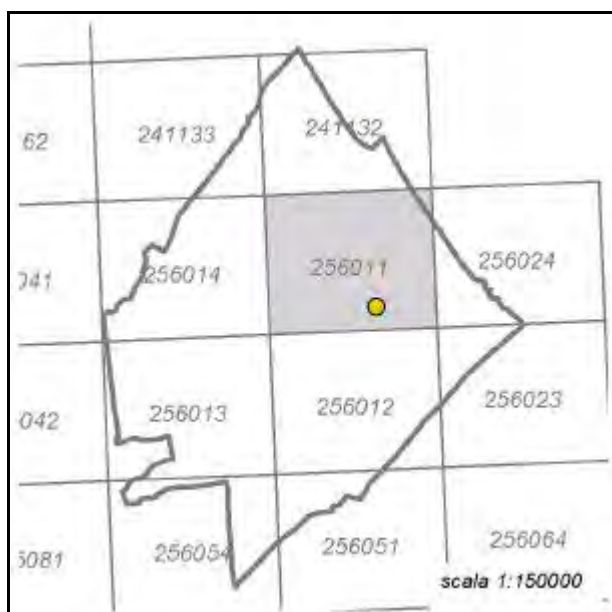
Scheda n. **71**

Toponimo antico :

Codice bene: **008_018_072**



Stralcio catasto storico




Quadro d'unione CTR 1:5000



Stralcio CTR foglio: 256011



Rilievo ricavato da controllo in loco



LOCALIZZAZIONE, VINCOLI, ACCESSIBILITA', UTENZE E NOTIZIE STORICHE

Viabilità urbana

Via: Fiorentina

Numero: 1

Viabilità extraurbana

Nome strada:

Riferimento viabilistico:

Riferimenti geografici

Sistema di riferimento: UTM fuso 32

Quota (slm): 2

Coordinata Est : 771.926,58

Coordinata Nord : 4.897.487,12

Riferimenti cartografici

Carta Tecnica Regionale

Foglio: 256011

Scala 1: 5000

Anno: 1985

Catasto Terreni

Foglio: 30

Mappale: 4

Particelle:

PRG

Tavola n.: 8_9

Scheda n.: 072

Anno: 1998

Vincoli derivanti dalla pianificazione sovraordinata

Unità di paesaggio (Art. 6 PTCP): UDP6b-Paesaggio agricolo del retroterra costiero

Sistemi, zone ed elementi strutturanti la forma del territorio (da Art.9 ad Art.25 PTCP):

Art9_pianura

Art11

Limitazioni dell'attività di trasformazione e d'uso derivante dall'instabilità o dalla permeabilità dei terreni (da Art.26 ad Art.29 PTCP):

Art27

Art28-b

Parchi regionali, riserve naturali, aree naturali protette (Art. 30 PTCP): il fabbricato non ricade all'interno di queste are

Progetti di tutela, recupero e valorizzazione (Art. 32 PTCP)

P.A.I.

Art. Piano di Bacino:

Siti di importanza comunitaria (SIC) Note:

Zone di protezione speciale (ZPS) Note:

Ambiti agricoli periurbani (Art. 75 PTCP)

Note:

Vincoli legislativi

Accessibilità della struttura insediativa

Accessibilità:

Specifiche relative all'accessibilità:

Condizioni stradali:

Note:

Utenze

- Rete acquedottistica
- Rete gas
- Rete telefono
- Rete elettrica
- Rete fognaria

Note:

Particolarità dell'area di pertinenza:

Vegetazione e colture:

Notizie storiche

Catasto storico : Pontificio

Parrocchia : Cesenatico

Documenti

CLASSIFICAZIONE TIPOLOGICA, DESCRIZIONE, STATO DI CONSERVAZIONE

Codice bene: 008_018_072

Edificio

Codice edificio: 008_018_072

Manufatto

Classificazione tipologica

Tipo bene : bene individuo

Tipologia : Ed. di base (residenziale)

Specifiche : Casa rurale

Note: Tipologia forlivese.

Strutture edilizie

Numero piani fuori terra :

Strutture verticali :

Altro:

Strutture orizzontali e coperture :

Altro:

Note: I muri sono in mattone, intonacati. Il manto di copertura è costituito da coppi e le architravature sono in piano in legno.

Descrizione

Stato di conservazione : in buone condizioni

Funzione originaria : Funzione abitativa

Uso attuale : Funzione abitativa connessa ad attività agricola

Specifiche uso :

Altro :

Elementi e/o particolarità del paesaggio:

Note: Edificio antecedente al 1830. E' di interesse ambientale.

VINCOLO CONSERVATIVO, DISCIPLINA DI INTERVENTO E DESTINAZIONI D'USO

Codice bene: 008_018_072

Codice edificio: 008_018_072

Vincolo conservativo

- Interesse storico-architettonico (Lr n. 20/2000, art. A-9 comma1)
- Pregio storico-culturale e testimoniale (Lr n. 20/2000, art. A-9 comma2)
- Altro insediamento (Lr n. 20/2000, art. A-16)

Note:

Disciplina di intervento

Restauro e risanamento conservativo di tipo A

Note:

Destinazioni d'uso ammesse

Prescrizioni particolari

Note rilievo interventi



PROVINCIA DI FORLÌ-CESENA

PIANO TERRITORIALE DI COORDINAMENTO PROVINCIALE



COMUNE DI CESENATICO

PIANO STRUTTURALE COMUNALE - Art. 21 L.R. 20/2000

**DISCIPLINA PARTICOLAREGGIATA DEGLI INSEDIAMENTI E
INFRASTRUTTURE STORICI DEL TERRITORIO RURALE**

Art. A-8 L.R. 24 marzo 2000, n. 20

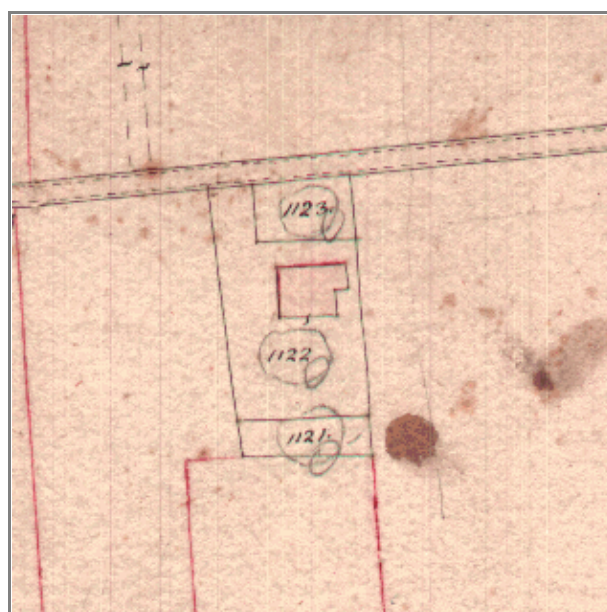
SCHEDA DI ANALISI E INDICAZIONI OPERATIVE RELATIVE AGLI EDIFICI DEL TERRITORIO RURALE

Toponimo : **PODERE N. 10**

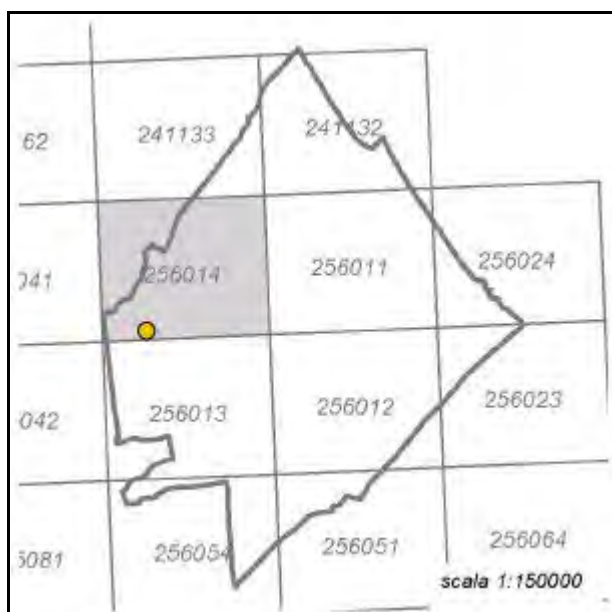
Scheda n. **72**

Toponimo antico :

Codice bene: **008_018_073**



Stralcio catasto storico




Quadro d'unione CTR 1:5000



Stralcio CTR foglio: 256014



Rilievo ricavato da controllo in loco



LOCALIZZAZIONE, VINCOLI, ACCESSIBILITA', UTENZE E NOTIZIE STORICHE

Viabilità urbana

Via: Almerici

Numero: 80

Viabilità extraurbana

Nome strada:

Riferimento viabilistico:

Riferimenti geografici

Sistema di riferimento: UTM fuso 32

Quota (slm): 9

Coordinata Est : 767.358,84

Coordinata Nord : 4.897.005,11

Riferimenti cartografici

Carta Tecnica Regionale

Foglio: 256014

Scala 1: 5000

Anno: 1985

Catasto Terreni

Foglio: 23

Mappale: 41

Particelle:

PRG

Tavola n.: 8_7

Scheda n.: 073

Anno: 1998

Vincoli derivanti dalla pianificazione sovraordinata

Unità di paesaggio (Art. 6 PTCP): UDP6a-Paesaggio della pianura agricola pianificata

Sistemi, zone ed elementi strutturanti la forma del territorio (da Art.9 ad Art.25 PTCP):

Art9_pianura

Art11

Art21b_21c

Limitazioni dell'attività di trasformazione e d'uso derivante dall'instabilità o dalla permeabilità dei terreni (da Art.26 ad Art.29 PTCP):

Art27

Art28-b

Parchi regionali, riserve naturali, aree naturali protette (Art. 30 PTCP): il fabbricato non ricade all'interno di queste are

Progetti di tutela, recupero e valorizzazione (Art. 32 PTCP)

P.A.I.

Art. Piano di Bacino:

Siti di importanza comunitaria (SIC) Note:

Zone di protezione speciale (ZPS) Note:

Ambiti agricoli periurbani (Art. 75 PTCP)

Note:

Vincoli legislativi

Accessibilità della struttura insediativa

Accessibilità:

Specifiche relative all'accessibilità:

Condizioni stradali:

Note:

Utenze

- Rete acquedottistica
- Rete gas
- Rete telefono
- Rete elettrica
- Rete fognaria

Note:

Particolarità dell'area di pertinenza:

Vegetazione e colture:

Notizie storiche

Catasto storico : Pontificio

Parrocchia : Cesenatico

Documenti

CLASSIFICAZIONE TIPOLOGICA, DESCRIZIONE, STATO DI CONSERVAZIONE

Codice bene: 008_018_073

Edificio

Codice edificio: 008_018_073

Manufatto

Classificazione tipologica

Tipo bene : bene individuo

Tipologia : Ed. di base (residenziale)

Specifiche : Casa rurale

Note: Tipologia cesenate-riminese.

Strutture edilizie

Numero piani fuori terra :

Strutture verticali :

Altro:

Strutture orizzontali e coperture :

Altro:

Note: I muri sono in mattone, intonacati. I solai sono su orditura secondaria e i pavimenti in cotto. Il manto di copertura è costituito da coppi e le architravature sono ad arco in mattoni ed in piano in legno. E' presente un portico. Le modifiche tipologiche sono disorganiche.

Descrizione

Stato di conservazione : complessivamente mediocre

Funzione originaria : Funzione abitativa

Uso attuale : Funzione abitativa connessa ad attività agricola

Specifiche uso :

Altro :

Elementi e/o particolarità del paesaggio:

Note: Edificio esistente nel 1740, poi demolito e ricostruito nel 1931. E' di interesse ambientale e tipologico. La proprietà è della Fondazione Almerici; i coloni vi risiedono saltuariamente (abitano in via Boscabella).

VINCOLO CONSERVATIVO, DISCIPLINA DI INTERVENTO E DESTINAZIONI D'USO

Codice bene: 008_018_073

Codice edificio: 008_018_073

Vincolo conservativo

- Interesse storico-architettonico (Lr n. 20/2000, art. A-9 comma1)
- Pregio storico-culturale e testimoniale (Lr n. 20/2000, art. A-9 comma2)
- Altro insediamento (Lr n. 20/2000, art. A-16)

Note:

Disciplina di intervento

Restauro scientifico

Note:

Destinazioni d'uso ammesse

Prescrizioni particolari

Note rilievo interventi



PROVINCIA DI FORLÌ-CESENA

PIANO TERRITORIALE DI COORDINAMENTO PROVINCIALE



COMUNE DI CESENATICO

PIANO STRUTTURALE COMUNALE - Art. 21 L.R. 20/2000

**DISCIPLINA PARTICOLAREGGIATA DEGLI INSEDIAMENTI E
INFRASTRUTTURE STORICHE DEL TERRITORIO RURALE**

Art. A-8 L.R. 24 marzo 2000, n. 20

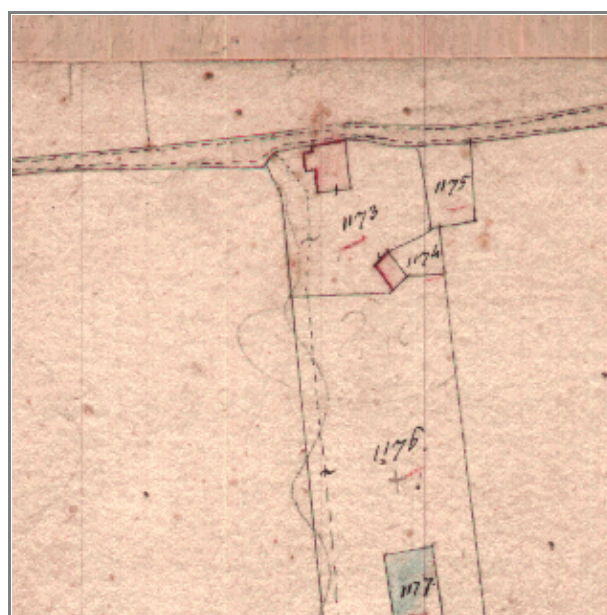
SCHEDA DI ANALISI E INDICAZIONI OPERATIVE RELATIVE AGLI EDIFICI DEL TERRITORIO RURALE

Toponimo : **C. ALMERICI - PODERE BAGNAROLA 9**

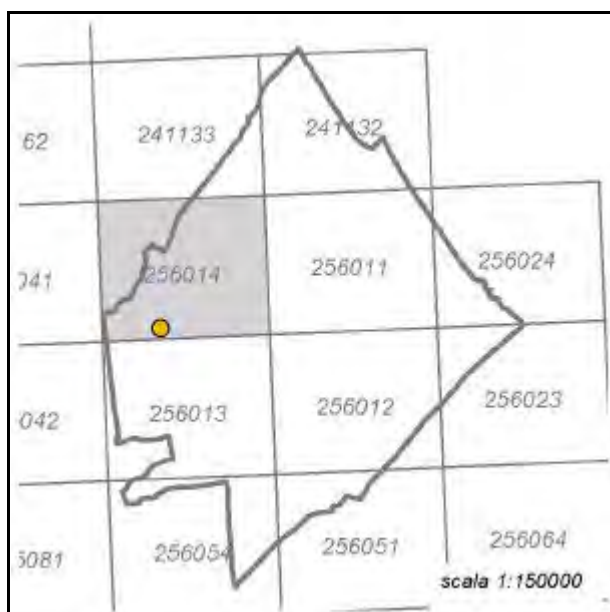
Scheda n. **73**

Toponimo antico :

Codice bene: **008_018_074**



Stralcio catasto storico



Quadro d'unione CTR 1:5000



Stralcio CTR foglio: 256014



Rilievo ricavato da controllo in loco



LOCALIZZAZIONE, VINCOLI, ACCESSIBILITA', UTENZE E NOTIZIE STORICHE

Viabilità urbana

Via: Radicchiara

Numero: 90

Viabilità extraurbana

Nome strada:

Riferimento viabilistico:

Riferimenti geografici

Sistema di riferimento: UTM fuso 32

Quota (slm): 9

Coordinata Est : 767.639,66

Coordinata Nord : 4.897.046,76

Riferimenti cartografici

Carta Tecnica Regionale

Foglio: 256014

Scala 1: 5000

Anno: 1985

Catasto Terreni

Foglio: 25

Mappale: 15

Particelle:

PRG

Tavola n.: 8_7

Scheda n.: 074

Anno: 1998

Vincoli derivanti dalla pianificazione sovraordinata

Unità di paesaggio (Art. 6 PTCP): UDP6a-Paesaggio della pianura agricola pianificata

Sistemi, zone ed elementi strutturanti la forma del territorio (da Art.9 ad Art.25 PTCP):

Art9_pianura

Art11

Art21b_21c

Limitazioni dell'attività di trasformazione e d'uso derivante dall'instabilità o dalla permeabilità dei terreni (da Art.26 ad Art.29 PTCP):

Art27

Art28-b

Parchi regionali, riserve naturali, aree naturali protette (Art. 30 PTCP): il fabbricato non ricade all'interno di queste are

Progetti di tutela, recupero e valorizzazione (Art. 32 PTCP)

P.A.I.

Art. Piano di Bacino:

Siti di importanza comunitaria (SIC) Note:

Zone di protezione speciale (ZPS) Note:

Ambiti agricoli periurbani (Art. 75 PTCP)

Note:

Vincoli legislativi

Accessibilità della struttura insediativa

Accessibilità:

Specifiche relative all'accessibilità:

Condizioni stradali:

Note:

Utenze

- Rete acquedottistica
- Rete gas
- Rete telefono
- Rete elettrica
- Rete fognaria

Note:

Particolarità dell'area di pertinenza:

Vegetazione e colture:

Notizie storiche

Catasto storico : Pontificio

Parrocchia : Cesenatico

Documenti

CLASSIFICAZIONE TIPOLOGICA, DESCRIZIONE, STATO DI CONSERVAZIONE

Codice bene: 008_018_074

Edificio

Codice edificio: 008_018_074

Manufatto

Classificazione tipologica

Tipo bene : bene individuo

Tipologia : Ed. di base (residenziale)

Specifiche : Casa rurale

Note: L'edificio risulta essere collocato in via Radicchiara 90 non in via Almerici 10.
Tipologia cesenate riminese.

Strutture edilizie

Numero piani fuori terra :

Strutture verticali :

Altro:

Strutture orizzontali e coperture :

Altro:

Note: I muri sono in mattone, intonacati. Alcuni solai sono stati rifatti in putrelle. Il manto di copertura è costituito da coppi. E' presente un portico.

Descrizione

Stato di conservazione : in buone condizioni

Funzione originaria : Funzione abitativa

Uso attuale : Funzione abitativa connessa ad attività agricola

Specifiche uso :

Altro :

Elementi e/o particolarità del paesaggio:

Note: Edificio esistente nel 1740; è probabilmente stata ricostruita a fine 800. E' di interesse tipologico e ambientale.
La proprietà è della fondazione Almerici.

VINCOLO CONSERVATIVO, DISCIPLINA DI INTERVENTO E DESTINAZIONI D'USO

Codice bene: 008_018_074

Codice edificio: 008_018_074

Vincolo conservativo

- Interesse storico-architettonico (Lr n. 20/2000, art. A-9 comma1)
- Pregio storico-culturale e testimoniale (Lr n. 20/2000, art. A-9 comma2)
- Altro insediamento (Lr n. 20/2000, art. A-16)

Note:

Disciplina di intervento

Restauro scientifico

Note:

Destinazioni d'uso ammesse

Prescrizioni particolari

Note rilievo interventi



PROVINCIA DI FORLÌ-CESENA

PIANO TERRITORIALE DI COORDINAMENTO PROVINCIALE



COMUNE DI CESENATICO

PIANO STRUTTURALE COMUNALE - Art. 21 L.R. 20/2000

**DISCIPLINA PARTICOLAREGGIATA DEGLI INSEDIAMENTI E
INFRASTRUTTURE STORICI DEL TERRITORIO RURALE**

Art. A-8 L.R. 24 marzo 2000, n. 20


SCHEDA DI ANALISI E INDICAZIONI OPERATIVE RELATIVE AGLI EDIFICI DEL TERRITORIO RURALE

Toponimo :

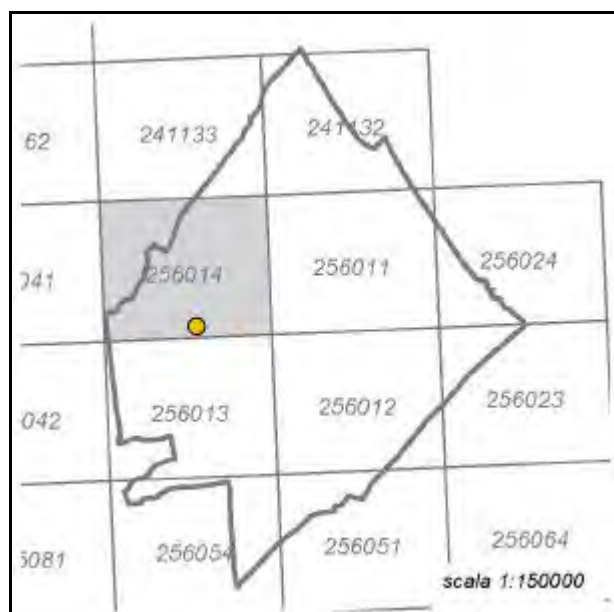
Scheda n. **74**

Toponimo antico :

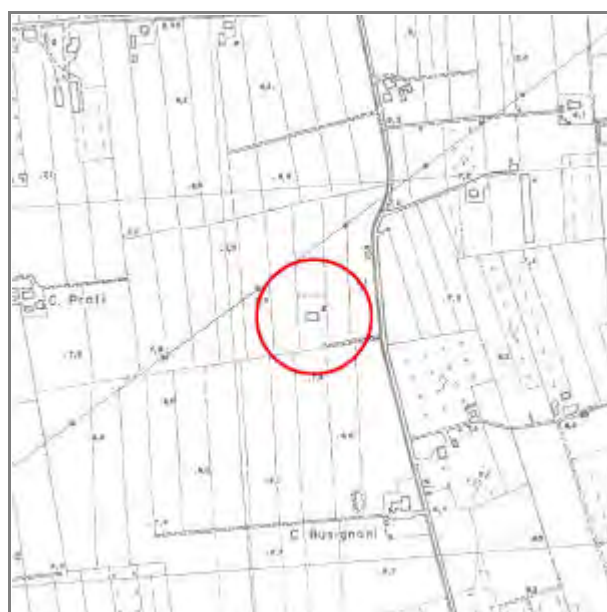
Codice bene: **008_018_075**



Stralcio catasto storico




Quadro d'unione CTR 1:5000



Stralcio CTR foglio: 256014



Rilievo ricavato da controllo in loco



LOCALIZZAZIONE, VINCOLI, ACCESSIBILITA', UTENZE E NOTIZIE STORICHE

Viabilità urbana

Via: Carlona

Numero: 51

Viabilità extraurbana

Nome strada:

Riferimento viabilistico:

Riferimenti geografici

Sistema di riferimento: UTM fuso 32

Quota (slm): 7

Coordinata Est : 768.314,22

Coordinata Nord : 4.897.086,17

Riferimenti cartografici

Carta Tecnica Regionale

Foglio: 256014

Scala 1: 5000

Anno: 1985

Catasto Terreni

Foglio: 25

Mappale: 96

Particelle:

PRG

Tavola n.: 8_7

Scheda n.: 075

Anno: 1998

Vincoli derivanti dalla pianificazione sovraordinata

Unità di paesaggio (Art. 6 PTCP): UDP6a-Paesaggio della pianura agricola pianificata

Sistemi, zone ed elementi strutturanti la forma del territorio (da Art.9 ad Art.25 PTCP):

Art9_pianura

Art11

Art21b_21c

Limitazioni dell'attività di trasformazione e d'uso derivante dall'instabilità o dalla permeabilità dei terreni (da Art.26 ad Art.29 PTCP):

Art27

Art28-b

Parchi regionali, riserve naturali, aree naturali protette (Art. 30 PTCP): il fabbricato non ricade all'interno di queste are

Progetti di tutela, recupero e valorizzazione (Art. 32 PTCP)

P.A.I.

Art. Piano di Bacino:

Siti di importanza comunitaria (SIC) Note:

Zone di protezione speciale (ZPS) Note:

Ambiti agricoli periurbani (Art. 75 PTCP)

Note:

Vincoli legislativi

Accessibilità della struttura insediativa

Accessibilità:

Specifiche relative all'accessibilità:

Condizioni stradali:

Note:

Utenze

- Rete acquedottistica
- Rete gas
- Rete telefono
- Rete elettrica
- Rete fognaria

Note:

Particolarità dell'area di pertinenza:

Vegetazione e colture:

Notizie storiche

Catasto storico : Pontificio

Parrocchia : Cesenatico

Documenti

CLASSIFICAZIONE TIPOLOGICA, DESCRIZIONE, STATO DI CONSERVAZIONE

Codice bene: 008_018_075

Edificio

Codice edificio: 008_018_075

Manufatto

Classificazione tipologica

Tipo bene : bene individuo

Tipologia : Ed. di base (residenziale)

Specifiche : Casa rurale

Note: Tipologia cesenate-riminese.

Strutture edilizie

Numero piani fuori terra :

Strutture verticali :

Altro:

Strutture orizzontali e coperture :

Altro:

Note: I muri sono in mattone, intonacati. Il manto di copertura è costituito da coppi e tegole. E' presente un portico. Avvenuta la sopraelevazione del tetto.

Descrizione

Stato di conservazione : in buone condizioni

Funzione originaria : Funzione abitativa

Uso attuale : Funzione abitativa connessa ad attività agricola

Specifiche uso :

Altro :

Elementi e/o particolarità del paesaggio:

Note: Edificio esistente nel 1740 e ricostruito dopo il 1920. E' di interesse tipologico. La proprietà è la Coop. Alac.

VINCOLO CONSERVATIVO, DISCIPLINA DI INTERVENTO E DESTINAZIONI D'USO

Codice bene: 008_018_075

Codice edificio: 008_018_075

Vincolo conservativo

- Interesse storico-architettonico (Lr n. 20/2000, art. A-9 comma1)
- Pregio storico-culturale e testimoniale (Lr n. 20/2000, art. A-9 comma2)
- Altro insediamento (Lr n. 20/2000, art. A-16)

Note:

Disciplina di intervento

Ristrutturazione edilizia

Note:

Destinazioni d'uso ammesse

Prescrizioni particolari

Note rilievo interventi



PROVINCIA DI FORLÌ-CESENA
PIANO TERRITORIALE DI COORDINAMENTO PROVINCIALE



COMUNE DI CESENATICO
PIANO STRUTTURALE COMUNALE - Art. 21 L.R. 20/2000
DISCIPLINA PARTICOLAREGGIATA DEGLI INSEDIAMENTI E
INFRASTRUTTURE STORICHE DEL TERRITORIO RURALE

Art. A-8 L.R. 24 marzo 2000, n. 20


SCHEDA DI ANALISI E INDICAZIONI OPERATIVE RELATIVE AGLI EDIFICI DEL TERRITORIO RURALE

Toponimo : **CASA CAMPODARSINO**

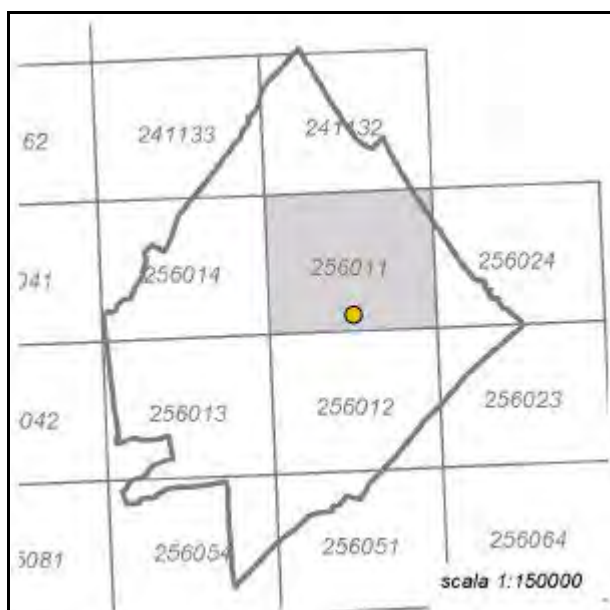
Scheda n. **75**

Toponimo antico :

Codice bene: **008_018_076**



Stralcio catasto storico



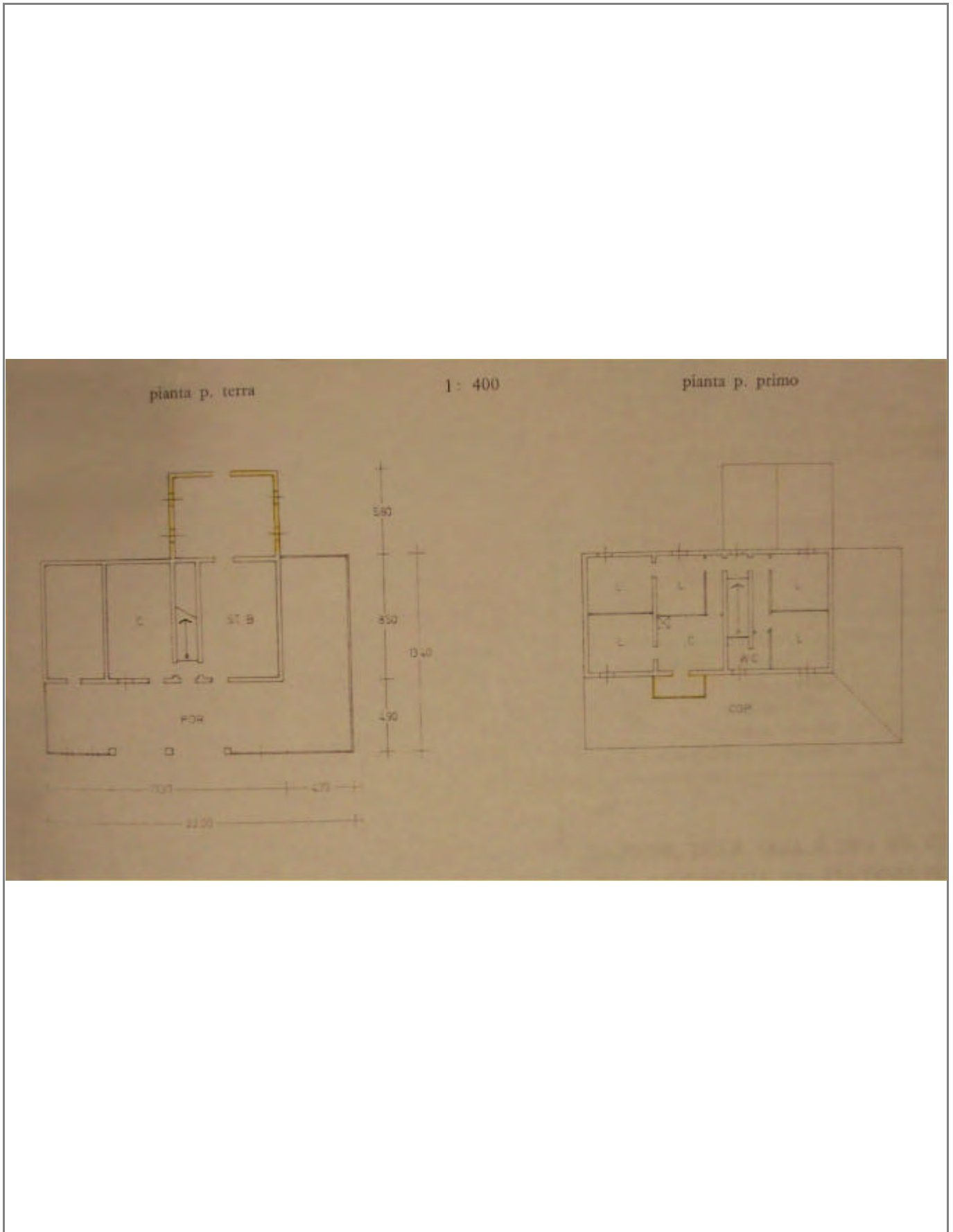
Quadro d'unione CTR 1:5000



Stralcio CTR foglio: 256011



Rilievo ricavato da controllo in loco



LOCALIZZAZIONE, VINCOLI, ACCESSIBILITA', UTENZE E NOTIZIE STORICHE

Viabilità urbana

Via: Canale Bonificazione

Numero: 250

Viabilità extraurbana

Nome strada:

Riferimento viabilistico:

Riferimenti geografici

Sistema di riferimento: UTM fuso 32

Quota (slm): 2

Coordinata Est : 771.476,16

Coordinata Nord : 4.897.318,77

Riferimenti cartografici

Carta Tecnica Regionale

Foglio: 256011

Scala 1: 5000

Anno: 1985

Catasto Terreni

Foglio: 29

Mappale: 18

Particelle:

PRG

Tavola n.: 8_9

Scheda n.: 076

Anno: 1998

Vincoli derivanti dalla pianificazione sovraordinata

Unità di paesaggio (Art. 6 PTCP): UDP6b-Paesaggio agricolo del retroterra costiero

Sistemi, zone ed elementi strutturanti la forma del territorio (da Art.9 ad Art.25 PTCP):

Art9_pianura

Art11

Limitazioni dell'attività di trasformazione e d'uso derivante dall'instabilità o dalla permeabilità dei terreni (da Art.26 ad Art.29 PTCP):

Art27

Art28-b

Parchi regionali, riserve naturali, aree naturali protette (Art. 30 PTCP): il fabbricato non ricade all'interno di queste are

Progetti di tutela, recupero e valorizzazione (Art. 32 PTCP)

P.A.I.

Art. Piano di Bacino:

Siti di importanza comunitaria (SIC) Note:

Zone di protezione speciale (ZPS) Note:

Ambiti agricoli periurbani (Art. 75 PTCP)

Note:

Vincoli legislativi

Accessibilità della struttura insediativa

Accessibilità:

Specifiche relative all'accessibilità:

Condizioni stradali:

Note:

Utenze

- Rete acquedottistica
- Rete gas
- Rete telefono
- Rete elettrica
- Rete fognaria

Note:

Particolarità dell'area di pertinenza:

Vegetazione e colture:

Notizie storiche

Catasto storico : Pontificio

Parrocchia : Cesenatico

Documenti

CLASSIFICAZIONE TIPOLOGICA, DESCRIZIONE, STATO DI CONSERVAZIONE

Codice bene: 008_018_076

Edificio

Codice edificio: 008_018_076

Manufatto

Classificazione tipologica

Tipo bene : bene individuo

Tipologia : Ed. di base (residenziale)

Specifiche : Casa rurale

Note: Tipologia cesenate-riminese.

Strutture edilizie

Numero piani fuori terra :

Strutture verticali :

Altro:

Strutture orizzontali e coperture :

Altro:

Note: I muri sono in mattone, intonacati. I solai sono su orditura secondaria e i pavimenti in cotto. Il manto di copertura è costituito da coppi. E' presente una terrazza. Le modifiche architettoniche sono incoerenti, quelle tipologiche sono disorganiche.

Descrizione

Stato di conservazione : in corso di recupero

Funzione originaria : Funzione abitativa

Uso attuale : Funzione abitativa connessa ad attività agricola

Specifiche uso :

Altro :

Elementi e/o particolarità del paesaggio:

Note: Edificio costruito tra il 1830 ed il 1920. E' di interesse tipologico. La proprietà della casa è del signor Clementi Gino; la famiglia del fratello che attualmente risiede nella casa è in attesa di trasferirsi in una abitazione di sua proprietà.

VINCOLO CONSERVATIVO, DISCIPLINA DI INTERVENTO E DESTINAZIONI D'USO

Codice bene: 008_018_076

Codice edificio: 008_018_076

Vincolo conservativo

- Interesse storico-architettonico (Lr n. 20/2000, art. A-9 comma1)
- Pregio storico-culturale e testimoniale (Lr n. 20/2000, art. A-9 comma2)
- Altro insediamento (Lr n. 20/2000, art. A-16)

Note:

Disciplina di intervento

Restauro e risanamento conservativo di tipo B

Note:

Destinazioni d'uso ammesse

Prescrizioni particolari

Note rilievo interventi



PROVINCIA DI FORLÌ-CESENA
PIANO TERRITORIALE DI COORDINAMENTO PROVINCIALE



COMUNE DI CESENATICO
PIANO STRUTTURALE COMUNALE - Art. 21 L.R. 20/2000
DISCIPLINA PARTICOLAREGGIATA DEGLI INSEDIAMENTI E
INFRASTRUTTURE STORICI DEL TERRITORIO RURALE

Art. A-8 L.R. 24 marzo 2000, n. 20

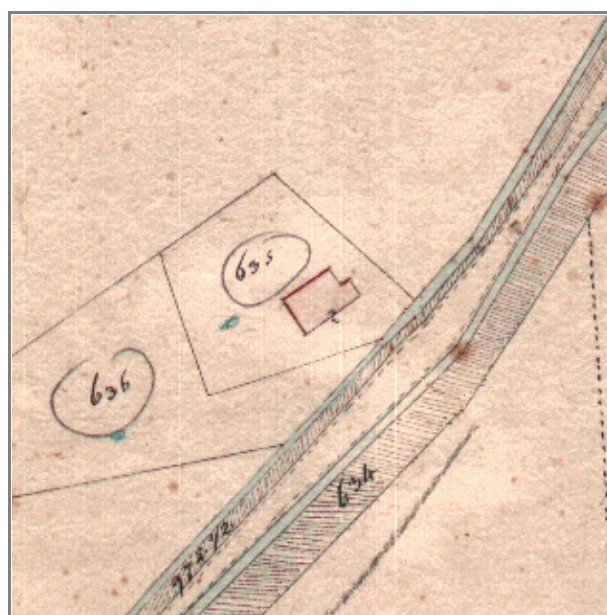
SCHEDA DI ANALISI E INDICAZIONI OPERATIVE RELATIVE AGLI EDIFICI DEL TERRITORIO RURALE

Toponimo : **C. ZANGHERI**

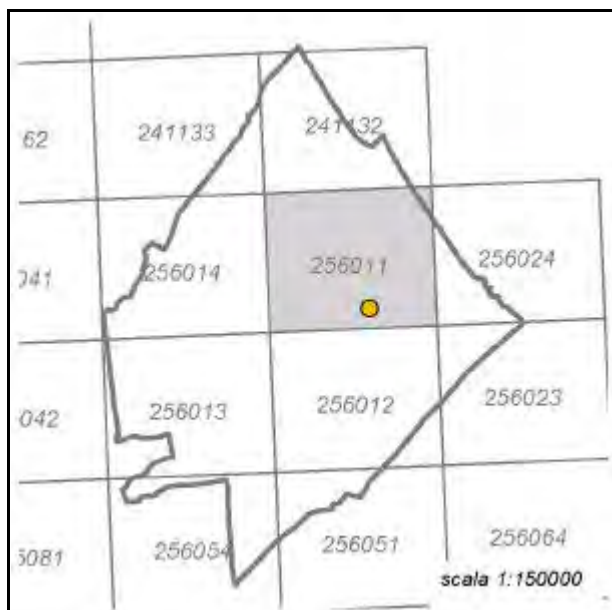
Scheda n. **76**

Toponimo antico :

Codice bene: **008_018_077**



Stralcio catasto storico



Quadro d'unione CTR 1:5000



Stralcio CTR foglio: 256011



LOCALIZZAZIONE, VINCOLI, ACCESSIBILITA', UTENZE E NOTIZIE STORICHE

Viabilità urbana

Via: Campone Sala

Numero: 200

Viabilità extraurbana

Nome strada:

Riferimento viabilistico:

Riferimenti geografici

Sistema di riferimento: UTM fuso 32

Quota (slm): 2

Coordinata Est : 771.795,93

Coordinata Nord : 4.897.412,24

Riferimenti cartografici

Carta Tecnica Regionale

Foglio: 256011

Scala 1: 5000

Anno: 1985

Catasto Terreni

Foglio: 29

Mappale: 13

Particelle:

PRG

Tavola n.: 8_9

Scheda n.: 077

Anno: 1998

Vincoli derivanti dalla pianificazione sovraordinata

Unità di paesaggio (Art. 6 PTCP): UDP6b-Paesaggio agricolo del retroterra costiero

Sistemi, zone ed elementi strutturanti la forma del territorio (da Art.9 ad Art.25 PTCP):

Art9_pianura

Art11

Limitazioni dell'attività di trasformazione e d'uso derivante dall'instabilità o dalla permeabilità dei terreni (da Art.26 ad Art.29 PTCP):

Art27

Art28-b

Parchi regionali, riserve naturali, aree naturali protette (Art. 30 PTCP): il fabbricato non ricade all'interno di queste are

Progetti di tutela, recupero e valorizzazione (Art. 32 PTCP)

P.A.I.

Art. Piano di Bacino:

Siti di importanza comunitaria (SIC) Note:

Zone di protezione speciale (ZPS) Note:

Ambiti agricoli periurbani (Art. 75 PTCP)

Note:

Vincoli legislativi

Accessibilità della struttura insediativa

Accessibilità:

Specifiche relative all'accessibilità:

Condizioni stradali:

Note:

Utenze

- Rete acquedottistica
- Rete gas
- Rete telefono
- Rete elettrica
- Rete fognaria

Note:

Particolarità dell'area di pertinenza:

Vegetazione e colture:

Notizie storiche

Catasto storico : Pontificio

Parrocchia : Cesenatico

Documenti

CLASSIFICAZIONE TIPOLOGICA, DESCRIZIONE, STATO DI CONSERVAZIONE

Codice bene: 008_018_077

Edificio

Codice edificio: 008_018_077

Manufatto

Classificazione tipologica

Tipo bene : bene individuo

Tipologia : Ed. di base (residenziale)

Specifiche : Casa rurale

Note: Tipologia cesenate-riminese.

Strutture edilizie

Numero piani fuori terra :

Strutture verticali :

Altro:

Strutture orizzontali e coperture :

Altro:

Note: Presente un portico.

Descrizione

Stato di conservazione : recentemente risanato

Funzione originaria : Funzione abitativa

Uso attuale : Funzione abitativa connessa ad attività agricola

Specifiche uso :

Altro :

Elementi e/o particolarità del paesaggio:

Note: Edificio esistente nel 1740, recentemente ristrutturato.

VINCOLO CONSERVATIVO, DISCIPLINA DI INTERVENTO E DESTINAZIONI D'USO

Codice bene: 008_018_077

Codice edificio: 008_018_077

Vincolo conservativo

- Interesse storico-architettonico (Lr n. 20/2000, art. A-9 comma1)
- Pregio storico-culturale e testimoniale (Lr n. 20/2000, art. A-9 comma2)
- Altro insediamento (Lr n. 20/2000, art. A-16)

Note:

Disciplina di intervento

Restauro scientifico

Note:

Destinazioni d'uso ammesse

Prescrizioni particolari

Note rilievo interventi



PROVINCIA DI FORLÌ-CESENA

PIANO TERRITORIALE DI COORDINAMENTO PROVINCIALE



COMUNE DI CESENATICO

PIANO STRUTTURALE COMUNALE - Art. 21 L.R. 20/2000

**DISCIPLINA PARTICOLAREGGIATA DEGLI INSEDIAMENTI E
INFRASTRUTTURE STORICI DEL TERRITORIO RURALE**

Art. A-8 L.R. 24 marzo 2000, n. 20


SCHEDA DI ANALISI E INDICAZIONI OPERATIVE RELATIVE AGLI EDIFICI DEL TERRITORIO RURALE

Toponimo :

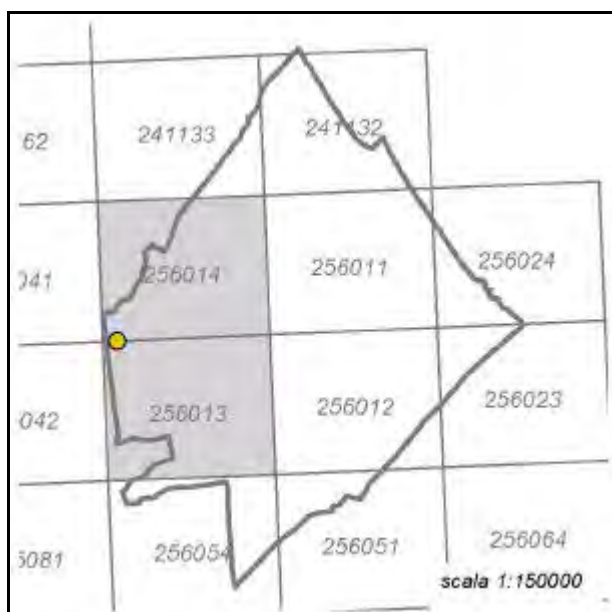
Scheda n. **77**

Toponimo antico :

Codice bene: **008_018_078**



Stralcio catasto storico



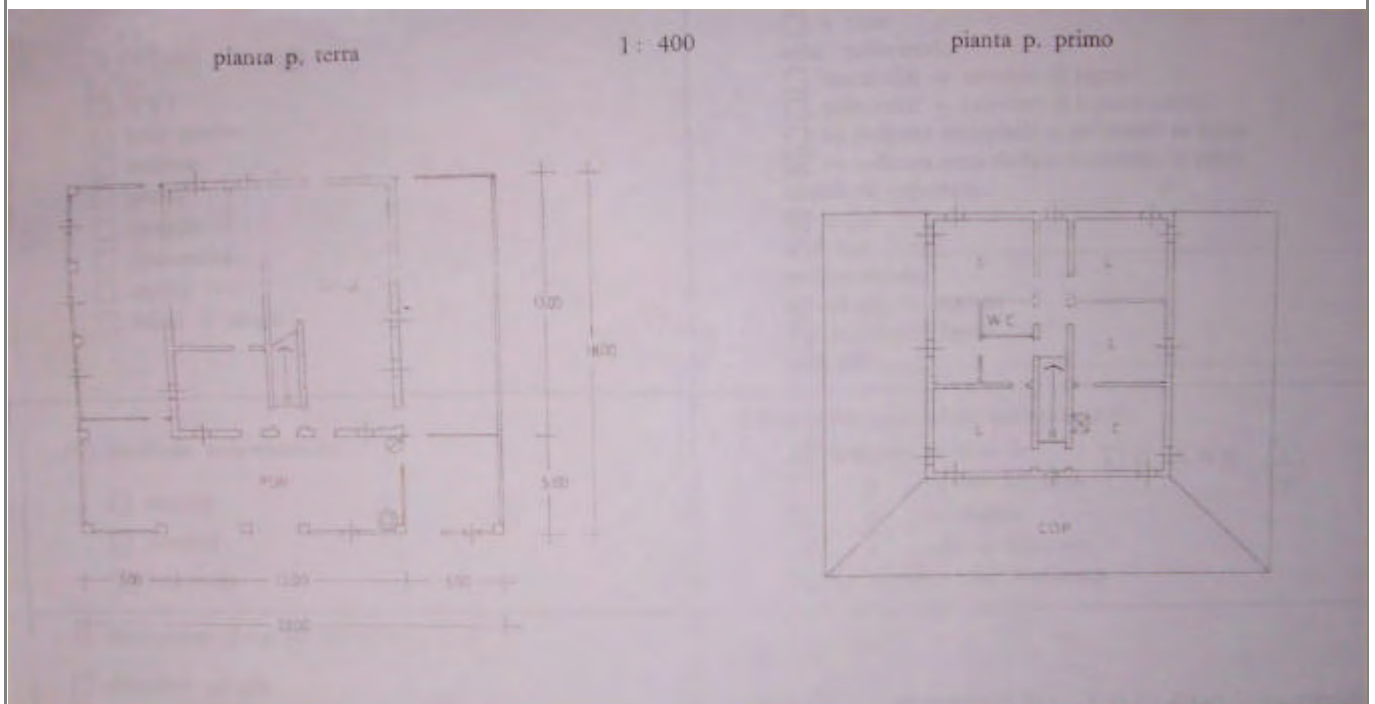
Quadro d'unione CTR 1:5000



Stralcio CTR foglio: 256013



Rilievo ricavato da controllo in loco



LOCALIZZAZIONE, VINCOLI, ACCESSIBILITA', UTENZE E NOTIZIE STORICHE

Viabilità urbana

Via: Capannaguzzo

Numero: 7

Viabilità extraurbana

Nome strada:

Riferimento viabilistico:

Riferimenti geografici

Sistema di riferimento: UTM fuso 32

Quota (slm): 10

Coordinata Est : 766.778,11

Coordinata Nord : 4.896.793,16

Riferimenti cartografici

Carta Tecnica Regionale

Foglio: 256013

Scala 1: 5000

Anno: 1985

Catasto Terreni

Foglio: 23

Mappale: 31

Particelle:

PRG

Tavola n.: 8_7

Scheda n.: 078

Anno: 1998

Vincoli derivanti dalla pianificazione sovraordinata

Unità di paesaggio (Art. 6 PTCP): UDP6a-Paesaggio della pianura agricola pianificata

Sistemi, zone ed elementi strutturanti la forma del territorio (da Art.9 ad Art.25 PTCP):

Art9_pianura

Art11

Art21b_21c

Limitazioni dell'attività di trasformazione e d'uso derivante dall'instabilità o dalla permeabilità dei terreni (da Art.26 ad Art.29 PTCP):

Art27

Art28-b

Parchi regionali, riserve naturali, aree naturali protette (Art. 30 PTCP): il fabbricato non ricade all'interno di queste are

Progetti di tutela, recupero e valorizzazione (Art. 32 PTCP)

P.A.I.

Art. Piano di Bacino:

Siti di importanza comunitaria (SIC) Note:

Zone di protezione speciale (ZPS) Note:

Ambiti agricoli periurbani (Art. 75 PTCP)

Note:

Vincoli legislativi

Accessibilità della struttura insediativa

Accessibilità:

Specifiche relative all'accessibilità:

Condizioni stradali:

Note:

Utenze

- Rete acquedottistica
- Rete gas
- Rete telefono
- Rete elettrica
- Rete fognaria

Note:

Particolarità dell'area di pertinenza:

Vegetazione e colture:

Notizie storiche

Catasto storico : Pontificio

Parrocchia : Cesenatico

Documenti

CLASSIFICAZIONE TIPOLOGICA, DESCRIZIONE, STATO DI CONSERVAZIONE

Codice bene: 008_018_078

Edificio

Codice edificio: 008_018_078

Manufatto

Classificazione tipologica

Tipo bene : bene individuo

Tipologia : Ed. di base (residenziale)

Specifiche : Casa rurale

Note: Tipologia cesenate-riminese.

Strutture edilizie

Numero piani fuori terra :

Strutture verticali :

Altro:

Strutture orizzontali e coperture :

Altro:

Note: I muri sono in mattone, intonacati. I solai sono su orditura secondaria e i pavimenti in cotto. Il manto di copertura è costituito da coppi e le architravature sono ad arco in mattoni ed in piano in legno. E' presente un portico. Le modifiche architettoniche sono incoerenti, quelle tipologiche sono disorganiche.

Descrizione

Stato di conservazione : complessivamente mediocre

Funzione originaria : Funzione abitativa

Uso attuale : Funzione non abitativa

Specifiche uso :

Altro :

Elementi e/o particolarità del paesaggio:

Note: Edificio costruito tra il 1830 ed il 1920. E' di interesse ambientale e tipologico. Il proprietario è il signor Manuzzi Luciano di Cesena; pertanto l'edificio è adibito a servizio.

VINCOLO CONSERVATIVO, DISCIPLINA DI INTERVENTO E DESTINAZIONI D'USO

Codice bene: 008_018_078

Codice edificio: 008_018_078

Vincolo conservativo

- Interesse storico-architettonico (Lr n. 20/2000, art. A-9 comma1)
- Pregio storico-culturale e testimoniale (Lr n. 20/2000, art. A-9 comma2)
- Altro insediamento (Lr n. 20/2000, art. A-16)

Note:

Disciplina di intervento

Restauro e risanamento conservativo di tipo B

Note:

Destinazioni d'uso ammesse

Prescrizioni particolari

Note rilievo interventi



PROVINCIA DI FORLÌ-CESENA

PIANO TERRITORIALE DI COORDINAMENTO PROVINCIALE



COMUNE DI CESENATICO

PIANO STRUTTURALE COMUNALE - Art. 21 L.R. 20/2000

**DISCIPLINA PARTICOLAREGGIATA DEGLI INSEDIAMENTI E
INFRASTRUTTURE STORICI DEL TERRITORIO RURALE**

Art. A-8 L.R. 24 marzo 2000, n. 20

SCHEDA DI ANALISI E INDICAZIONI OPERATIVE RELATIVE AGLI EDIFICI DEL TERRITORIO RURALE

Toponimo :

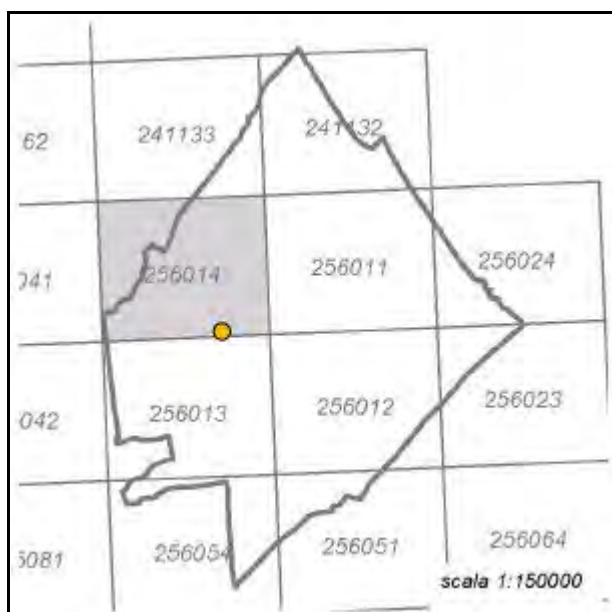
Scheda n. **78**

Toponimo antico :

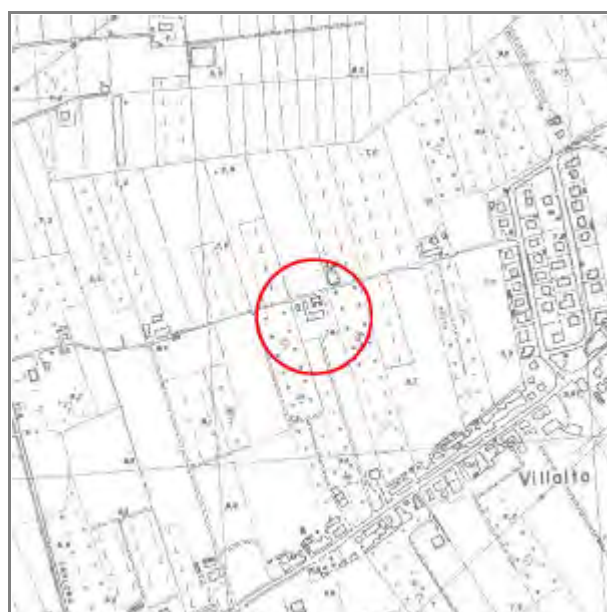
Codice bene: **008_018_080**



Stralcio catasto storico




Quadro d'unione CTR 1:5000



Stralcio CTR foglio: 256014



Rilievo ricavato da controllo in loco



LOCALIZZAZIONE, VINCOLI, ACCESSIBILITA', UTENZE E NOTIZIE STORICHE

Viabilità urbana

Via: Cesenatico

Numero: 528

Viabilità extraurbana

Nome strada:

Riferimento viabilistico:

Riferimenti geografici

Sistema di riferimento: UTM fuso 32

Quota (slm): 7

Coordinata Est : 768.856,44

Coordinata Nord : 4.896.983,41

Riferimenti cartografici

Carta Tecnica Regionale

Foglio: 256014

Scala 1: 5000

Anno: 1985

Catasto Terreni

Foglio: 26

Mappale: 231

Particelle:

PRG

Tavola n.: 8_8

Scheda n.: 080

Anno: 1998

Vincoli derivanti dalla pianificazione sovraordinata

Unità di paesaggio (Art. 6 PTCP): UDP6a-Paesaggio della pianura agricola pianificata

Sistemi, zone ed elementi strutturanti la forma del territorio (da Art.9 ad Art.25 PTCP):

Art9_pianura

Art11

Art21b_21d

Limitazioni dell'attività di trasformazione e d'uso derivante dall'instabilità o dalla permeabilità dei terreni (da Art.26 ad Art.29 PTCP):

Art27

Art28-b

Parchi regionali, riserve naturali, aree naturali protette (Art. 30 PTCP): il fabbricato non ricade all'interno di queste are

Progetti di tutela, recupero e valorizzazione (Art. 32 PTCP)

P.A.I.

Art. Piano di Bacino:

Siti di importanza comunitaria (SIC) Note:

Zone di protezione speciale (ZPS) Note:

Ambiti agricoli periurbani (Art. 75 PTCP)

Note:

Vincoli legislativi

Accessibilità della struttura insediativa

Accessibilità:

Specifiche relative all'accessibilità:

Condizioni stradali:

Note:

Utenze

- Rete acquedottistica
- Rete gas
- Rete telefono
- Rete elettrica
- Rete fognaria

Note:

Particolarità dell'area di pertinenza:

Vegetazione e colture:

Notizie storiche

Catasto storico : Pontificio

Parrocchia : Cesenatico

Documenti

CLASSIFICAZIONE TIPOLOGICA, DESCRIZIONE, STATO DI CONSERVAZIONE

Codice bene: 008_018_080

Edificio

Codice edificio: 008_018_080

Manufatto

Classificazione tipologica

Tipo bene : bene individuo

Tipologia : Ed. di base (residenziale)

Specifiche : Casa rurale

Note: Tipologia forlivese.

Strutture edilizie

Numero piani fuori terra :

Strutture verticali :

Altro:

Strutture orizzontali e coperture :

Altro:

Note: I muri sono in mattone, intonacati. Il manto di copertura è costituito da coppi e le architravature sono in piano in legno ed in cemento armato. Le modifiche architettoniche sono incoerenti, quelle tipologiche sono disorganiche.

Descrizione

Stato di conservazione : in buone condizioni

Funzione originaria : Funzione abitativa

Uso attuale : Funzione abitativa connessa ad attività agricola

Specifiche uso :

Altro :

Elementi e/o particolarità del paesaggio:

Note: Edificio esistente nel 1740, ricostruito nel 1926. E' di interesse ambientale. I proprietari sono i fratelli Leopoldo e Sesto Paolucci.

VINCOLO CONSERVATIVO, DISCIPLINA DI INTERVENTO E DESTINAZIONI D'USO

Codice bene: 008_018_080

Codice edificio: 008_018_080

Vincolo conservativo

- Interesse storico-architettonico (Lr n. 20/2000, art. A-9 comma1)
- Pregio storico-culturale e testimoniale (Lr n. 20/2000, art. A-9 comma2)
- Altro insediamento (Lr n. 20/2000, art. A-16)

Note:

Disciplina di intervento

Ristrutturazione edilizia

Note:

Destinazioni d'uso ammesse

Prescrizioni particolari

Note rilievo interventi



PROVINCIA DI FORLÌ-CESENA
PIANO TERRITORIALE DI COORDINAMENTO PROVINCIALE



COMUNE DI CESENATICO
PIANO STRUTTURALE COMUNALE - Art. 21 L.R. 20/2000
DISCIPLINA PARTICOLAREGGIATA DEGLI INSEDIAMENTI E
INFRASTRUTTURE STORICI DEL TERRITORIO RURALE

Art. A-8 L.R. 24 marzo 2000, n. 20

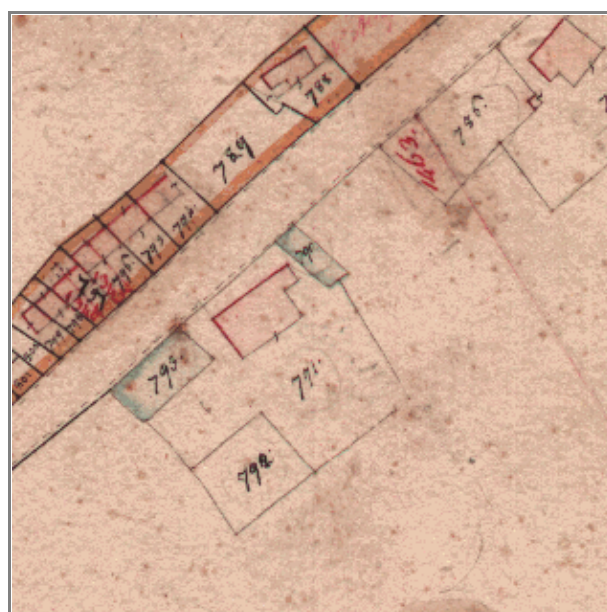
SCHEDA DI ANALISI E INDICAZIONI OPERATIVE RELATIVE AGLI EDIFICI DEL TERRITORIO RURALE

Toponimo :

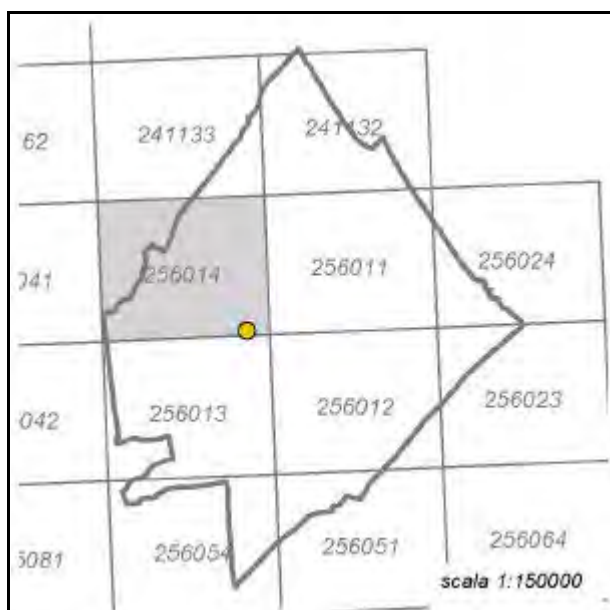
Scheda n. **79**

Toponimo antico :

Codice bene: **008_018_081**



Stralcio catasto storico



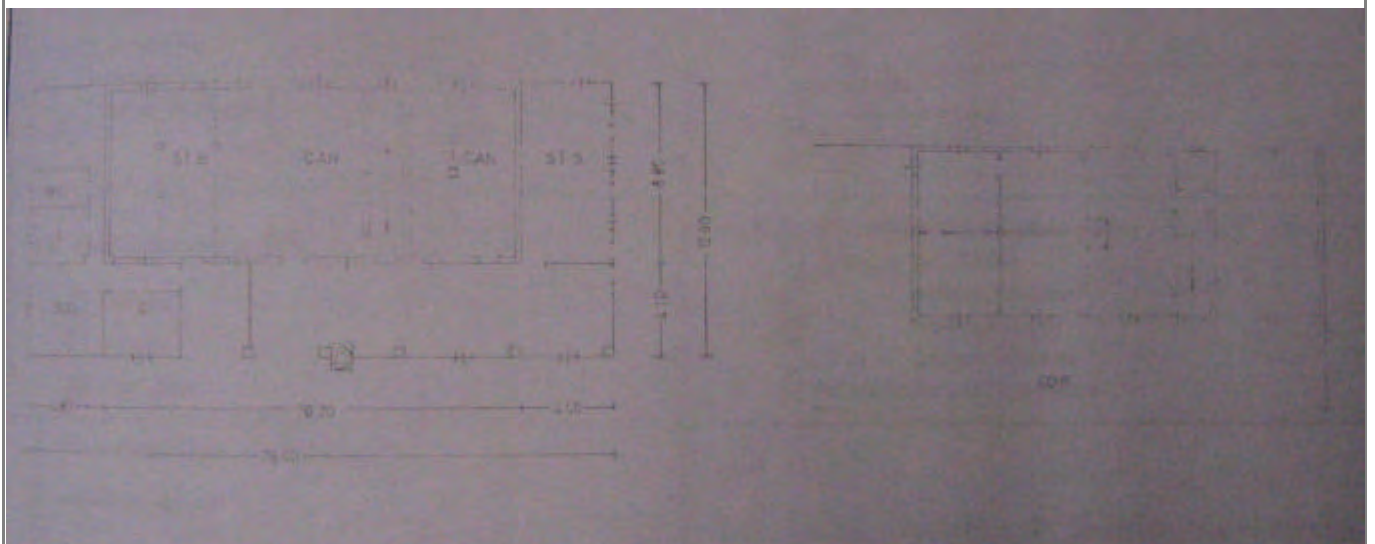
Quadro d'unione CTR 1:5000



Stralcio CTR foglio: 256014



Rilievo ricavato da controllo in loco



LOCALIZZAZIONE, VINCOLI, ACCESSIBILITA', UTENZE E NOTIZIE STORICHE

Viabilità urbana

Via: Cesenatico

Numero: 281

Viabilità extraurbana

Nome strada:

Riferimento viabilistico:

Riferimenti geografici

Sistema di riferimento: UTM fuso 32

Quota (slm): 8

Coordinata Est : 769.354,92

Coordinata Nord : 4.897.007,35

Riferimenti cartografici

Carta Tecnica Regionale

Foglio: 256014

Scala 1: 5000

Anno: 1985

Catasto Terreni

Foglio: 27

Mappale: 19

Particelle:

PRG

Tavola n.: 8_8

Scheda n.: 081

Anno: 1998

Vincoli derivanti dalla pianificazione sovraordinata

Unità di paesaggio (Art. 6 PTCP): UDP6a-Paesaggio della pianura agricola pianificata

Sistemi, zone ed elementi strutturanti la forma del territorio (da Art.9 ad Art.25 PTCP):

Art9_pianura

Art11

Art21b_21d

Art24a

Limitazioni dell'attività di trasformazione e d'uso derivante dall'instabilità o dalla permeabilità dei terreni (da Art.26 ad Art.29 PTCP):

Art27

Art28-b

Parchi regionali, riserve naturali, aree naturali protette (Art. 30 PTCP): il fabbricato non ricade all'interno di queste are

Progetti di tutela, recupero e valorizzazione (Art. 32 PTCP)

P.A.I.

Art. Piano di Bacino:

Siti di importanza comunitaria (SIC) Note:

Zone di protezione speciale (ZPS) Note:

Ambiti agricoli periurbani (Art. 75 PTCP)

Note:

Vincoli legislativi

Accessibilità della struttura insediativa

Accessibilità:

Specifiche relative all'accessibilità:

Condizioni stradali:

Note:

Utenze

- Rete acquedottistica
- Rete gas
- Rete telefono
- Rete elettrica
- Rete fognaria

Note:

Particolarità dell'area di pertinenza:

Vegetazione e colture:

Notizie storiche

Catasto storico : Pontificio

Parrocchia : Cesenatico

Documenti

CLASSIFICAZIONE TIPOLOGICA, DESCRIZIONE, STATO DI CONSERVAZIONE

Codice bene: 008_018_081

Edificio

Codice edificio: 008_018_081

Manufatto

Classificazione tipologica

Tipo bene : bene individuo

Tipologia : Ed. di base (residenziale)

Specifiche : Casa rurale

Note: Tipologia cesenate-riminese.

Strutture edilizie

Numero piani fuori terra :

Strutture verticali :

Altro:

Strutture orizzontali e coperture :

Altro:

Note: Il manto di copertura è costituito da coppi. E' presente un portico. Le modifiche architettoniche sono incoerenti, quelle tipologiche sono disorganiche.

Descrizione

Stato di conservazione : complessivamente mediocre

Funzione originaria : Funzione abitativa

Uso attuale : Funzione abitativa connessa ad attività agricola

Specifiche uso :

Altro :

Elementi e/o particolarità del paesaggio:

Note: Edificio esistente nel 1740. E' di interesse tipologico. E' stata costruita una nuova casa nel 1962.

VINCOLO CONSERVATIVO, DISCIPLINA DI INTERVENTO E DESTINAZIONI D'USO

Codice bene: 008_018_081

Codice edificio: 008_018_081

Vincolo conservativo

- Interesse storico-architettonico (Lr n. 20/2000, art. A-9 comma1)
- Pregio storico-culturale e testimoniale (Lr n. 20/2000, art. A-9 comma2)
- Altro insediamento (Lr n. 20/2000, art. A-16)

Note:

Disciplina di intervento

Restauro scientifico

Note:

Destinazioni d'uso ammesse

Prescrizioni particolari

Note rilievo interventi



PROVINCIA DI FORLÌ-CESENA

PIANO TERRITORIALE DI COORDINAMENTO PROVINCIALE



COMUNE DI CESENATICO

PIANO STRUTTURALE COMUNALE - Art. 21 L.R. 20/2000

**DISCIPLINA PARTICOLAREGGIATA DEGLI INSEDIAMENTI E
INFRASTRUTTURE STORICI DEL TERRITORIO RURALE**

Art. A-8 L.R. 24 marzo 2000, n. 20


SCHEDA DI ANALISI E INDICAZIONI OPERATIVE RELATIVE AGLI EDIFICI DEL TERRITORIO RURALE

Toponimo :

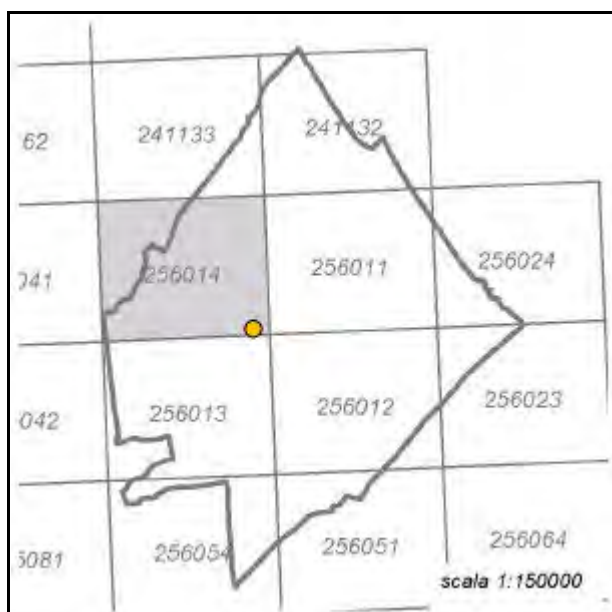
Scheda n. **80**

Toponimo antico :

Codice bene: **008_018_082**



Stralcio catasto storico



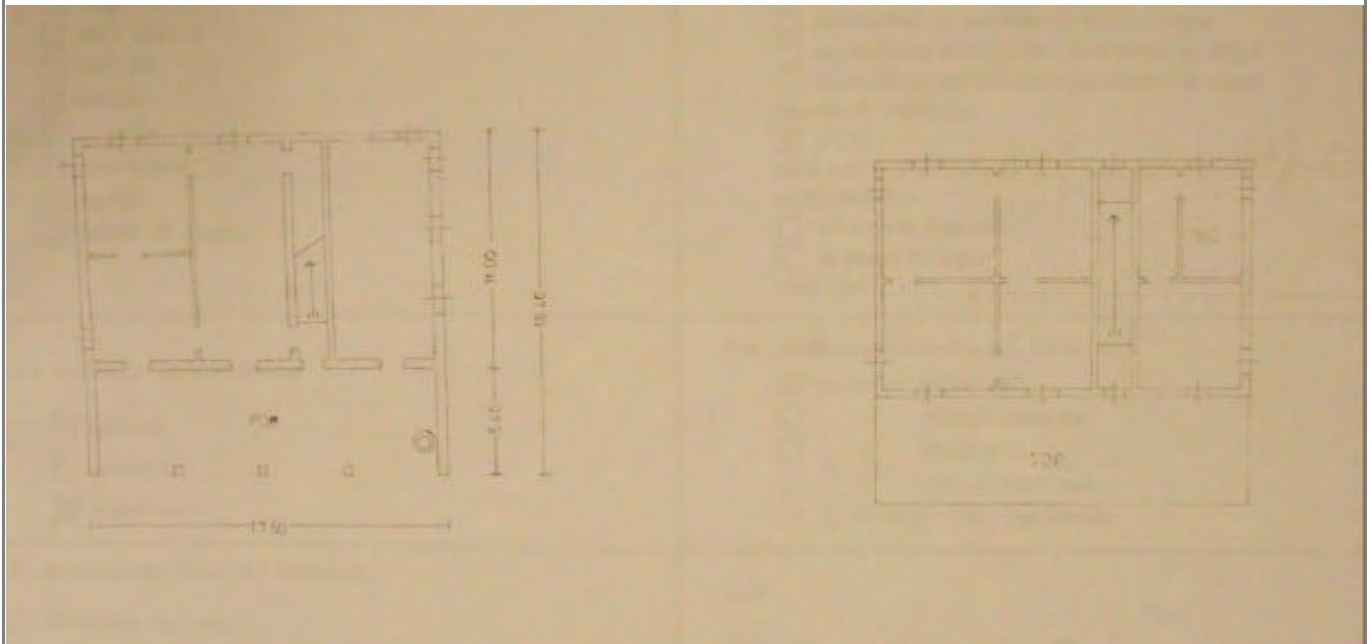
Quadro d'unione CTR 1:5000



Stralcio CTR foglio: 256014



Rilievo ricavato da controllo in loco



LOCALIZZAZIONE, VINCOLI, ACCESSIBILITA', UTENZE E NOTIZIE STORICHE

Viabilità urbana

Via: Cesenatico

Numero: 269

Viabilità extraurbana

Nome strada:

Riferimento viabilistico:

Riferimenti geografici

Sistema di riferimento: UTM fuso 32

Quota (slm): 8

Coordinata Est : 769.489,64

Coordinata Nord : 4.897.034,72

Riferimenti cartografici

Carta Tecnica Regionale

Foglio: 256014

Scala 1: 5000

Anno: 1985

Catasto Terreni

Foglio: 27

Mappale: 44

Particelle:

PRG

Tavola n.: 8_8

Scheda n.: 082

Anno: 1998

Vincoli derivanti dalla pianificazione sovraordinata

Unità di paesaggio (Art. 6 PTCP): UDP6a-Paesaggio della pianura agricola pianificata

Sistemi, zone ed elementi strutturanti la forma del territorio (da Art.9 ad Art.25 PTCP):

Art9_pianura

Art11

Art21b_21d

Limitazioni dell'attività di trasformazione e d'uso derivante dall'instabilità o dalla permeabilità dei terreni (da Art.26 ad Art.29 PTCP):

Art27

Art28-b

Parchi regionali, riserve naturali, aree naturali protette (Art. 30 PTCP): il fabbricato non ricade all'interno di queste are

Progetti di tutela, recupero e valorizzazione (Art. 32 PTCP)

P.A.I.

Art. Piano di Bacino:

Siti di importanza comunitaria (SIC) Note:

Zone di protezione speciale (ZPS) Note:

Ambiti agricoli periurbani (Art. 75 PTCP)

Note:

Vincoli legislativi

Accessibilità della struttura insediativa

Accessibilità:

Specifiche relative all'accessibilità:

Condizioni stradali:

Note:

Utenze

- Rete acquedottistica
- Rete gas
- Rete telefono
- Rete elettrica
- Rete fognaria

Note:

Particolarità dell'area di pertinenza:

Vegetazione e colture:

Notizie storiche

Catasto storico : Pontificio

Parrocchia : Cesenatico

Documenti

CLASSIFICAZIONE TIPOLOGICA, DESCRIZIONE, STATO DI CONSERVAZIONE

Codice bene: 008_018_082

Edificio

Codice edificio: 008_018_082

Manufatto

Classificazione tipologica

Tipo bene : bene individuo

Tipologia : Ed. di base (residenziale)

Specifiche : Casa rurale

Note: Tipologia cesenate-riminese.

Strutture edilizie

Numero piani fuori terra :

Strutture verticali :

Altro:

Strutture orizzontali e coperture :

Altro:

Note: Il manto di copertura è costituito da coppi e per il portico da eternit. Le modifiche architettoniche sono incoerenti, quelle tipologiche sono alcune.

Descrizione

Stato di conservazione : complessivamente mediocre

Funzione originaria : Funzione abitativa

Uso attuale : Funzione non abitativa

Specifiche uso :

Altro :

Elementi e/o particolarità del paesaggio:

Note: Edificio costruito tra il 1830 ed il 1920. E' di interesse ambientale. Il proprietario è Moretti Pio di Cesena. Pertanto l'edificio è adibito a servizio.

VINCOLO CONSERVATIVO, DISCIPLINA DI INTERVENTO E DESTINAZIONI D'USO

Codice bene: 008_018_082

Codice edificio: 008_018_082

Vincolo conservativo

- Interesse storico-architettonico (Lr n. 20/2000, art. A-9 comma1)
- Pregio storico-culturale e testimoniale (Lr n. 20/2000, art. A-9 comma2)
- Altro insediamento (Lr n. 20/2000, art. A-16)

Note:

Disciplina di intervento

Restauro e risanamento conservativo di tipo B

Note:

Destinazioni d'uso ammesse

Prescrizioni particolari

Note rilievo interventi



PROVINCIA DI FORLÌ-CESENA
PIANO TERRITORIALE DI COORDINAMENTO PROVINCIALE



COMUNE DI CESENATICO
PIANO STRUTTURALE COMUNALE - Art. 21 L.R. 20/2000
DISCIPLINA PARTICOLAREGGIATA DEGLI INSEDIAMENTI E
INFRASTRUTTURE STORICI DEL TERRITORIO RURALE

Art. A-8 L.R. 24 marzo 2000, n. 20


SCHEDA DI ANALISI E INDICAZIONI OPERATIVE RELATIVE AGLI EDIFICI DEL TERRITORIO RURALE

Toponimo :

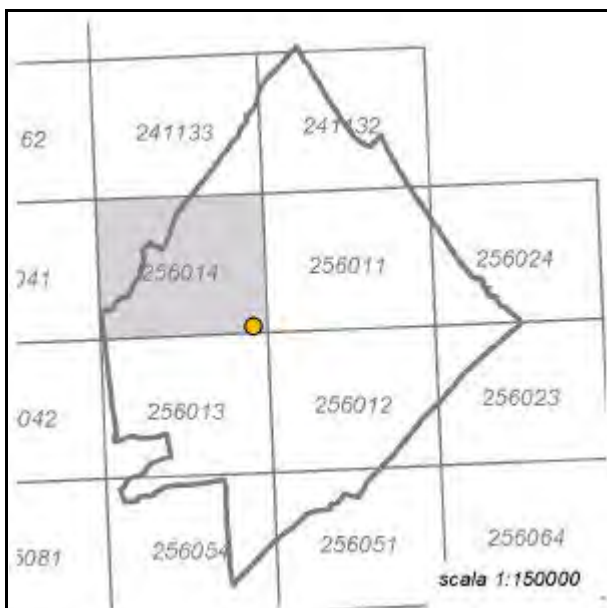
Scheda n. **81**

Toponimo antico :

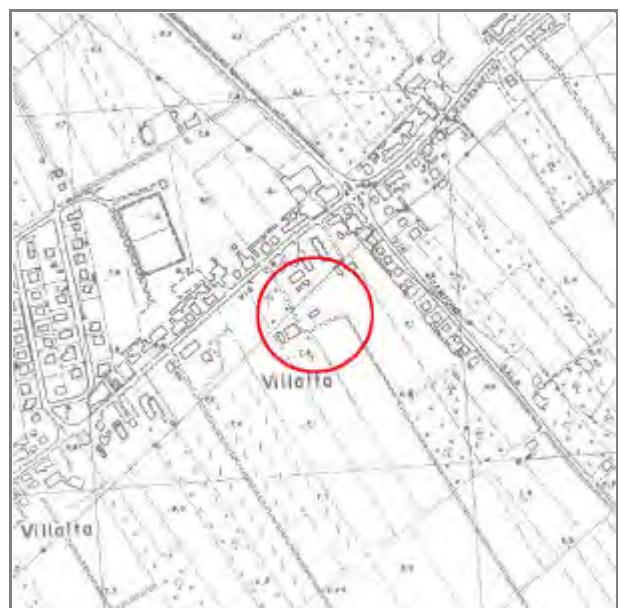
Codice bene: **008_018_083**



Stralcio catasto storico




Quadro d'unione CTR 1:5000



Stralcio CTR foglio: 256014



Rilievo ricavato da controllo in loco



LOCALIZZAZIONE, VINCOLI, ACCESSIBILITA', UTENZE E NOTIZIE STORICHE

Viabilità urbana

Via: Cesenatico

Numero:

Viabilità extraurbana

Nome strada:

Riferimento viabilistico:

Riferimenti geografici

Sistema di riferimento: UTM fuso 32

Quota (slm): 8

Coordinata Est : 769.518,61

Coordinata Nord : 4.897.056,15

Riferimenti cartografici

Carta Tecnica Regionale

Foglio: 256014

Scala 1: 5000

Anno: 1985

Catasto Terreni

Foglio: 27

Mappale: 44

Particelle:

PRG

Tavola n.: 8_8

Scheda n.: 083

Anno: 1998

Vincoli derivanti dalla pianificazione sovraordinata

Unità di paesaggio (Art. 6 PTCP): UDP6a-Paesaggio della pianura agricola pianificata

Sistemi, zone ed elementi strutturanti la forma del territorio (da Art.9 ad Art.25 PTCP):

Art9_pianura

Art11

Art21b_21d

Limitazioni dell'attività di trasformazione e d'uso derivante dall'instabilità o dalla permeabilità dei terreni (da Art.26 ad Art.29 PTCP):

Art27

Art28-b

Parchi regionali, riserve naturali, aree naturali protette (Art. 30 PTCP): il fabbricato non ricade all'interno di queste are

Progetti di tutela, recupero e valorizzazione (Art. 32 PTCP)

P.A.I.

Art. Piano di Bacino:

Siti di importanza comunitaria (SIC) Note:

Zone di protezione speciale (ZPS) Note:

Ambiti agricoli periurbani (Art. 75 PTCP)

Note:

Vincoli legislativi

Accessibilità della struttura insediativa

Accessibilità:

Specifiche relative all'accessibilità:

Condizioni stradali:

Note:

Utenze

- Rete acquedottistica
- Rete gas
- Rete telefono
- Rete elettrica
- Rete fognaria

Note:

Particolarità dell'area di pertinenza:

Vegetazione e colture:

Notizie storiche

Catasto storico : Pontificio

Parrocchia : Cesenatico

Documenti

CLASSIFICAZIONE TIPOLOGICA, DESCRIZIONE, STATO DI CONSERVAZIONE

Codice bene: 008_018_083

Edificio

Codice edificio: 008_018_083

Manufatto

Classificazione tipologica

Tipo bene : bene individuo

Tipologia : Ed. specialistica

Specifiche :

Essicatoi

Note: Ex essicatoio tabacco.

Strutture edilizie

Numero piani fuori terra :

Strutture verticali :

Altro:

Strutture orizzontali e coperture :

Altro:

Note:

Descrizione

Stato di conservazione : complessivamente mediocre

Funzione originaria : Funzione non abitativa

Uso attuale : In stato di abbandono

Specifiche uso :

Altro :

Elementi e/o particolarità del paesaggio:

Note: Edificio esistente nel 1740. E' di interesse ambientale.

VINCOLO CONSERVATIVO, DISCIPLINA DI INTERVENTO E DESTINAZIONI D'USO

Codice bene: 008_018_083

Codice edificio: 008_018_083

Vincolo conservativo

- Interesse storico-architettonico (Lr n. 20/2000, art. A-9 comma1)
- Pregio storico-culturale e testimoniale (Lr n. 20/2000, art. A-9 comma2)
- Altro insediamento (Lr n. 20/2000, art. A-16)

Note:

Disciplina di intervento

Ristrutturazione edilizia

Note:

Destinazioni d'uso ammesse

Prescrizioni particolari

Note rilievo interventi



PROVINCIA DI FORLÌ-CESENA
PIANO TERRITORIALE DI COORDINAMENTO PROVINCIALE



COMUNE DI CESENATICO
PIANO STRUTTURALE COMUNALE - Art. 21 L.R. 20/2000
DISCIPLINA PARTICOLAREGGIATA DEGLI INSEDIAMENTI E
INFRASTRUTTURE STORICI DEL TERRITORIO RURALE

Art. A-8 L.R. 24 marzo 2000, n. 20


SCHEDA DI ANALISI E INDICAZIONI OPERATIVE RELATIVE AGLI EDIFICI DEL TERRITORIO RURALE

Toponimo : **C. VERNIANI**

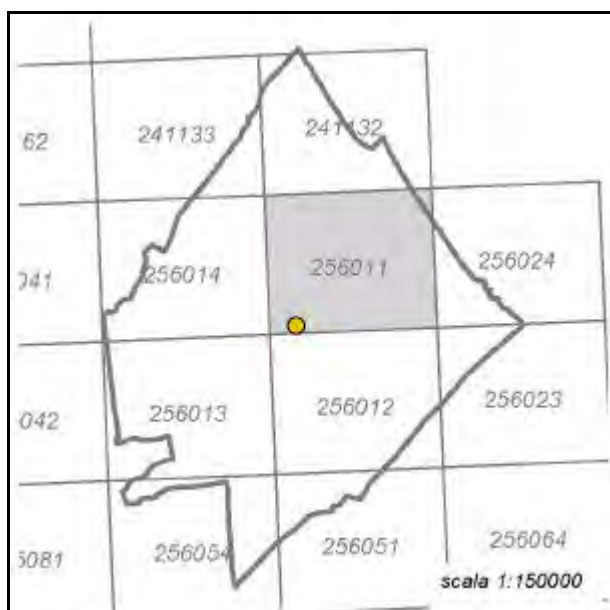
Scheda n. **82**

Toponimo antico :

Codice bene: **008_018_084**



Stralcio catasto storico



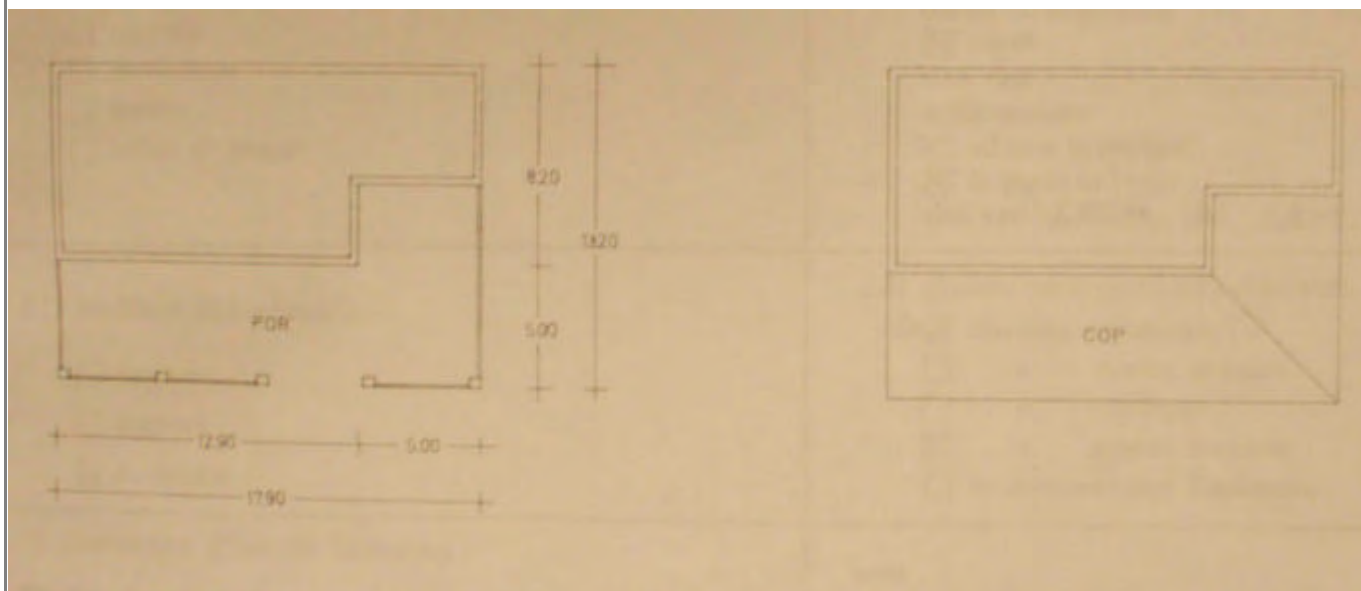
Quadro d'unione CTR 1:5000



Stralcio CTR foglio: 256011



Rilievo ricavato da controllo in loco



LOCALIZZAZIONE, VINCOLI, ACCESSIBILITA', UTENZE E NOTIZIE STORICHE

Viabilità urbana

Via: Campone Sala

Numero: 59

Viabilità extraurbana

Nome strada:

Riferimento viabilistico:

Riferimenti geografici

Sistema di riferimento: UTM fuso 32

Quota (slm): 5

Coordinata Est : 770.332,13

Coordinata Nord : 4.897.101,26

Riferimenti cartografici

Carta Tecnica Regionale

Foglio: 256011

Scala 1: 5000

Anno: 1985

Catasto Terreni

Foglio: 28

Mappale: 14

Particelle:

PRG

Tavola n.: 8_8

Scheda n.: 084

Anno: 1998

Vincoli derivanti dalla pianificazione sovraordinata

Unità di paesaggio (Art. 6 PTCP): UDP6b-Paesaggio agricolo del retroterra costiero

Sistemi, zone ed elementi strutturanti la forma del territorio (da Art.9 ad Art.25 PTCP):

Art9_pianura

Art11

Limitazioni dell'attività di trasformazione e d'uso derivante dall'instabilità o dalla permeabilità dei terreni (da Art.26 ad Art.29 PTCP):

Art27

Art28-b

Parchi regionali, riserve naturali, aree naturali protette (Art. 30 PTCP): il fabbricato non ricade all'interno di queste are

Progetti di tutela, recupero e valorizzazione (Art. 32 PTCP)

P.A.I.

Art. Piano di Bacino:

Siti di importanza comunitaria (SIC) Note:

Zone di protezione speciale (ZPS) Note:

Ambiti agricoli periurbani (Art. 75 PTCP)

Note:

Vincoli legislativi

Accessibilità della struttura insediativa

Accessibilità:

Specifiche relative all'accessibilità:

Condizioni stradali:

Note:

Utenze

- Rete acquedottistica
- Rete gas
- Rete telefono
- Rete elettrica
- Rete fognaria

Note:

Particolarità dell'area di pertinenza:

Vegetazione e colture:

Notizie storiche

Catasto storico : Pontificio

Parrocchia : Cesenatico

Documenti

CLASSIFICAZIONE TIPOLOGICA, DESCRIZIONE, STATO DI CONSERVAZIONE

Codice bene: 008_018_084

Edificio

Codice edificio: 008_018_084

Manufatto

Classificazione tipologica

Tipo bene : bene individuo

Tipologia : Ed. di base (residenziale)

Specifiche : Casa rurale

Note: Tipologia cesenate-riminese.

Strutture edilizie

Numero piani fuori terra :

Strutture verticali :

Altro:

Strutture orizzontali e coperture :

Altro:

Note: I muri sono in mattone, intonacati. I solai sono su orditura secondaria e i pavimenti in cotto. Il manto di copertura è costituito da coppi e le architravature sono ad arco in mattoni ed in piano in legno e cemento armato. E' presente un portico. Le modifiche architettoniche sono incoerenti.

Descrizione

Stato di conservazione : in buone condizioni

Funzione originaria : Funzione abitativa

Uso attuale : Funzione abitativa connessa ad attività agricola

Specifiche uso :

Altro :

Elementi e/o particolarità del paesaggio:

Note: Edificio costruito tra il 1830 ed il 1920. E' di interesse ambientale. I proprietari sono i fratelli Giorgini Francesco e Pietro; abitano in una nuova casa costruita non molto distante dalla vecchia nel 1979.

VINCOLO CONSERVATIVO, DISCIPLINA DI INTERVENTO E DESTINAZIONI D'USO

Codice bene: 008_018_084

Codice edificio: 008_018_084

Vincolo conservativo

- Interesse storico-architettonico (Lr n. 20/2000, art. A-9 comma1)
- Pregio storico-culturale e testimoniale (Lr n. 20/2000, art. A-9 comma2)
- Altro insediamento (Lr n. 20/2000, art. A-16)

Note:

Disciplina di intervento

Restauro e risanamento conservativo di tipo B

Note:

Destinazioni d'uso ammesse

Prescrizioni particolari

Note rilievo interventi



PROVINCIA DI FORLÌ-CESENA

PIANO TERRITORIALE DI COORDINAMENTO PROVINCIALE



COMUNE DI CESENATICO

PIANO STRUTTURALE COMUNALE - Art. 21 L.R. 20/2000

**DISCIPLINA PARTICOLAREGGIATA DEGLI INSEDIAMENTI E
INFRASTRUTTURE STORICI DEL TERRITORIO RURALE**

Art. A-8 L.R. 24 marzo 2000, n. 20

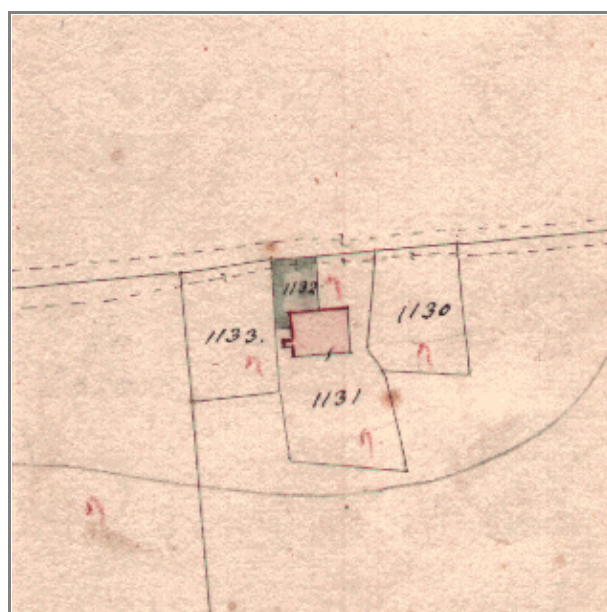
SCHEDA DI ANALISI E INDICAZIONI OPERATIVE RELATIVE AGLI EDIFICI DEL TERRITORIO RURALE

Toponimo : **C. SIRRI**

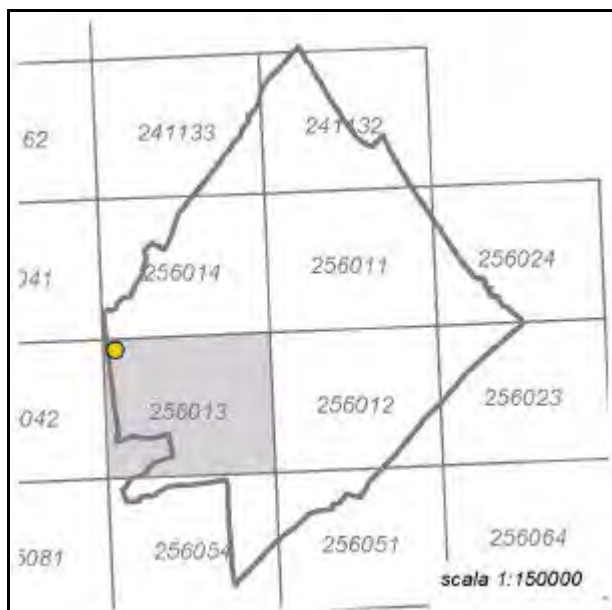
Scheda n. **83**

Toponimo antico :

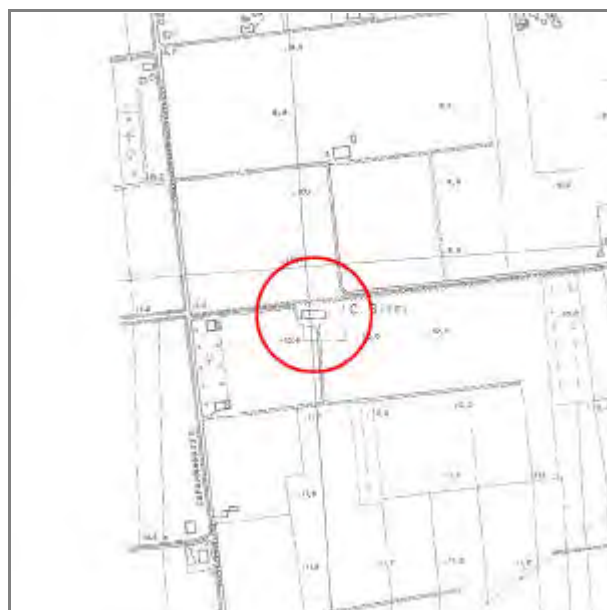
Codice bene: **008_018_085**



Stralcio catasto storico



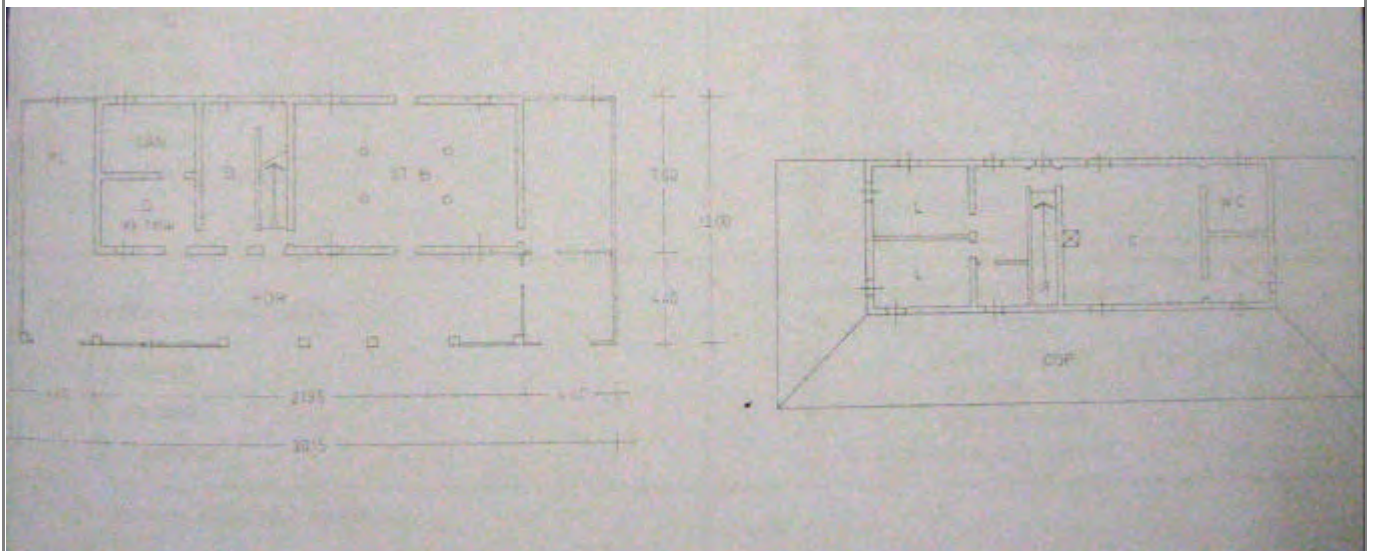
Quadro d'unione CTR 1:5000



Stralcio CTR foglio: 256013



Rilievo ricavato da controllo in loco



LOCALIZZAZIONE, VINCOLI, ACCESSIBILITA', UTENZE E NOTIZIE STORICHE

Viabilità urbana

Via: Campone Sala

Numero: 62

Viabilità extraurbana

Nome strada:

Riferimento viabilistico:

Riferimenti geografici

Sistema di riferimento: UTM fuso 32

Quota (slm): 11

Coordinata Est : 766.742,73

Coordinata Nord : 4.896.578,36

Riferimenti cartografici

Carta Tecnica Regionale

Foglio: 256013

Scala 1: 5000

Anno: 1985

Catasto Terreni

Foglio: 24

Mappale: 1

Particelle:

PRG

Tavola n.: 8_7

Scheda n.: 085

Anno: 1998

Vincoli derivanti dalla pianificazione sovraordinata

Unità di paesaggio (Art. 6 PTCP): UDP6a-Paesaggio della pianura agricola pianificata

Sistemi, zone ed elementi strutturanti la forma del territorio (da Art.9 ad Art.25 PTCP):

Art9_pianura

Art11

Art21b_21c

Limitazioni dell'attività di trasformazione e d'uso derivante dall'instabilità o dalla permeabilità dei terreni (da Art.26 ad Art.29 PTCP):

Art27

Art28-b

Parchi regionali, riserve naturali, aree naturali protette (Art. 30 PTCP): il fabbricato non ricade all'interno di queste are

Progetti di tutela, recupero e valorizzazione (Art. 32 PTCP)

P.A.I.

Art. Piano di Bacino:

Siti di importanza comunitaria (SIC) Note:

Zone di protezione speciale (ZPS) Note:

Ambiti agricoli periurbani (Art. 75 PTCP)

Note:

Vincoli legislativi

Accessibilità della struttura insediativa

Accessibilità:

Specifiche relative all'accessibilità:

Condizioni stradali:

Note:

Utenze

- Rete acquedottistica
- Rete gas
- Rete telefono
- Rete elettrica
- Rete fognaria

Note:

Particolarità dell'area di pertinenza:

Vegetazione e colture:

Notizie storiche

Catasto storico : Pontificio

Parrocchia : Cesenatico

Documenti

CLASSIFICAZIONE TIPOLOGICA, DESCRIZIONE, STATO DI CONSERVAZIONE

Codice bene: 008_018_085

Edificio

Codice edificio: 008_018_085

Manufatto

Classificazione tipologica

Tipo bene : bene individuo

Tipologia : Ed. di base (residenziale)

Specifiche : Casa rurale

Note: Tipologia cesenate-riminese.

Strutture edilizie

Numero piani fuori terra :

Strutture verticali :

Altro:

Strutture orizzontali e coperture :

Altro:

Note: I muri sono in mattone, intonacati. I solai sono monorditi con tavolato di legno, su orditura secondaria e i pavimenti in cotto. Il manto di copertura è costituito da coppi e le architravature sono ad arco in mattoni ed in piano in legno. E' presente un portico. Le modifiche architettoniche sono coerenti, quelle tipologiche sono organiche alla tipologia.

Descrizione

Stato di conservazione : cattivo

Funzione originaria : Funzione abitativa

Uso attuale : Funzione non abitativa

Specifiche uso :

Altro :

Elementi e/o particolarità del paesaggio:

Note: Edificio esistente nel 1740. E' di interesse ambientale e tipologico. E' stata costruita una nuova casa nel 1977; pertanto l'edificio è adibito a servizio.

VINCOLO CONSERVATIVO, DISCIPLINA DI INTERVENTO E DESTINAZIONI D'USO

Codice bene: 008_018_085

Codice edificio: 008_018_085

Vincolo conservativo

- Interesse storico-architettonico (Lr n. 20/2000, art. A-9 comma1)
- Pregio storico-culturale e testimoniale (Lr n. 20/2000, art. A-9 comma2)
- Altro insediamento (Lr n. 20/2000, art. A-16)

Note:

Disciplina di intervento

Restauro scientifico

Note:

Destinazioni d'uso ammesse

Prescrizioni particolari

Note rilievo interventi



PROVINCIA DI FORLÌ-CESENA

PIANO TERRITORIALE DI COORDINAMENTO PROVINCIALE



COMUNE DI CESENATICO

PIANO STRUTTURALE COMUNALE - Art. 21 L.R. 20/2000

**DISCIPLINA PARTICOLAREGGIATA DEGLI INSEDIAMENTI E
INFRASTRUTTURE STORICI DEL TERRITORIO RURALE**

Art. A-8 L.R. 24 marzo 2000, n. 20

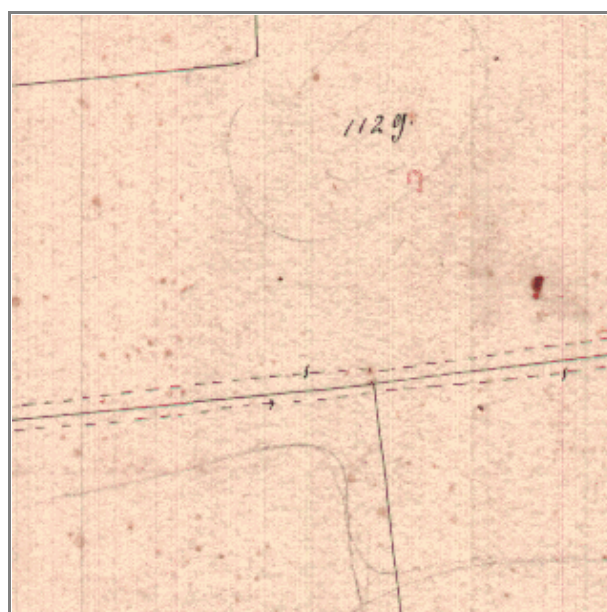
SCHEDA DI ANALISI E INDICAZIONI OPERATIVE RELATIVE AGLI EDIFICI DEL TERRITORIO RURALE

Toponimo :

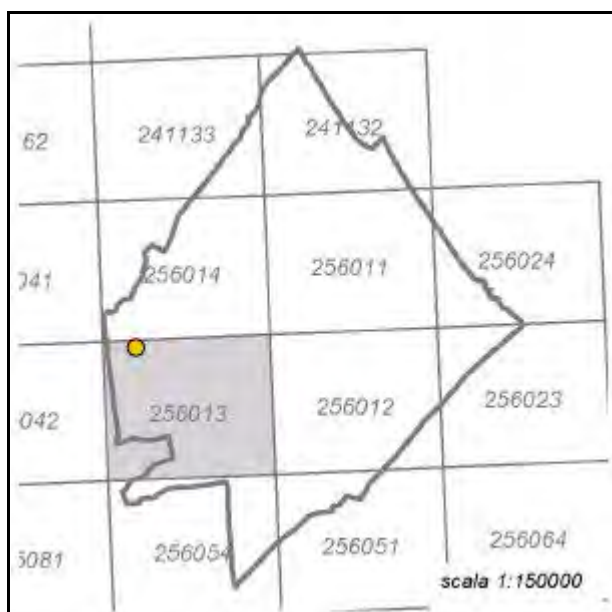
Scheda n. **84**

Toponimo antico :

Codice bene: **008_018_086**



Stralcio catasto storico



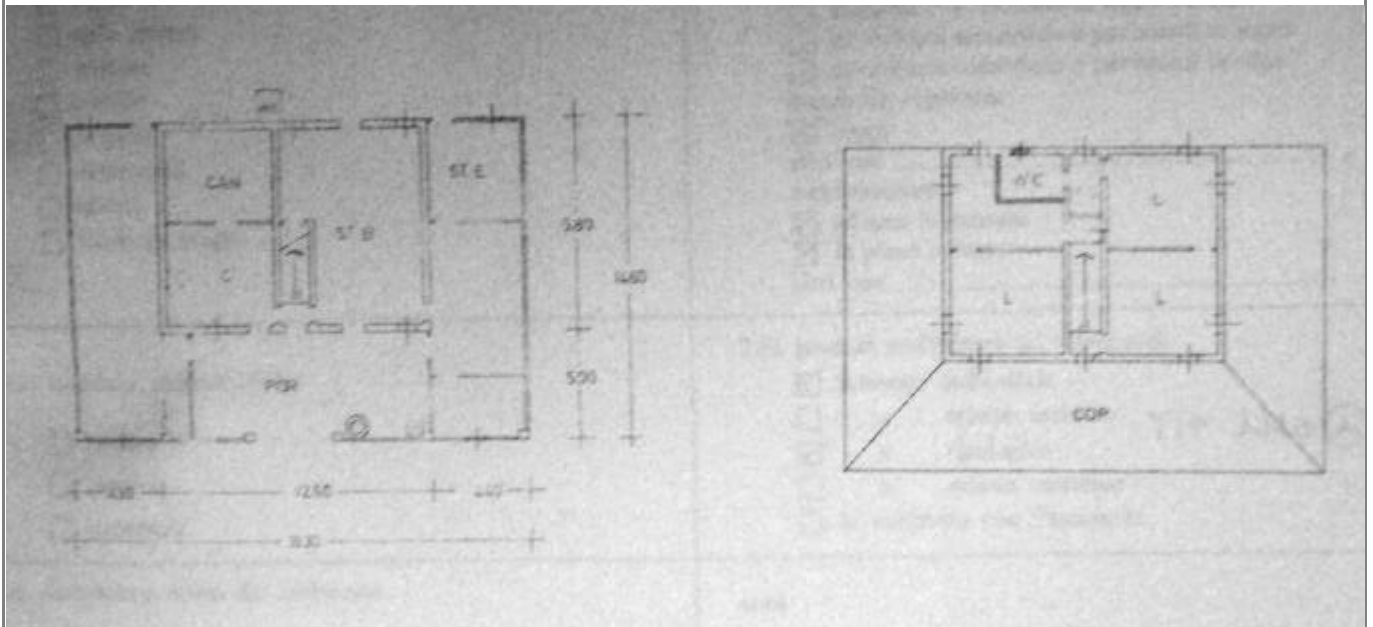
Quadro d'unione CTR 1:5000



Stralcio CTR foglio: 256013



Rilievo ricavato da controllo in loco



LOCALIZZAZIONE, VINCOLI, ACCESSIBILITA', UTENZE E NOTIZIE STORICHE

Viabilità urbana

Via: Almerici

Numero: 71

Viabilità extraurbana

Nome strada:

Riferimento viabilistico:

Riferimenti geografici

Sistema di riferimento: UTM fuso 32

Quota (slm): 10

Coordinata Est : 767.139,89

Coordinata Nord : 4.896.676,33

Riferimenti cartografici

Carta Tecnica Regionale

Foglio: 256013

Scala 1: 5000

Anno: 1985

Catasto Terreni

Foglio: 23

Mappale: 93

Particelle:

PRG

Tavola n.: 8_7

Scheda n.: 086

Anno: 1998

Vincoli derivanti dalla pianificazione sovraordinata

Unità di paesaggio (Art. 6 PTCP): UDP6a-Paesaggio della pianura agricola pianificata

Sistemi, zone ed elementi strutturanti la forma del territorio (da Art.9 ad Art.25 PTCP):

Art9_pianura

Art11

Art21b_21c

Limitazioni dell'attività di trasformazione e d'uso derivante dall'instabilità o dalla permeabilità dei terreni (da Art.26 ad Art.29 PTCP):

Art27

Art28-b

Parchi regionali, riserve naturali, aree naturali protette (Art. 30 PTCP): il fabbricato non ricade all'interno di queste are

Progetti di tutela, recupero e valorizzazione (Art. 32 PTCP)

P.A.I.

Art. Piano di Bacino:

Siti di importanza comunitaria (SIC) Note:

Zone di protezione speciale (ZPS) Note:

Ambiti agricoli periurbani (Art. 75 PTCP)

Note:

Vincoli legislativi

Accessibilità della struttura insediativa

Accessibilità:

Specifiche relative all'accessibilità:

Condizioni stradali:

Note:

Utenze

- Rete acquedottistica
- Rete gas
- Rete telefono
- Rete elettrica
- Rete fognaria

Note:

Particolarità dell'area di pertinenza:

Vegetazione e colture:

Notizie storiche

Catasto storico : Pontificio

Parrocchia : Cesenatico

Documenti

CLASSIFICAZIONE TIPOLOGICA, DESCRIZIONE, STATO DI CONSERVAZIONE

Codice bene: 008_018_086

Edificio

Codice edificio: 008_018_086

Manufatto

Classificazione tipologica

Tipo bene : bene individuo

Tipologia : Ed. di base (residenziale)

Specifiche : Casa rurale

Note: Tipologia assimilabile alla cesenate-riminese con portico.

Strutture edilizie

Numero piani fuori terra :

Strutture verticali :

Altro:

Strutture orizzontali e coperture :

Altro:

Note: I muri sono in mattone, intonacati. I solai sono a voltine. Il manto di copertura è costituito da coppi e le architravature sono ad arco in mattoni ed in piano in legno. Ha la pianta quadrata. E' presente un portico. Le modifiche tipologiche sono disorganiche.

Descrizione

Stato di conservazione : in buone condizioni

Funzione originaria : Funzione abitativa

Uso attuale : Funzione abitativa connessa ad attività agricola

Specifiche uso :

Altro :

Elementi e/o particolarità del paesaggio:

Note: Edificio costruito dopo il 1920. E' di interesse ambientale e tipologico. La proprietà è della Fondazione Almerici. Il colono ha la casa nuova con 1,8 ha di terra di sua proprietà.

VINCOLO CONSERVATIVO, DISCIPLINA DI INTERVENTO E DESTINAZIONI D'USO

Codice bene: 008_018_086

Codice edificio: 008_018_086

Vincolo conservativo

- Interesse storico-architettonico (Lr n. 20/2000, art. A-9 comma1)
- Pregio storico-culturale e testimoniale (Lr n. 20/2000, art. A-9 comma2)
- Altro insediamento (Lr n. 20/2000, art. A-16)

Note:

Disciplina di intervento

Ristrutturazione edilizia

Note:

Destinazioni d'uso ammesse

Prescrizioni particolari

Note rilievo interventi



PROVINCIA DI FORLÌ-CESENA
PIANO TERRITORIALE DI COORDINAMENTO PROVINCIALE



COMUNE DI CESENATICO
PIANO STRUTTURALE COMUNALE - Art. 21 L.R. 20/2000
DISCIPLINA PARTICOLAREGGIATA DEGLI INSEDIAMENTI E
INFRASTRUTTURE STORICI DEL TERRITORIO RURALE

Art. A-8 L.R. 24 marzo 2000, n. 20

SCHEDA DI ANALISI E INDICAZIONI OPERATIVE RELATIVE AGLI EDIFICI DEL TERRITORIO RURALE

Toponimo : **PODERE BAGNAROLA 7**

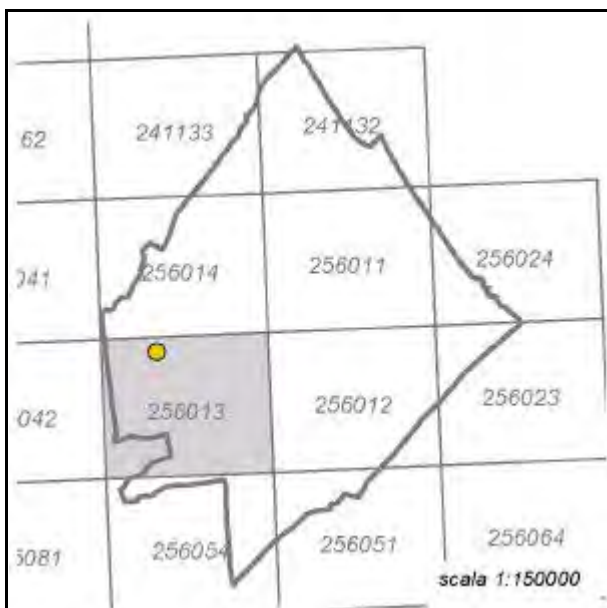
Scheda n. **85**

Toponimo antico :

Codice bene: **008_018_087**



Stralcio catasto storico



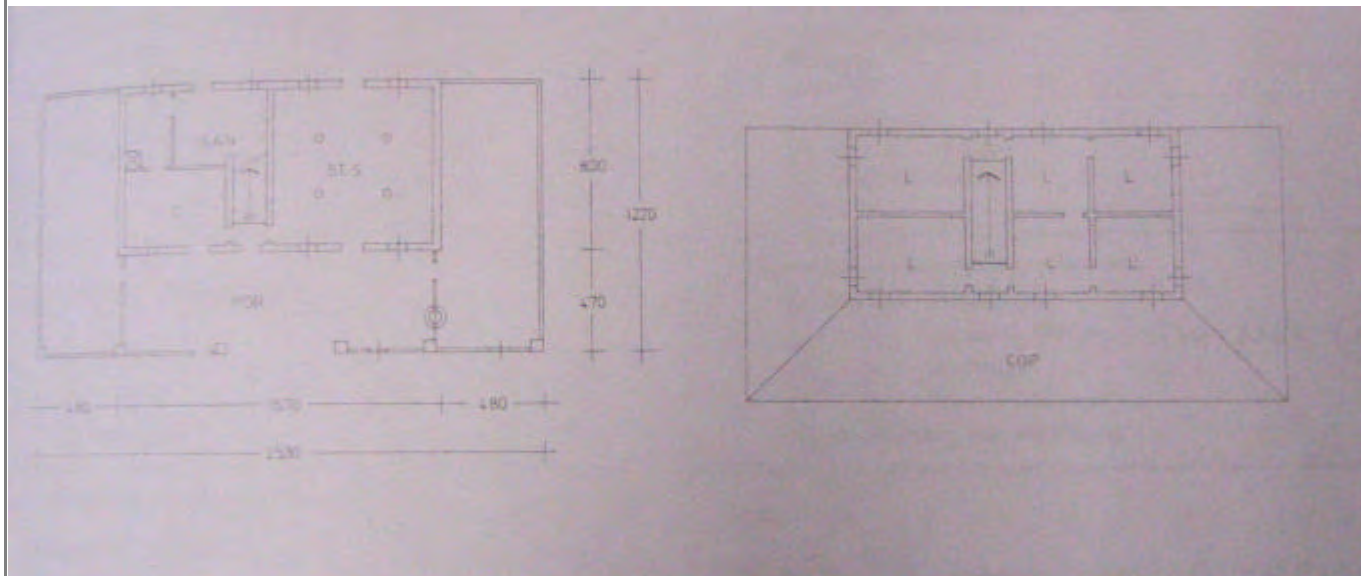
Quadro d'unione CTR 1:5000



Stralcio CTR foglio: 256013



Rilievo ricavato da controllo in loco



LOCALIZZAZIONE, VINCOLI, ACCESSIBILITA', UTENZE E NOTIZIE STORICHE

Viabilità urbana

Via: Almerici

Numero: 40

Viabilità extraurbana

Nome strada:

Riferimento viabilistico:

Riferimenti geografici

Sistema di riferimento: UTM fuso 32

Quota (slm): 10

Coordinata Est : 767.597,87

Coordinata Nord : 4.896.545,31

Riferimenti cartografici

Carta Tecnica Regionale

Foglio: 256013

Scala 1: 5000

Anno: 1985

Catasto Terreni

Foglio: 25

Mappale: 32

Particelle:

PRG

Tavola n.: 8_7

Scheda n.: 087

Anno: 1998

Vincoli derivanti dalla pianificazione sovraordinata

Unità di paesaggio (Art. 6 PTCP): UDP6a-Paesaggio della pianura agricola pianificata

Sistemi, zone ed elementi strutturanti la forma del territorio (da Art.9 ad Art.25 PTCP):

Art9_pianura

Art11

Art21b_21c

Limitazioni dell'attività di trasformazione e d'uso derivante dall'instabilità o dalla permeabilità dei terreni (da Art.26 ad Art.29 PTCP):

Art27

Art28-b

Parchi regionali, riserve naturali, aree naturali protette (Art. 30 PTCP): il fabbricato non ricade all'interno di queste are

Progetti di tutela, recupero e valorizzazione (Art. 32 PTCP)

P.A.I.

Art. Piano di Bacino:

Siti di importanza comunitaria (SIC) Note:

Zone di protezione speciale (ZPS) Note:

Ambiti agricoli periurbani (Art. 75 PTCP)

Note:

Vincoli legislativi

Accessibilità della struttura insediativa

Accessibilità:

Specifiche relative all'accessibilità:

Condizioni stradali:

Note:

Utenze

- Rete acquedottistica
- Rete gas
- Rete telefono
- Rete elettrica
- Rete fognaria

Note:

Particolarità dell'area di pertinenza:

Vegetazione e colture:

Notizie storiche

Catasto storico : Pontificio

Parrocchia : Cesenatico

Documenti

CLASSIFICAZIONE TIPOLOGICA, DESCRIZIONE, STATO DI CONSERVAZIONE

Codice bene: 008_018_087

Edificio

Codice edificio: 008_018_087

Manufatto

Classificazione tipologica

Tipo bene : bene individuo

Tipologia : Ed. di base (residenziale)

Specifiche : Casa rurale

Note: Tipologia cesenate-riminese.

Strutture edilizie

Numero piani fuori terra :

Strutture verticali :

Altro:

Strutture orizzontali e coperture :

Altro:

Note: I muri sono in mattone, intonacati. I solai sono stati rifatti in laterizio. Il manto di copertura è costituito da coppi e le architravature sono ad arco in mattoni ed in piano in legno. E' presente un portico. Le modifiche tipologiche sono disorganiche.

Descrizione

Stato di conservazione : complessivamente mediocre

Funzione originaria : Funzione abitativa

Uso attuale : Funzione non abitativa

Specifiche uso :

Altro :

Elementi e/o particolarità del paesaggio:

Note: Edificio esistente nel 1740. E' di interesse ambientale e tipologico. L'edificio è adibito a servizio da due anni. E' di proprietà della Fondazione Almerici.

VINCOLO CONSERVATIVO, DISCIPLINA DI INTERVENTO E DESTINAZIONI D'USO

Codice bene: 008_018_087

Codice edificio: 008_018_087

Vincolo conservativo

- Interesse storico-architettonico (Lr n. 20/2000, art. A-9 comma1)
- Pregio storico-culturale e testimoniale (Lr n. 20/2000, art. A-9 comma2)
- Altro insediamento (Lr n. 20/2000, art. A-16)

Note:

Disciplina di intervento

Restauro scientifico

Note:

Destinazioni d'uso ammesse

Prescrizioni particolari

Note rilievo interventi



PROVINCIA DI FORLÌ-CESENA

PIANO TERRITORIALE DI COORDINAMENTO PROVINCIALE



COMUNE DI CESENATICO

PIANO STRUTTURALE COMUNALE - Art. 21 L.R. 20/2000

**DISCIPLINA PARTICOLAREGGIATA DEGLI INSEDIAMENTI E
INFRASTRUTTURE STORICI DEL TERRITORIO RURALE**

Art. A-8 L.R. 24 marzo 2000, n. 20

SCHEDA DI ANALISI E INDICAZIONI OPERATIVE RELATIVE AGLI EDIFICI DEL TERRITORIO RURALE

Toponimo : **C. S. ANNA - PODERE BAGNAROLA 11**

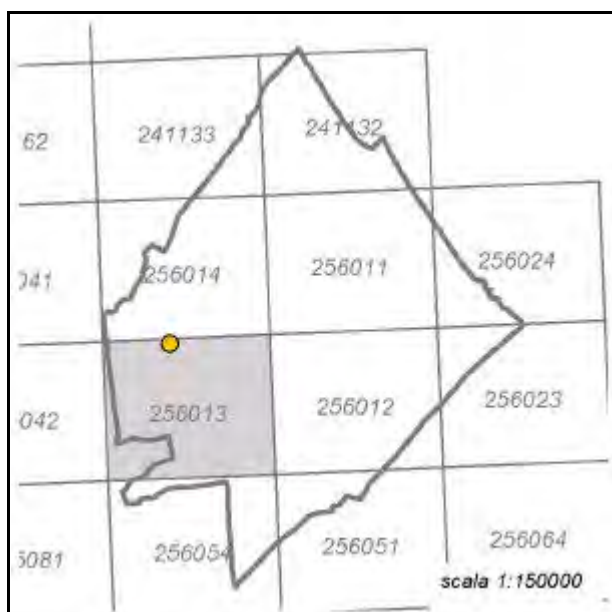
Scheda n. **86**

Toponimo antico :

Codice bene: **008_018_088**



Stralcio catasto storico



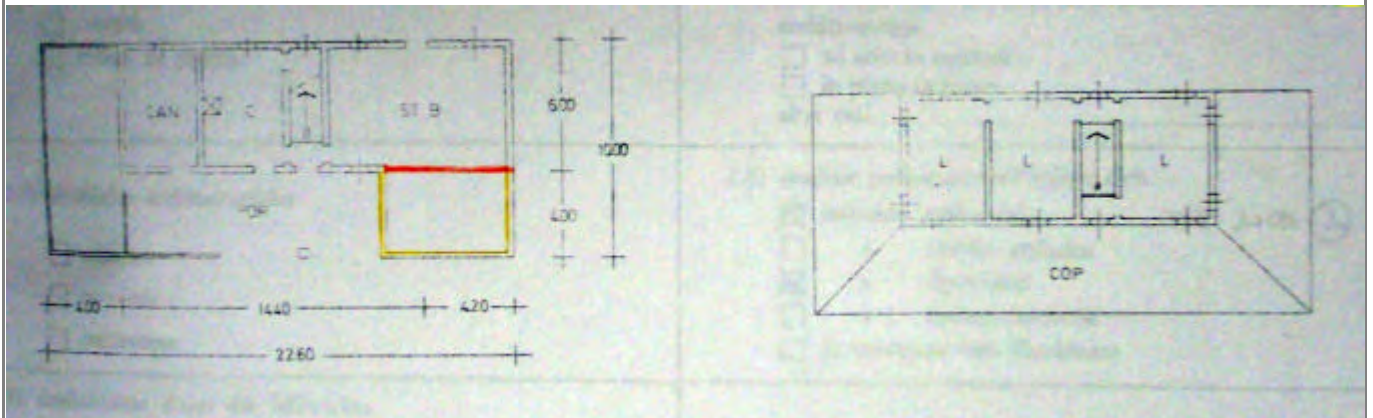
Quadro d'unione CTR 1:5000



Stralcio CTR foglio: 256013



Rilievo ricavato da controllo in loco



LOCALIZZAZIONE, VINCOLI, ACCESSIBILITA', UTENZE E NOTIZIE STORICHE

Viabilità urbana

Via: Almerici

Numero: 64

Viabilità extraurbana

Nome strada:

Riferimento viabilistico:

Riferimenti geografici

Sistema di riferimento: UTM fuso 32

Quota (slm): 9

Coordinata Est : 767.816,60

Coordinata Nord : 4.896.743,51

Riferimenti cartografici

Carta Tecnica Regionale

Foglio: 256013

Scala 1: 5000

Anno: 1985

Catasto Terreni

Foglio: 25

Mappale: 24

Particelle:

PRG

Tavola n.: 8_7

Scheda n.: 088

Anno: 1998

Vincoli derivanti dalla pianificazione sovraordinata

Unità di paesaggio (Art. 6 PTCP): UDP6a-Paesaggio della pianura agricola pianificata

Sistemi, zone ed elementi strutturanti la forma del territorio (da Art.9 ad Art.25 PTCP):

Art9_pianura

Art11

Art21b_21c

Limitazioni dell'attività di trasformazione e d'uso derivante dall'instabilità o dalla permeabilità dei terreni (da Art.26 ad Art.29 PTCP):

Art27

Art28-b

Parchi regionali, riserve naturali, aree naturali protette (Art. 30 PTCP): il fabbricato non ricade all'interno di queste are

Progetti di tutela, recupero e valorizzazione (Art. 32 PTCP)

P.A.I.

Art. Piano di Bacino:

Siti di importanza comunitaria (SIC) Note:

Zone di protezione speciale (ZPS) Note:

Ambiti agricoli periurbani (Art. 75 PTCP)

Note:

Vincoli legislativi

Accessibilità della struttura insediativa

Accessibilità:

Specifiche relative all'accessibilità:

Condizioni stradali:

Note:

Utenze

- Rete acquedottistica
- Rete gas
- Rete telefono
- Rete elettrica
- Rete fognaria

Note:

Particolarità dell'area di pertinenza:

Vegetazione e colture:

Notizie storiche

Catasto storico : Pontificio

Parrocchia : Cesenatico

Documenti

CLASSIFICAZIONE TIPOLOGICA, DESCRIZIONE, STATO DI CONSERVAZIONE

Codice bene: 008_018_088

Edificio

Codice edificio: 008_018_088

Manufatto

Classificazione tipologica

Tipo bene : bene individuo

Tipologia : Ed. di base (residenziale)

Specifiche : Casa rurale

Note: Tipologia cesenate-riminese.

Strutture edilizie

Numero piani fuori terra :

Strutture verticali :

Altro:

Strutture orizzontali e coperture :

Altro:

Note: I muri sono in mattone, intonacati. Il manto di copertura è costituito da coppi. E' presente un portico.

Descrizione

Stato di conservazione : complessivamente mediocre

Funzione originaria : Funzione abitativa

Uso attuale : Funzione non abitativa

Specifiche uso :

Altro :

Elementi e/o particolarità del paesaggio:

Note: Edificio esistente nel 1740 ricostruito nel 1920. L'edificio è adibito a servizio. E' di interesse ambientale e tipologico. E' di proprietà della Fondazione Almerici.

VINCOLO CONSERVATIVO, DISCIPLINA DI INTERVENTO E DESTINAZIONI D'USO

Codice bene: 008_018_088

Codice edificio: 008_018_088

Vincolo conservativo

- Interesse storico-architettonico (Lr n. 20/2000, art. A-9 comma1)
- Pregio storico-culturale e testimoniale (Lr n. 20/2000, art. A-9 comma2)
- Altro insediamento (Lr n. 20/2000, art. A-16)

Note:

Disciplina di intervento

Restauro scientifico

Note:

Destinazioni d'uso ammesse

Prescrizioni particolari

Note rilievo interventi



PROVINCIA DI FORLÌ-CESENA
PIANO TERRITORIALE DI COORDINAMENTO PROVINCIALE



COMUNE DI CESENATICO
PIANO STRUTTURALE COMUNALE - Art. 21 L.R. 20/2000
DISCIPLINA PARTICOLAREGGIATA DEGLI INSEDIAMENTI E
INFRASTRUTTURE STORICI DEL TERRITORIO RURALE

Art. A-8 L.R. 24 marzo 2000, n. 20

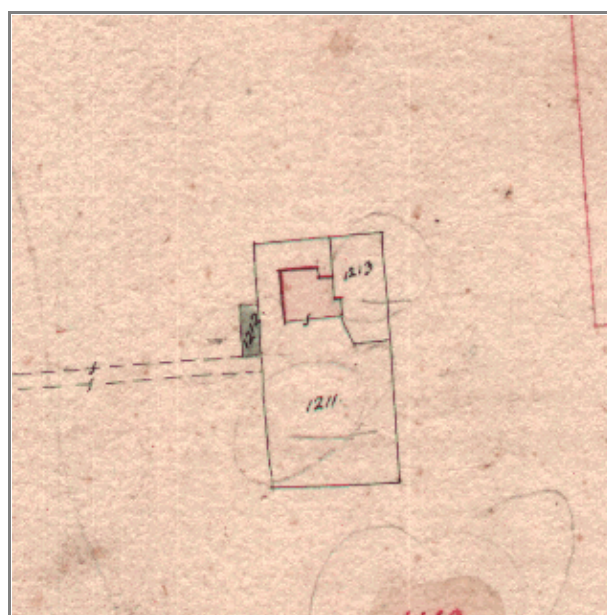
SCHEDA DI ANALISI E INDICAZIONI OPERATIVE RELATIVE AGLI EDIFICI DEL TERRITORIO RURALE

Toponimo :

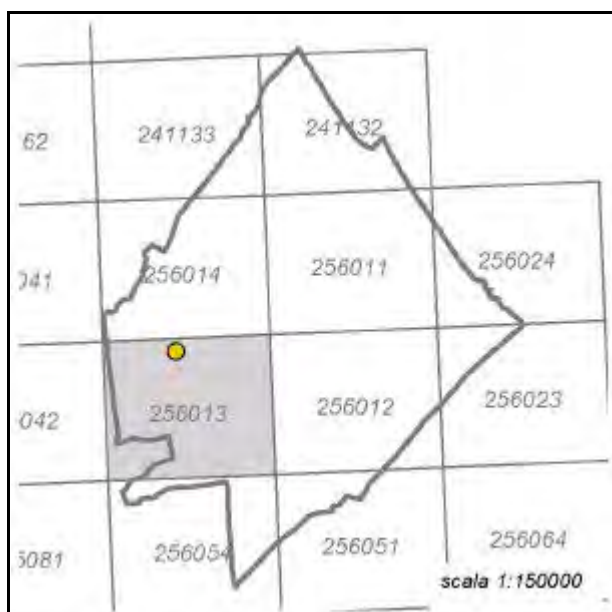
Scheda n. **87**

Toponimo antico :

Codice bene: **008_018_089**



Stralcio catasto storico



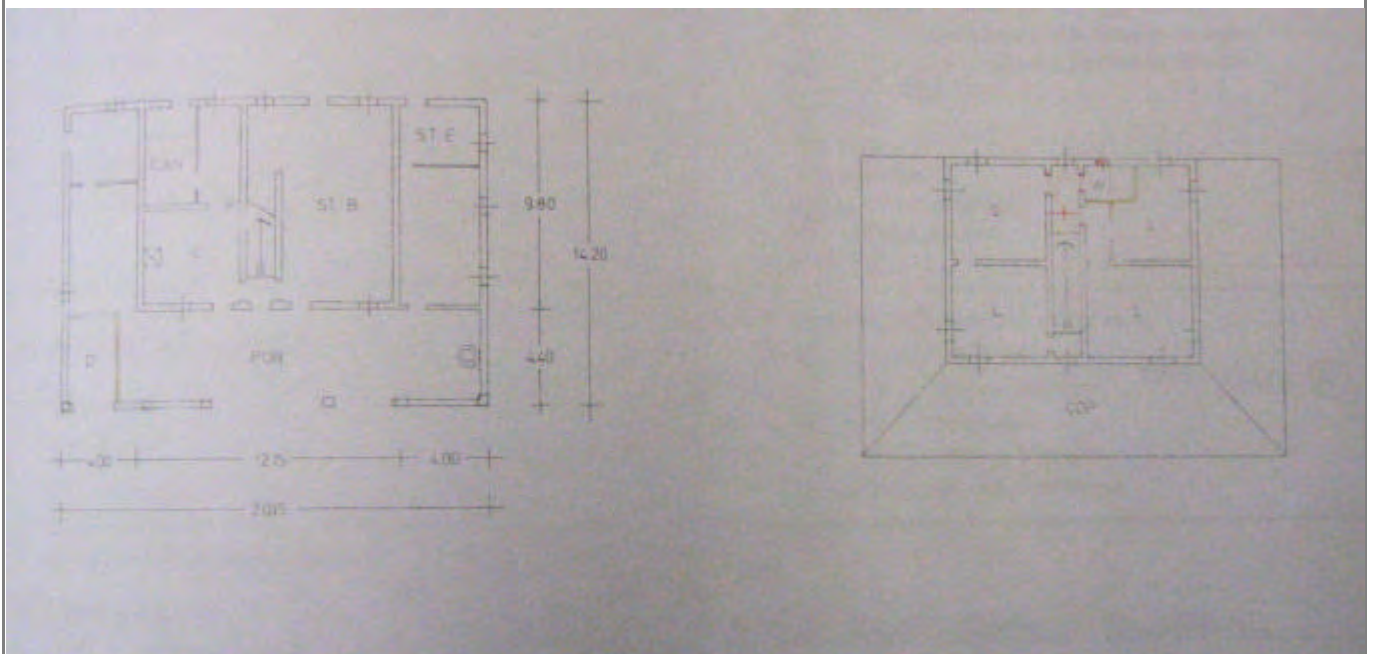
Quadro d'unione CTR 1:5000



Stralcio CTR foglio: 256013



Rilievo ricavato da controllo in loco



LOCALIZZAZIONE, VINCOLI, ACCESSIBILITA', UTENZE E NOTIZIE STORICHE

Viabilità urbana

Via: Almerici

Numero: 60

Viabilità extraurbana

Nome strada:

Riferimento viabilistico:

Riferimenti geografici

Sistema di riferimento: UTM fuso 32

Quota (slm): 9

Coordinata Est : 767.942,88

Coordinata Nord : 4.896.601,08

Riferimenti cartografici

Carta Tecnica Regionale

Foglio: 256013

Scala 1: 5000

Anno: 1985

Catasto Terreni

Foglio: 25

Mappale: 35

Particelle:

PRG

Tavola n.: 8_7

Scheda n.: 089

Anno: 1998

Vincoli derivanti dalla pianificazione sovraordinata

Unità di paesaggio (Art. 6 PTCP): UDP6a-Paesaggio della pianura agricola pianificata

Sistemi, zone ed elementi strutturanti la forma del territorio (da Art.9 ad Art.25 PTCP):

Art9_pianura

Art11

Art21b_21c

Limitazioni dell'attività di trasformazione e d'uso derivante dall'instabilità o dalla permeabilità dei terreni (da Art.26 ad Art.29 PTCP):

Art27

Art28-b

Parchi regionali, riserve naturali, aree naturali protette (Art. 30 PTCP): il fabbricato non ricade all'interno di queste are

Progetti di tutela, recupero e valorizzazione (Art. 32 PTCP)

P.A.I.

Art. Piano di Bacino:

Siti di importanza comunitaria (SIC) Note:

Zone di protezione speciale (ZPS) Note:

Ambiti agricoli periurbani (Art. 75 PTCP)

Note:

Vincoli legislativi

Accessibilità della struttura insediativa

Accessibilità:

Specifiche relative all'accessibilità:

Condizioni stradali:

Note:

Utenze

- Rete acquedottistica
- Rete gas
- Rete telefono
- Rete elettrica
- Rete fognaria

Note:

Particolarità dell'area di pertinenza:

Vegetazione e colture:

Notizie storiche

Catasto storico : Pontificio

Parrocchia : Cesenatico

Documenti

CLASSIFICAZIONE TIPOLOGICA, DESCRIZIONE, STATO DI CONSERVAZIONE

Codice bene: 008_018_089

Edificio

Codice edificio: 008_018_089

Manufatto

Classificazione tipologica

Tipo bene : bene individuo

Tipologia : Ed. di base (residenziale)

Specifiche : Casa rurale

Note: Tipologia cesenate-riminese.

Strutture edilizie

Numero piani fuori terra :

Strutture verticali :

Altro:

Strutture orizzontali e coperture :

Altro:

Note: I muri sono in mattone, intonacati. I solai sono su orditura secondaria e i pavimenti in cotto. Il manto di copertura è costituito da coppi e le architravature sono ad arco in mattoni ed in piano in legno. E' presente un portico ed un cornicione. Le modifiche tipologiche sono disorganiche.

Descrizione

Stato di conservazione : complessivamente mediocre

Funzione originaria : Funzione abitativa

Uso attuale : Funzione abitativa connessa ad attività agricola

Specifiche uso :

Altro :

Elementi e/o particolarità del paesaggio:

Note: Edificio esistente nel 1740. E' di interesse ambientale e tipologico. La proprietà è della Fondazione Almerici.

VINCOLO CONSERVATIVO, DISCIPLINA DI INTERVENTO E DESTINAZIONI D'USO

Codice bene: 008_018_089

Codice edificio: 008_018_089

Vincolo conservativo

- Interesse storico-architettonico (Lr n. 20/2000, art. A-9 comma1)
- Pregio storico-culturale e testimoniale (Lr n. 20/2000, art. A-9 comma2)
- Altro insediamento (Lr n. 20/2000, art. A-16)

Note:

Disciplina di intervento

Restauro scientifico

Note:

Destinazioni d'uso ammesse

Prescrizioni particolari

Note rilievo interventi



PROVINCIA DI FORLÌ-CESENA

PIANO TERRITORIALE DI COORDINAMENTO PROVINCIALE



COMUNE DI CESENATICO

PIANO STRUTTURALE COMUNALE - Art. 21 L.R. 20/2000

**DISCIPLINA PARTICOLAREGGIATA DEGLI INSEDIAMENTI E
INFRASTRUTTURE STORICI DEL TERRITORIO RURALE**

Art. A-8 L.R. 24 marzo 2000, n. 20

SCHEDA DI ANALISI E INDICAZIONI OPERATIVE RELATIVE AGLI EDIFICI DEL TERRITORIO RURALE

Toponimo : **C. BUSIGNANI**

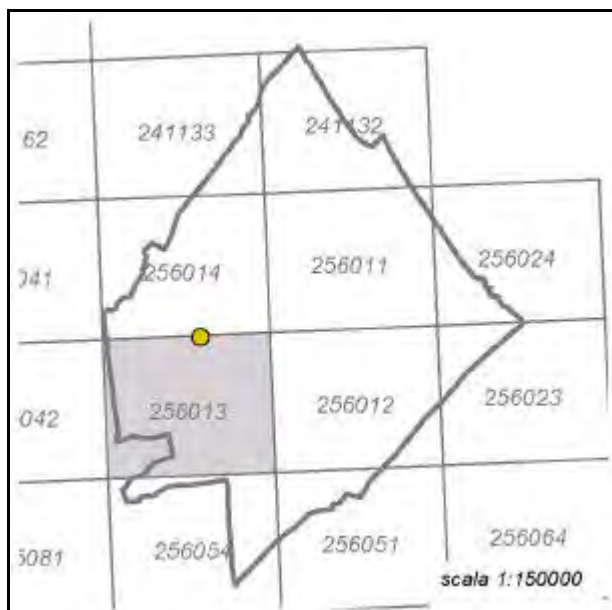
Scheda n. **88**

Toponimo antico :

Codice bene: **008_018_090**



Stralcio catasto storico



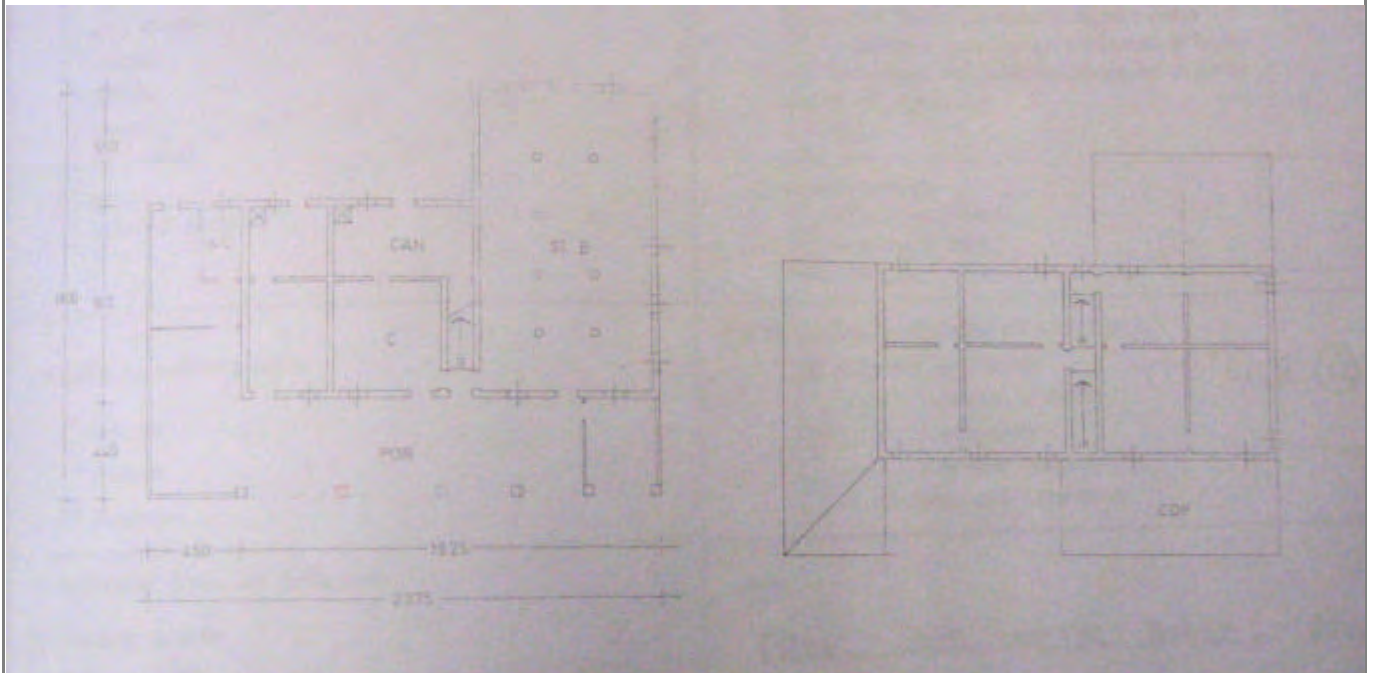
Quadro d'unione CTR 1:5000



Stralcio CTR foglio: 256013



Rilievo ricavato da controllo in loco



LOCALIZZAZIONE, VINCOLI, ACCESSIBILITA', UTENZE E NOTIZIE STORICHE

Viabilità urbana

Via: Carlona

Numero: 33

Viabilità extraurbana

Nome strada:

Riferimento viabilistico:

Riferimenti geografici

Sistema di riferimento: UTM fuso 32

Quota (slm): 8

Coordinata Est : 768.427,15

Coordinata Nord : 4.896.835,09

Riferimenti cartografici

Carta Tecnica Regionale

Foglio: 256013

Scala 1: 5000

Anno: 1985

Catasto Terreni

Foglio: 25

Mappale: 28

Particelle:

PRG

Tavola n.: 8_8

Scheda n.: 090

Anno: 1998

Vincoli derivanti dalla pianificazione sovraordinata

Unità di paesaggio (Art. 6 PTCP): UDP6a-Paesaggio della pianura agricola pianificata

Sistemi, zone ed elementi strutturanti la forma del territorio (da Art.9 ad Art.25 PTCP):

Art9_pianura

Art11

Art21b_21c

Limitazioni dell'attività di trasformazione e d'uso derivante dall'instabilità o dalla permeabilità dei terreni (da Art.26 ad Art.29 PTCP):

Art27

Art28-b

Parchi regionali, riserve naturali, aree naturali protette (Art. 30 PTCP): il fabbricato non ricade all'interno di queste are

Progetti di tutela, recupero e valorizzazione (Art. 32 PTCP)

P.A.I.

Art. Piano di Bacino:

Siti di importanza comunitaria (SIC) Note:

Zone di protezione speciale (ZPS) Note:

Ambiti agricoli periurbani (Art. 75 PTCP)

Note:

Vincoli legislativi

Accessibilità della struttura insediativa

Accessibilità:

Specifiche relative all'accessibilità:

Condizioni stradali:

Note:

Utenze

- Rete acquedottistica
- Rete gas
- Rete telefono
- Rete elettrica
- Rete fognaria

Note:

Particolarità dell'area di pertinenza:

Vegetazione e colture:

Notizie storiche

Catasto storico : Pontificio

Parrocchia : Cesenatico

Documenti

CLASSIFICAZIONE TIPOLOGICA, DESCRIZIONE, STATO DI CONSERVAZIONE

Codice bene: 008_018_090

Edificio

Codice edificio: 008_018_090

Manufatto

Classificazione tipologica

Tipo bene : bene individuo

Tipologia : Ed. di base (residenziale)

Specifiche : Casa rurale

Note: Tipologia cesenate-riminese.

Strutture edilizie

Numero piani fuori terra :

Strutture verticali :

Altro:

Strutture orizzontali e coperture :

Altro:

Note: I muri sono in mattoni, intonacati. E' presente un portico. Le modifiche tipologiche sono disorganiche.

Descrizione

Stato di conservazione : complessivamente mediocre

Funzione originaria : Funzione abitativa

Uso attuale : Funzione abitativa connessa ad attività agricola

Specifiche uso :

Altro :

Elementi e/o particolarità del paesaggio:

Note: Edificio esistente nel 1740. E' di interesse ambientale e tipologico. Il proprietario è il dott. Ortali Angelo di Ravenna.

VINCOLO CONSERVATIVO, DISCIPLINA DI INTERVENTO E DESTINAZIONI D'USO

Codice bene: 008_018_090

Codice edificio: 008_018_090

Vincolo conservativo

- Interesse storico-architettonico (Lr n. 20/2000, art. A-9 comma1)
- Pregio storico-culturale e testimoniale (Lr n. 20/2000, art. A-9 comma2)
- Altro insediamento (Lr n. 20/2000, art. A-16)

Note:

Disciplina di intervento

Restauro scientifico

Note:

Destinazioni d'uso ammesse

Prescrizioni particolari

Note rilievo interventi



PROVINCIA DI FORLÌ-CESENA

PIANO TERRITORIALE DI COORDINAMENTO PROVINCIALE



COMUNE DI CESENATICO

PIANO STRUTTURALE COMUNALE - Art. 21 L.R. 20/2000

**DISCIPLINA PARTICOLAREGGIATA DEGLI INSEDIAMENTI E
INFRASTRUTTURE STORICI DEL TERRITORIO RURALE**

Art. A-8 L.R. 24 marzo 2000, n. 20

SCHEDA DI ANALISI E INDICAZIONI OPERATIVE RELATIVE AGLI EDIFICI DEL TERRITORIO RURALE

Toponimo :

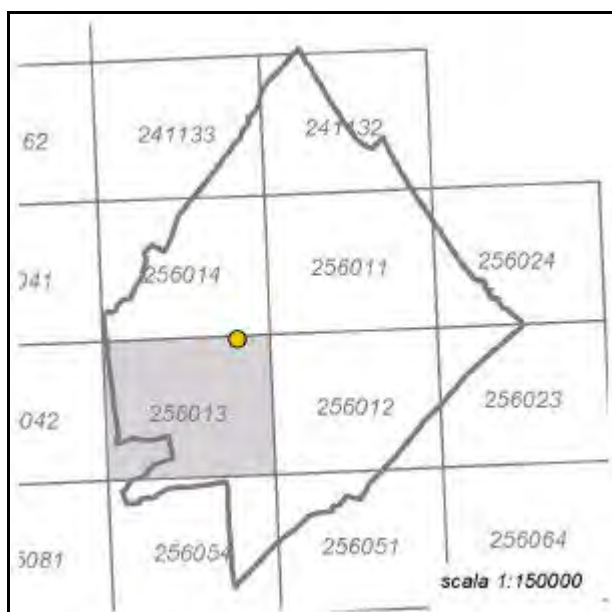
Scheda n. **89**

Toponimo antico :

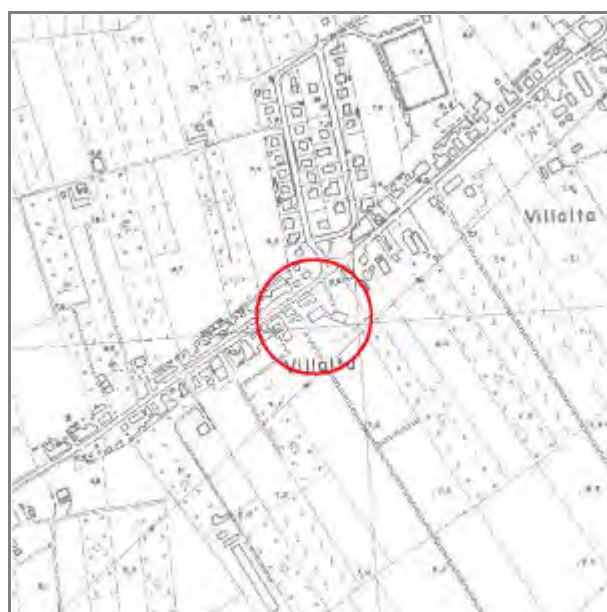
Codice bene: **008_018_091**



Stralcio catasto storico



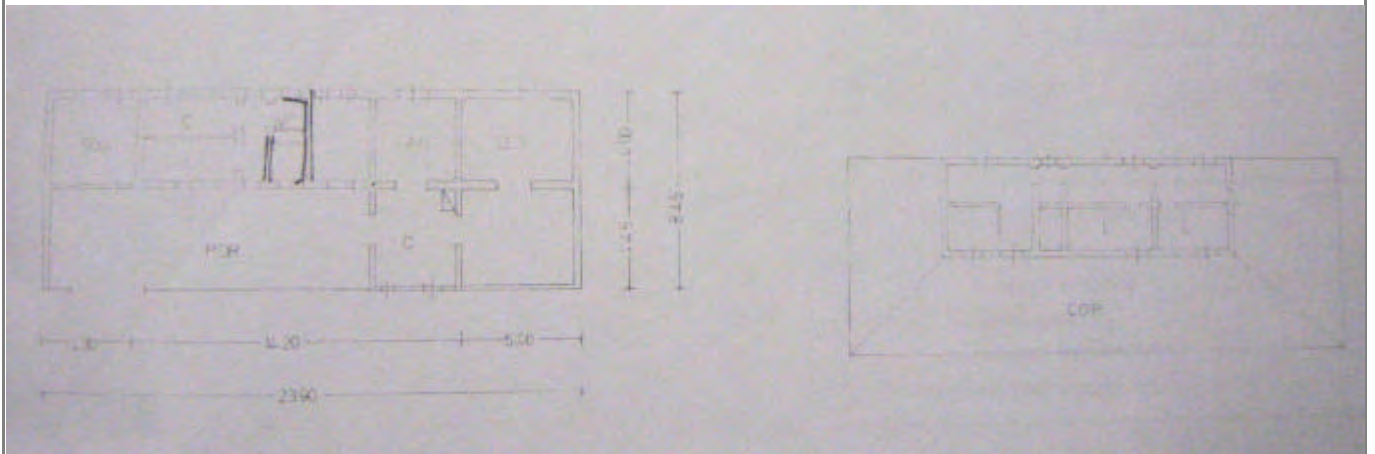
Quadro d'unione CTR 1:5000



Stralcio CTR foglio: 256013



Rilievo ricavato da controllo in loco



LOCALIZZAZIONE, VINCOLI, ACCESSIBILITA', UTENZE E NOTIZIE STORICHE

Viabilità urbana

Via: Cesenatico

Numero: 313

Viabilità extraurbana

Nome strada:

Riferimento viabilistico:

Riferimenti geografici

Sistema di riferimento: UTM fuso 32

Quota (slm): 9

Coordinata Est : 769.167,80

Coordinata Nord : 4.896.834,03

Riferimenti cartografici

Carta Tecnica Regionale

Foglio: 256013

Scala 1: 5000

Anno: 1985

Catasto Terreni

Foglio: 27

Mappale: 136

Particelle:

PRG

Tavola n.: 8_8

Scheda n.: 091

Anno: 1998

Vincoli derivanti dalla pianificazione sovraordinata

Unità di paesaggio (Art. 6 PTCP): UDP6a-Paesaggio della pianura agricola pianificata

Sistemi, zone ed elementi strutturanti la forma del territorio (da Art.9 ad Art.25 PTCP):

Art9_pianura

Art11

Art21b_21d

Limitazioni dell'attività di trasformazione e d'uso derivante dall'instabilità o dalla permeabilità dei terreni (da Art.26 ad Art.29 PTCP):

Art27

Art28-b

Parchi regionali, riserve naturali, aree naturali protette (Art. 30 PTCP): il fabbricato non ricade all'interno di queste are

Progetti di tutela, recupero e valorizzazione (Art. 32 PTCP)

P.A.I.

Art. Piano di Bacino:

Siti di importanza comunitaria (SIC) Note:

Zone di protezione speciale (ZPS) Note:

Ambiti agricoli periurbani (Art. 75 PTCP)

Note:

Vincoli legislativi

Accessibilità della struttura insediativa

Accessibilità:

Specifiche relative all'accessibilità:

Condizioni stradali:

Note:

Utenze

- Rete acquedottistica
- Rete gas
- Rete telefono
- Rete elettrica
- Rete fognaria

Note:

Particolarità dell'area di pertinenza:

Vegetazione e colture:

Notizie storiche

Catasto storico : Pontificio

Parrocchia : Cesenatico

Documenti

CLASSIFICAZIONE TIPOLOGICA, DESCRIZIONE, STATO DI CONSERVAZIONE

Codice bene: 008_018_091

Edificio

Codice edificio: 008_018_091

Manufatto

Classificazione tipologica

Tipo bene : bene individuo

Tipologia : Ed. di base (residenziale)

Specifiche : Casa rurale

Note: Tipologia cesenate-riminese.

Strutture edilizie

Numero piani fuori terra :

Strutture verticali :

Altro:

Strutture orizzontali e coperture :

Altro:

Note: I muri sono in mattoni e pietrame, intonacati. I solai sono su orditura secondaria e i pavimenti in cotto. Il manto di copertura è costituito da coppi e le architravature sono ad arco in mattoni ed in piano in legno. E' presente un portico. Le modifiche tipologiche sono disorganiche.

Descrizione

Stato di conservazione : complessivamente mediocre

Funzione originaria : Funzione abitativa

Uso attuale : Funzione abitativa connessa ad attività agricola

Specifiche uso :

Altro :

Elementi e/o particolarità del paesaggio:

Note: Edificio esistente nel 1740. E' di interesse tipologico.

VINCOLO CONSERVATIVO, DISCIPLINA DI INTERVENTO E DESTINAZIONI D'USO

Codice bene: 008_018_091

Codice edificio: 008_018_091

Vincolo conservativo

- Interesse storico-architettonico (Lr n. 20/2000, art. A-9 comma1)
- Pregio storico-culturale e testimoniale (Lr n. 20/2000, art. A-9 comma2)
- Altro insediamento (Lr n. 20/2000, art. A-16)

Note:

Disciplina di intervento

Restauro scientifico

Note:

Destinazioni d'uso ammesse

Prescrizioni particolari

Note rilievo interventi



PROVINCIA DI FORLÌ-CESENA

PIANO TERRITORIALE DI COORDINAMENTO PROVINCIALE



COMUNE DI CESENATICO

PIANO STRUTTURALE COMUNALE - Art. 21 L.R. 20/2000

**DISCIPLINA PARTICOLAREGGIATA DEGLI INSEDIAMENTI E
INFRASTRUTTURE STORICI DEL TERRITORIO RURALE**

Art. A-8 L.R. 24 marzo 2000, n. 20

SCHEDA DI ANALISI E INDICAZIONI OPERATIVE RELATIVE AGLI EDIFICI DEL TERRITORIO RURALE

Toponimo :

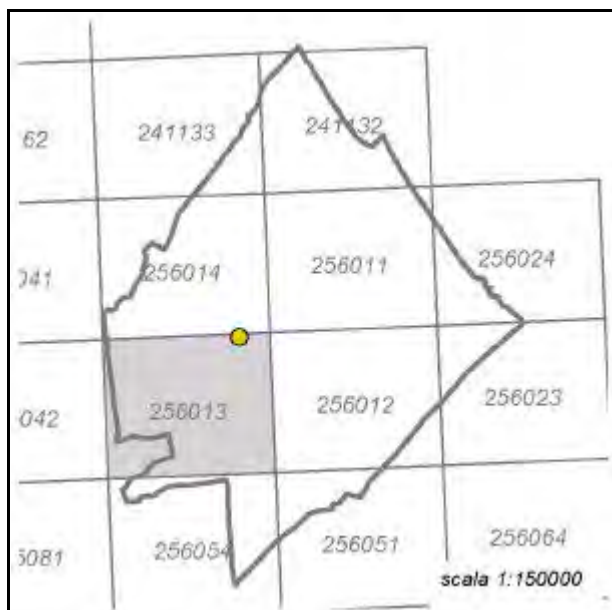
Scheda n. **90**

Toponimo antico :

Codice bene: **008_018_092**



Stralcio catasto storico



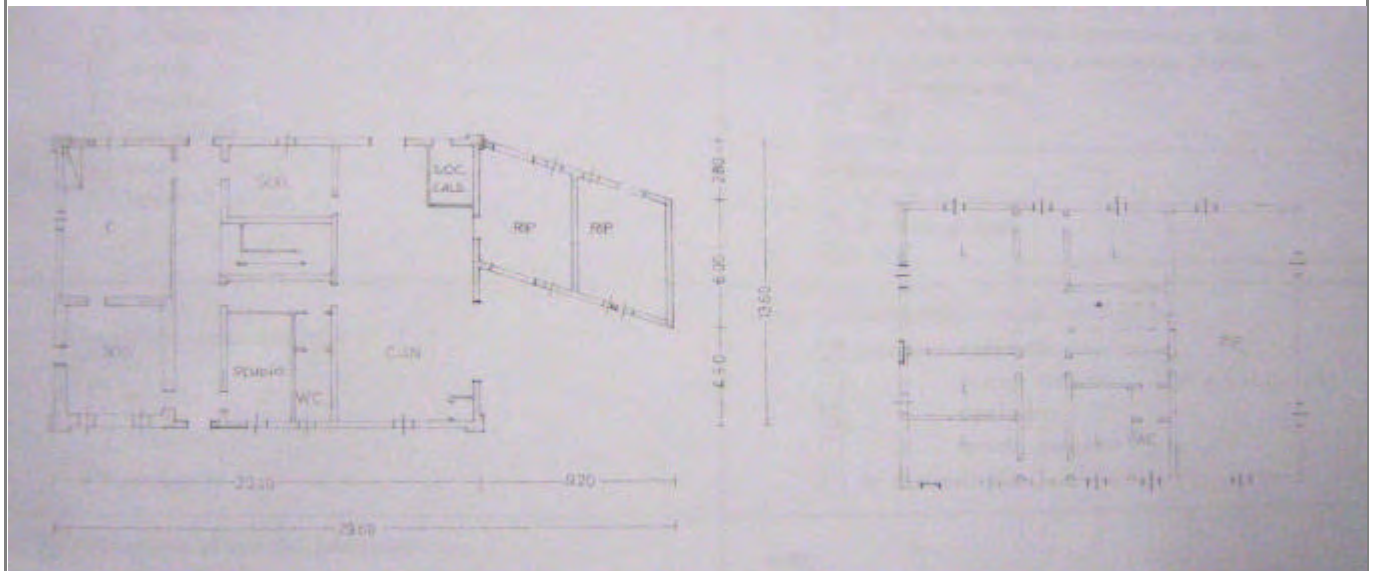
Quadro d'unione CTR 1:5000



Stralcio CTR foglio: 256013



Rilievo ricavato da controllo in loco



LOCALIZZAZIONE, VINCOLI, ACCESSIBILITA', UTENZE E NOTIZIE STORICHE

Viabilità urbana

Via: Cesenatico

Numero: 303

Viabilità extraurbana

Nome strada:

Riferimento viabilistico:

Riferimenti geografici

Sistema di riferimento: UTM fuso 32

Quota (slm): 9

Coordinata Est : 769.205,90

Coordinata Nord : 4.896.830,78

Riferimenti cartografici

Carta Tecnica Regionale

Foglio: 256013

Scala 1: 5000

Anno: 1985

Catasto Terreni

Foglio: 27

Mappale: 15

Particelle:

PRG

Tavola n.: 8_8

Scheda n.: 092

Anno: 1998

Vincoli derivanti dalla pianificazione sovraordinata

Unità di paesaggio (Art. 6 PTCP): UDP6a-Paesaggio della pianura agricola pianificata

Sistemi, zone ed elementi strutturanti la forma del territorio (da Art.9 ad Art.25 PTCP):

Art9_pianura

Art11

Art21b_21d

Limitazioni dell'attività di trasformazione e d'uso derivante dall'instabilità o dalla permeabilità dei terreni (da Art.26 ad Art.29 PTCP):

Art27

Art28-b

Parchi regionali, riserve naturali, aree naturali protette (Art. 30 PTCP): il fabbricato non ricade all'interno di queste are

Progetti di tutela, recupero e valorizzazione (Art. 32 PTCP)

P.A.I.

Art. Piano di Bacino:

Siti di importanza comunitaria (SIC) Note:

Zone di protezione speciale (ZPS) Note:

Ambiti agricoli periurbani (Art. 75 PTCP)

Note:

Vincoli legislativi

Accessibilità della struttura insediativa

Accessibilità:

Specifiche relative all'accessibilità:

Condizioni stradali:

Note:

Utenze

- Rete acquedottistica
- Rete gas
- Rete telefono
- Rete elettrica
- Rete fognaria

Note:

Particolarità dell'area di pertinenza:

Vegetazione e colture:

Notizie storiche

Catasto storico : Pontificio

Parrocchia : Cesenatico

Documenti

CLASSIFICAZIONE TIPOLOGICA, DESCRIZIONE, STATO DI CONSERVAZIONE

Codice bene: 008_018_092

Edificio

Codice edificio: 008_018_092

Manufatto

Classificazione tipologica

Tipo bene : bene individuo

Tipologia : Ed. di base (residenziale)

Specifiche : Villa/Palazzo

Note: Tipologiavilla padronale.

Strutture edilizie

Numero piani fuori terra :

Strutture verticali :

Altro:

Strutture orizzontali e coperture :

Altro:

Note:

Descrizione

Stato di conservazione : recentemente risanato

Funzione originaria : Funzione abitativa

Uso attuale : Funzione abitativa

Specifiche uso : Abitazione mista.

Altro :

Elementi e/o particolarità del paesaggio:

Note: Edificio esistente nel 1740, ristrutturato con concessione n. 281/80. E' una abitazione mista, di interesse ambientale e tipologico.

VINCOLO CONSERVATIVO, DISCIPLINA DI INTERVENTO E DESTINAZIONI D'USO

Codice bene: 008_018_092

Codice edificio: 008_018_092

Vincolo conservativo

- Interesse storico-architettonico (Lr n. 20/2000, art. A-9 comma1)
- Pregio storico-culturale e testimoniale (Lr n. 20/2000, art. A-9 comma2)
- Altro insediamento (Lr n. 20/2000, art. A-16)

Note:

Disciplina di intervento

Restauro scientifico

Note:

Destinazioni d'uso ammesse

Prescrizioni particolari

Note rilievo interventi



PROVINCIA DI FORLÌ-CESENA
PIANO TERRITORIALE DI COORDINAMENTO PROVINCIALE



COMUNE DI CESENATICO
PIANO STRUTTURALE COMUNALE - Art. 21 L.R. 20/2000
DISCIPLINA PARTICOLAREGGIATA DEGLI INSEDIAMENTI E
INFRASTRUTTURE STORICI DEL TERRITORIO RURALE

Art. A-8 L.R. 24 marzo 2000, n. 20

SCHEDA DI ANALISI E INDICAZIONI OPERATIVE RELATIVE AGLI EDIFICI DEL TERRITORIO RURALE

Toponimo :

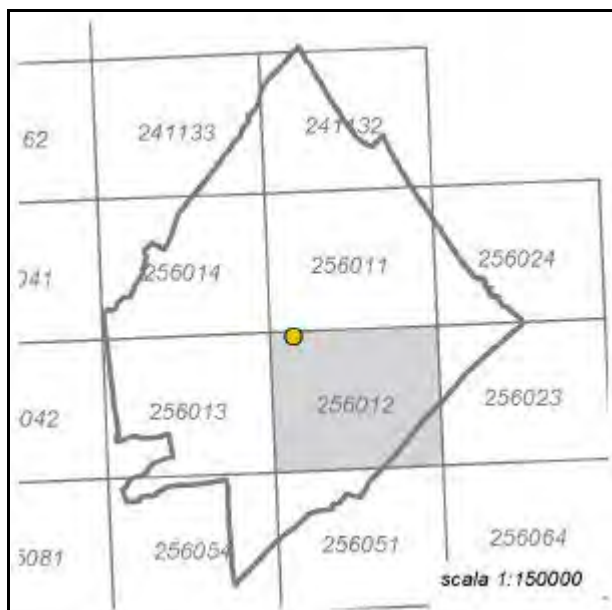
Scheda n. **91**

Toponimo antico :

Codice bene: **008_018_093**



Stralcio catasto storico



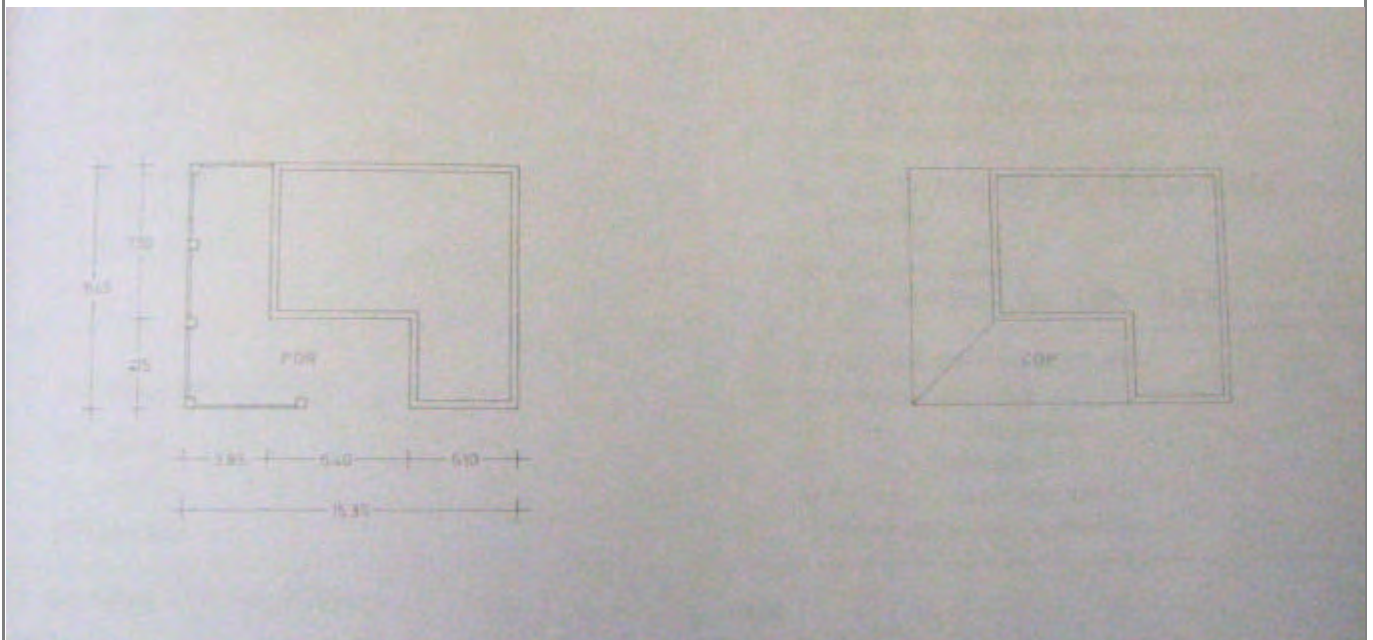
Quadro d'unione CTR 1:5000



Stralcio CTR foglio: 256012



Rilievo ricavato da controllo in loco



LOCALIZZAZIONE, VINCOLI, ACCESSIBILITA', UTENZE E NOTIZIE STORICHE

Viabilità urbana

Via: Campone Sala

Numero: 55

Viabilità extraurbana

Nome strada:

Riferimento viabilistico:

Riferimenti geografici

Sistema di riferimento: UTM fuso 32

Quota (slm): 4

Coordinata Est : 770.289,71

Coordinata Nord : 4.896.845,52

Riferimenti cartografici

Carta Tecnica Regionale

Foglio: 256012

Scala 1: 5000

Anno: 1985

Catasto Terreni

Foglio: 28

Mappale: 94

Particelle:

PRG

Tavola n.: 8_8

Scheda n.: 093

Anno: 1998

Vincoli derivanti dalla pianificazione sovraordinata

Unità di paesaggio (Art. 6 PTCP): UDP6b-Paesaggio agricolo del retroterra costiero

Sistemi, zone ed elementi strutturanti la forma del territorio (da Art.9 ad Art.25 PTCP):

Art9_pianura

Art11

Limitazioni dell'attività di trasformazione e d'uso derivante dall'instabilità o dalla permeabilità dei terreni (da Art.26 ad Art.29 PTCP):

Art27

Art28-b

Parchi regionali, riserve naturali, aree naturali protette (Art. 30 PTCP): il fabbricato non ricade all'interno di queste are

Progetti di tutela, recupero e valorizzazione (Art. 32 PTCP)

P.A.I.

Art. Piano di Bacino:

Siti di importanza comunitaria (SIC) Note:

Zone di protezione speciale (ZPS) Note:

Ambiti agricoli periurbani (Art. 75 PTCP)

Note:

Vincoli legislativi

Accessibilità della struttura insediativa

Accessibilità:

Specifiche relative all'accessibilità:

Condizioni stradali:

Note:

Utenze

- Rete acquedottistica
- Rete gas
- Rete telefono
- Rete elettrica
- Rete fognaria

Note:

Particolarità dell'area di pertinenza:

Vegetazione e colture:

Notizie storiche

Catasto storico : Pontificio

Parrocchia : Cesenatico

Documenti

CLASSIFICAZIONE TIPOLOGICA, DESCRIZIONE, STATO DI CONSERVAZIONE

Codice bene: 008_018_093

Edificio

Codice edificio: 008_018_093

Manufatto

Classificazione tipologica

Tipo bene : bene individuo

Tipologia : Ed. di base (residenziale)

Specifiche : Casa rurale

Note: Tipologia cesenate-riminese.

Strutture edilizie

Numero piani fuori terra :

Strutture verticali :

Altro:

Strutture orizzontali e coperture :

Altro:

Note: I muri sono in mattoni a vista, intonacati. Il manto di copertura è costituito da tegolini marsigliesi e le architravature sono in piano in legno e cemento armato. E' presente un portico. Le modifiche architettoniche sono incoerenti.

Descrizione

Stato di conservazione : in buone condizioni

Funzione originaria : Funzione abitativa

Uso attuale : Funzione abitativa connessa ad attività agricola

Specifiche uso :

Altro :

Elementi e/o particolarità del paesaggio:

Note: Edificio costruito tra il 1830 ed il 1920. E' di interesse ambientale. I proprietari sono i fratelli Giorgini Francesco e Pietro; abitano in una nuova casa costruita non molto distante dalla vecchia nel 1979.

VINCOLO CONSERVATIVO, DISCIPLINA DI INTERVENTO E DESTINAZIONI D'USO

Codice bene: 008_018_093

Codice edificio: 008_018_093

Vincolo conservativo

- Interesse storico-architettonico (Lr n. 20/2000, art. A-9 comma1)
- Pregio storico-culturale e testimoniale (Lr n. 20/2000, art. A-9 comma2)
- Altro insediamento (Lr n. 20/2000, art. A-16)

Note:

Disciplina di intervento

Restauro e risanamento conservativo di tipo B

Note:

Destinazioni d'uso ammesse

Prescrizioni particolari

Note rilievo interventi



PROVINCIA DI FORLÌ-CESENA
PIANO TERRITORIALE DI COORDINAMENTO PROVINCIALE



COMUNE DI CESENATICO
PIANO STRUTTURALE COMUNALE - Art. 21 L.R. 20/2000
DISCIPLINA PARTICOLAREGGIATA DEGLI INSEDIAMENTI E
INFRASTRUTTURE STORICI DEL TERRITORIO RURALE

Art. A-8 L.R. 24 marzo 2000, n. 20

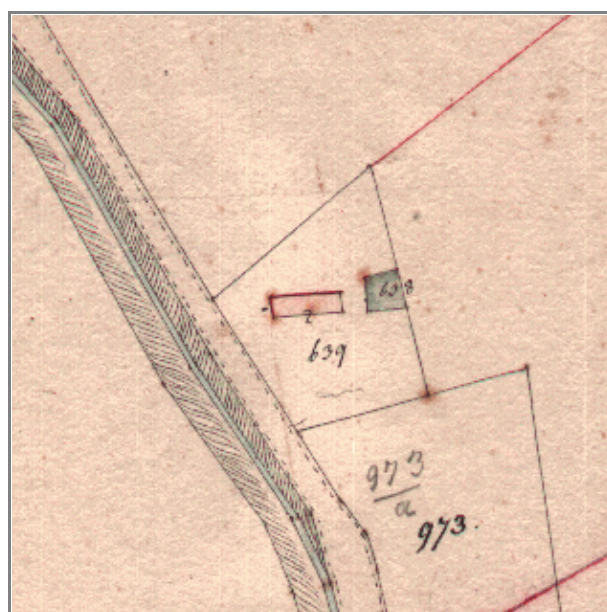
SCHEDA DI ANALISI E INDICAZIONI OPERATIVE RELATIVE AGLI EDIFICI DEL TERRITORIO RURALE

Toponimo : **PODERE PRATO**

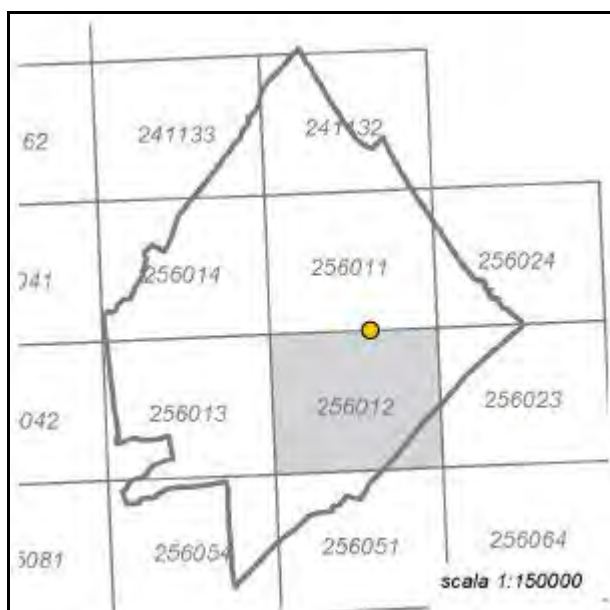
Scheda n. **92**

Toponimo antico :

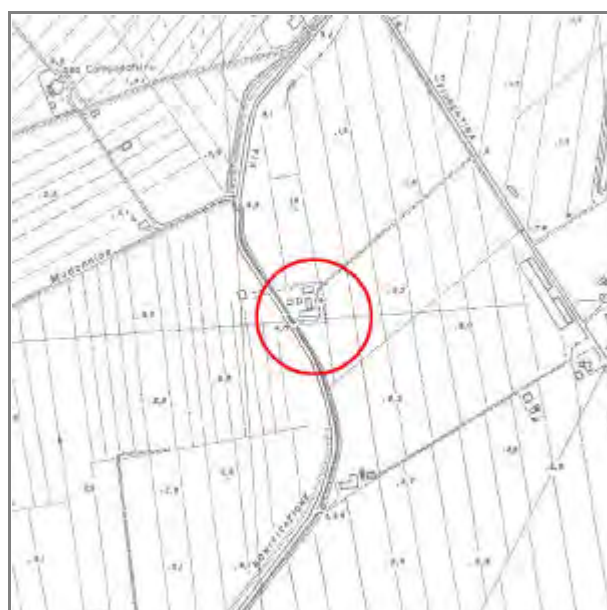
Codice bene: **008_018_094**



Stralcio catasto storico



Quadro d'unione CTR 1:5000

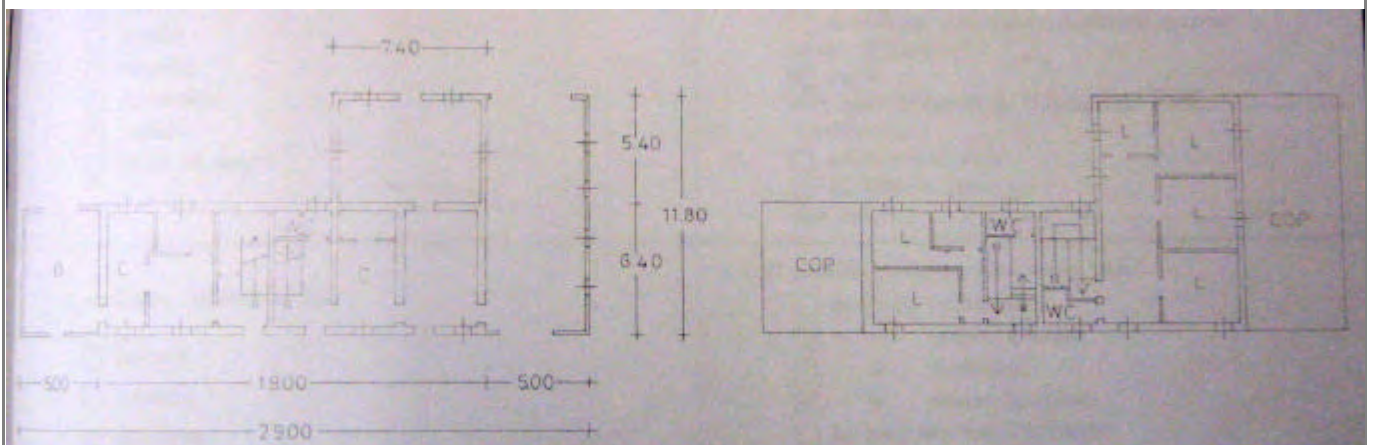


Stralcio CTR foglio: 256012

Documentazione fotografica Periodo di rilevamento estate 1982



Rilievo ricavato da controllo in loco



LOCALIZZAZIONE, VINCOLI, ACCESSIBILITA', UTENZE E NOTIZIE STORICHE

Viabilità urbana

Via: Canale Bonificazione

Numero: 199

Viabilità extraurbana

Nome strada:

Riferimento viabilistico:

Riferimenti geografici

Sistema di riferimento: UTM fuso 32

Quota (slm): 2

Coordinata Est : 771.815,84

Coordinata Nord : 4.897.018,25

Riferimenti cartografici

Carta Tecnica Regionale

Foglio: 256012

Scala 1: 5000

Anno: 1985

Catasto Terreni

Foglio: 37

Mappale: 132

Particelle:

PRG

Tavola n.: 8_9

Scheda n.: 094

Anno: 1998

Vincoli derivanti dalla pianificazione sovraordinata

Unità di paesaggio (Art. 6 PTCP): UDP6b-Paesaggio agricolo del retroterra costiero

Sistemi, zone ed elementi strutturanti la forma del territorio (da Art.9 ad Art.25 PTCP):

Art9_pianura

Art11

Limitazioni dell'attività di trasformazione e d'uso derivante dall'instabilità o dalla permeabilità dei terreni (da Art.26 ad Art.29 PTCP):

Art27

Art28-b

Parchi regionali, riserve naturali, aree naturali protette (Art. 30 PTCP): il fabbricato non ricade all'interno di queste aree

Progetti di tutela, recupero e valorizzazione (Art. 32 PTCP)

P.A.I.

Art. Piano di Bacino:

Siti di importanza comunitaria (SIC) Note:

Zone di protezione speciale (ZPS) Note:

Ambiti agricoli periurbani (Art. 75 PTCP)

Note:

Vincoli legislativi

Accessibilità della struttura insediativa

Accessibilità:

Specifiche relative all'accessibilità:

Condizioni stradali:

Note:

Utenze

- Rete acquedottistica
- Rete gas
- Rete telefono
- Rete elettrica
- Rete fognaria

Note:

Particolarità dell'area di pertinenza:

Vegetazione e colture:

Notizie storiche

Catasto storico : Pontificio

Parrocchia : Cesenatico

Documenti

CLASSIFICAZIONE TIPOLOGICA, DESCRIZIONE, STATO DI CONSERVAZIONE

Codice bene: 008_018_094

Edificio

Codice edificio: 008_018_094

Manufatto

Classificazione tipologica

Tipo bene : bene individuo

Tipologia : Ed. di base (residenziale)

Specifiche : Casa rurale

Note: Tipologia ex cesenate-riminese trasformata in forlivese.

Strutture edilizie

Numero piani fuori terra :

Strutture verticali :

Altro:

Strutture orizzontali e coperture :

Altro:

Note: I muri sono in mattoni, intonacati. Il manto di copertura è costituito da coppi e tegolini marsigliesi. Le modifiche architettoniche sono incoerenti, quelle tipologiche sono disorganiche. La casa nella sua forma originaria aveva il portico sul fronte principale, poi ha subito una ristrutturazione negli anni Trenta.

Descrizione

Stato di conservazione : in buone condizioni

Funzione originaria : Funzione abitativa

Uso attuale : Funzione abitativa connessa ad attività agricola

Specifiche uso :

Altro :

Elementi e/o particolarità del paesaggio:

Note: Edificio antecedente al 1830. Non è di alcun interesse. I proprietari sono i fratelli Righi Mario ed Egisto; abitano in una nuova costruzione vicina alla vecchia.

VINCOLO CONSERVATIVO, DISCIPLINA DI INTERVENTO E DESTINAZIONI D'USO

Codice bene: 008_018_094

Codice edificio: 008_018_094

Vincolo conservativo

- Interesse storico-architettonico (Lr n. 20/2000, art. A-9 comma1)
- Pregio storico-culturale e testimoniale (Lr n. 20/2000, art. A-9 comma2)
- Altro insediamento (Lr n. 20/2000, art. A-16)

Note:

Disciplina di intervento

Restauro e risanamento conservativo di tipo A

Note:

Destinazioni d'uso ammesse

Prescrizioni particolari

Note rilievo interventi



PROVINCIA DI FORLÌ-CESENA

PIANO TERRITORIALE DI COORDINAMENTO PROVINCIALE



COMUNE DI CESENATICO

PIANO STRUTTURALE COMUNALE - Art. 21 L.R. 20/2000

**DISCIPLINA PARTICOLAREGGIATA DEGLI INSEDIAMENTI E
INFRASTRUTTURE STORICI DEL TERRITORIO RURALE**

Art. A-8 L.R. 24 marzo 2000, n. 20

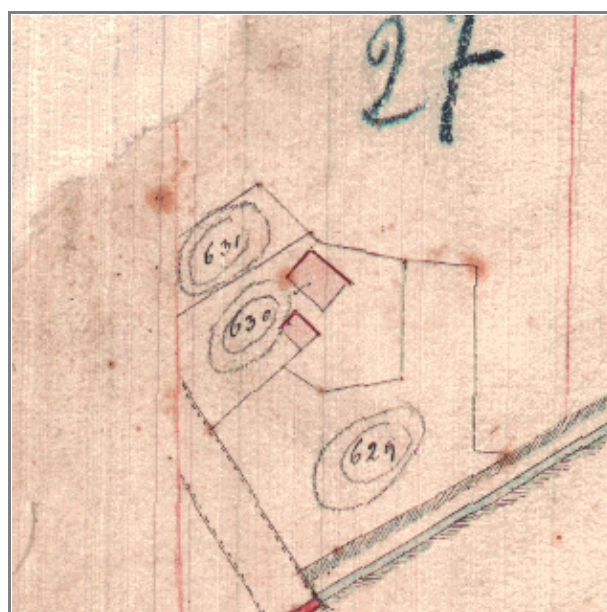
SCHEDA DI ANALISI E INDICAZIONI OPERATIVE RELATIVE AGLI EDIFICI DEL TERRITORIO RURALE

Toponimo :

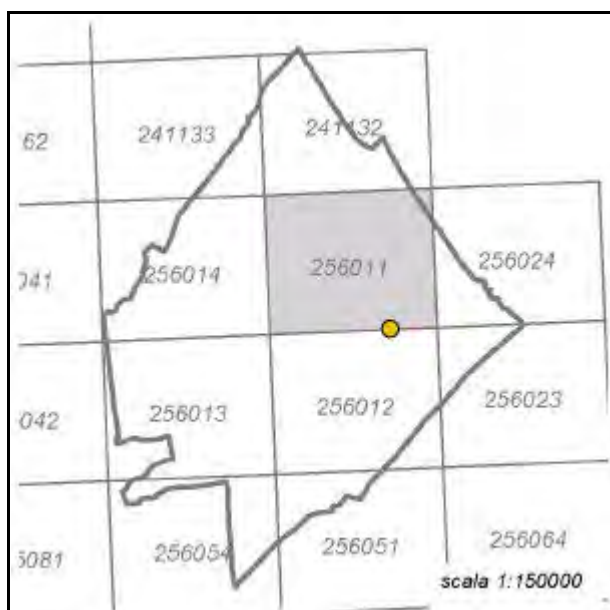
Scheda n. **93**

Toponimo antico :

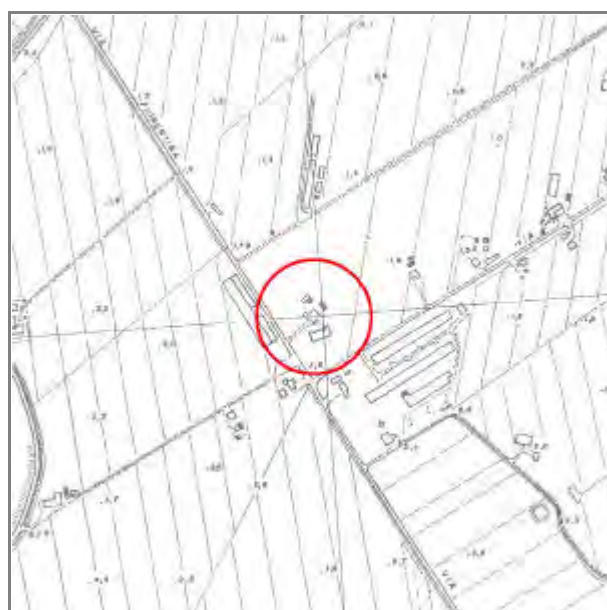
Codice bene: **008_018_095**



Stralcio catasto storico




Quadro d'unione CTR 1:5000



Stralcio CTR foglio: 256011



Rilievo ricavato da controllo in loco



LOCALIZZAZIONE, VINCOLI, ACCESSIBILITA', UTENZE E NOTIZIE STORICHE

Viabilità urbana

Via: Fiorentina

Numero: 31

Viabilità extraurbana

Nome strada:

Riferimento viabilistico:

Riferimenti geografici

Sistema di riferimento: UTM fuso 32

Quota (slm): 2

Coordinata Est : 772.209,16

Coordinata Nord : 4.897.042,30

Riferimenti cartografici

Carta Tecnica Regionale

Foglio: 256011

Scala 1: 5000

Anno: 1985

Catasto Terreni

Foglio: 30

Mappale: 11; 38

Particelle:

PRG

Tavola n.: 8_9

Scheda n.: 095

Anno: 1998

Vincoli derivanti dalla pianificazione sovraordinata

Unità di paesaggio (Art. 6 PTCP): UDP6b-Paesaggio agricolo del retroterra costiero

Sistemi, zone ed elementi strutturanti la forma del territorio (da Art.9 ad Art.25 PTCP):

Art9_pianura

Art11

Limitazioni dell'attività di trasformazione e d'uso derivante dall'instabilità o dalla permeabilità dei terreni (da Art.26 ad Art.29 PTCP):

Art27

Art28-b

Parchi regionali, riserve naturali, aree naturali protette (Art. 30 PTCP): il fabbricato non ricade all'interno di queste are

Progetti di tutela, recupero e valorizzazione (Art. 32 PTCP)

P.A.I.

Art. Piano di Bacino:

Siti di importanza comunitaria (SIC) Note:

Zone di protezione speciale (ZPS) Note:

Ambiti agricoli periurbani (Art. 75 PTCP)

Note:

Vincoli legislativi

Accessibilità della struttura insediativa

Accessibilità:

Specifiche relative all'accessibilità:

Condizioni stradali:

Note:

Utenze

- Rete acquedottistica
- Rete gas
- Rete telefono
- Rete elettrica
- Rete fognaria

Note:

Particolarità dell'area di pertinenza:

Vegetazione e colture:

Notizie storiche

Catasto storico : Pontificio

Parrocchia : Cesenatico

Documenti

CLASSIFICAZIONE TIPOLOGICA, DESCRIZIONE, STATO DI CONSERVAZIONE

Codice bene: 008_018_095

Edificio

Codice edificio: 008_018_095

Manufatto

Classificazione tipologica

Tipo bene : bene individuo

Tipologia : Ed. di base (residenziale)

Specifiche : Casa rurale

Note: Tipologia cesenate-riminese fino al 1936 quando possedeva il portico.

Strutture edilizie

Numero piani fuori terra :

Strutture verticali :

Altro:

Strutture orizzontali e coperture :

Altro:

Note: Alcuni solai sono stati rifatti; sono monorditi con tavolato di legno e cotto. Le architravature sono ad arco in mattoni ed in piano in legno. Le modifiche architettoniche sono incoerenti, quelle tipologiche sono disorganiche. Demolizione delle superfettazioni laterali e posteriori e ripristino del portico.

Descrizione

Stato di conservazione : complessivamente mediocre

Funzione originaria : Funzione abitativa

Uso attuale : Funzione non abitativa

Specifiche uso :

Altro :

Elementi e/o particolarità del paesaggio:

Note: Edificio esistente nel 1740 e modificato verso gli anni Trenta. Non ha alcun interesse. I proprietari hanno costruito la casa nuova avente concessione n. 92/1981, ma abitano ancora nella vecchia casa in attesa di trasferirsi nella nuova; pertanto l'edificio è adibito a servizio.

VINCOLO CONSERVATIVO, DISCIPLINA DI INTERVENTO E DESTINAZIONI D'USO

Codice bene: 008_018_095

Codice edificio: 008_018_095

Vincolo conservativo

- Interesse storico-architettonico (Lr n. 20/2000, art. A-9 comma1)
- Pregio storico-culturale e testimoniale (Lr n. 20/2000, art. A-9 comma2)
- Altro insediamento (Lr n. 20/2000, art. A-16)

Note:

Disciplina di intervento

Restauro scientifico

Note:

Destinazioni d'uso ammesse

Prescrizioni particolari

Note rilievo interventi



PROVINCIA DI FORLÌ-CESENA

PIANO TERRITORIALE DI COORDINAMENTO PROVINCIALE



COMUNE DI CESENATICO

PIANO STRUTTURALE COMUNALE - Art. 21 L.R. 20/2000

**DISCIPLINA PARTICOLAREGGIATA DEGLI INSEDIAMENTI E
INFRASTRUTTURE STORICI DEL TERRITORIO RURALE**

Art. A-8 L.R. 24 marzo 2000, n. 20

SCHEDA DI ANALISI E INDICAZIONI OPERATIVE RELATIVE AGLI EDIFICI DEL TERRITORIO RURALE

Toponimo :

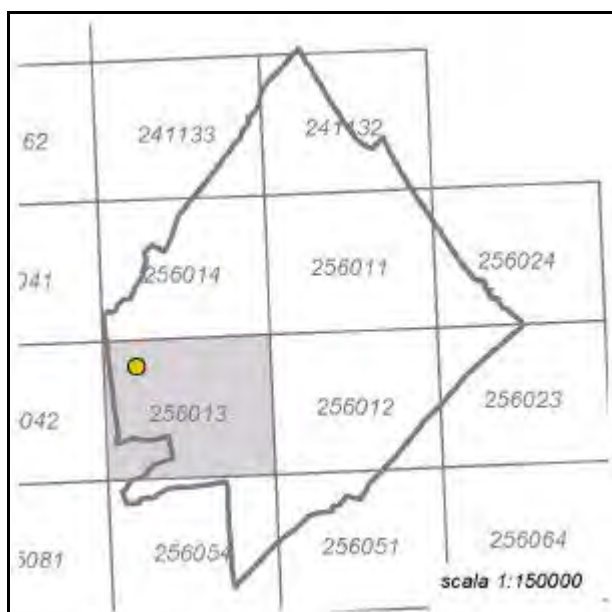
Scheda n. **94**

Toponimo antico :

Codice bene: **008_018_096**



Stralcio catasto storico



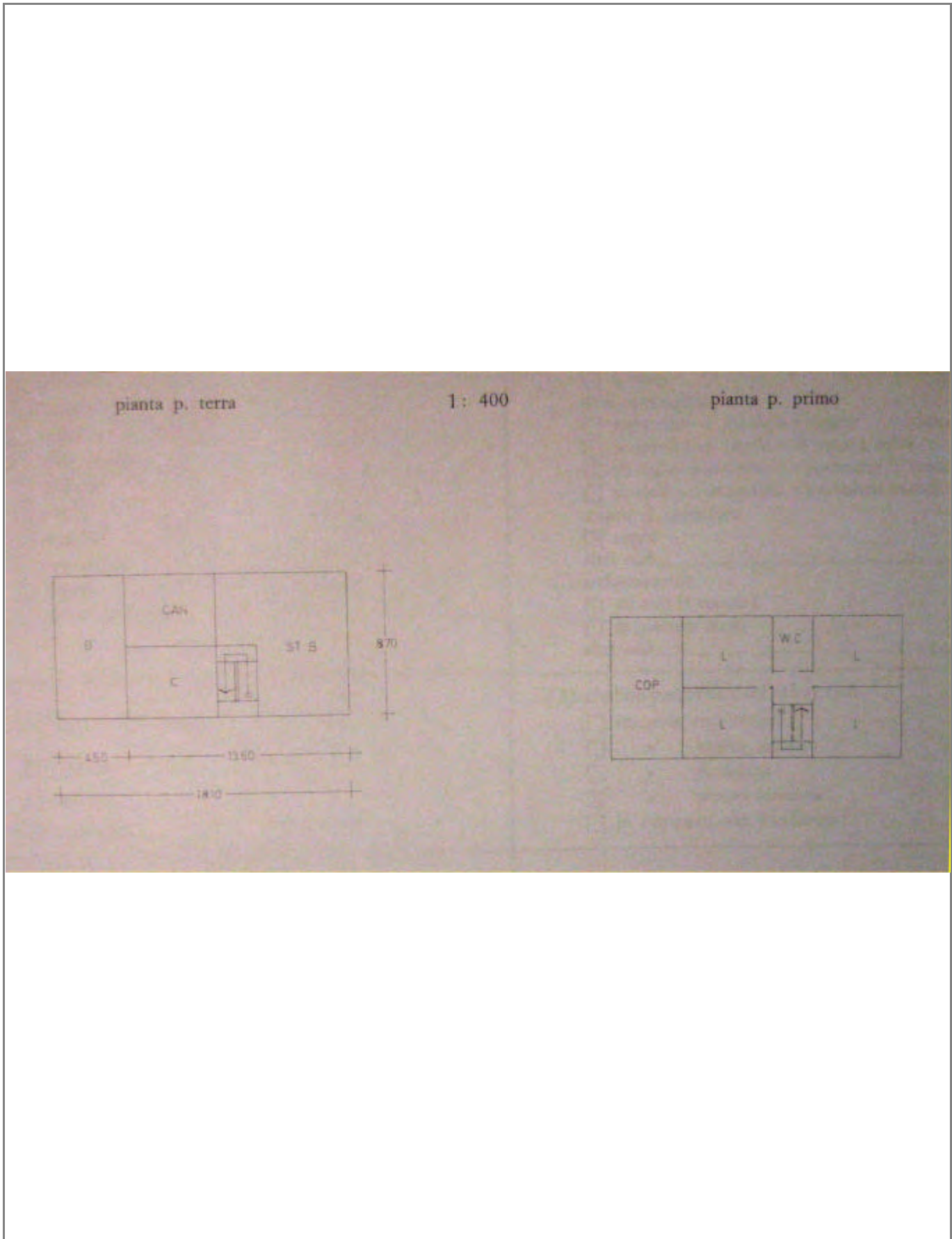
Quadro d'unione CTR 1:5000



Stralcio CTR foglio: 256013



Rilievo ricavato da controllo in loco



LOCALIZZAZIONE, VINCOLI, ACCESSIBILITA', UTENZE E NOTIZIE STORICHE

Viabilità urbana

Via: Almerici

Numero: 47

Viabilità extraurbana

Nome strada:

Riferimento viabilistico:

Riferimenti geografici

Sistema di riferimento: UTM fuso 32

Quota (slm): 11

Coordinata Est : 767.163,86

Coordinata Nord : 4.896.288,36

Riferimenti cartografici

Carta Tecnica Regionale

Foglio: 256013

Scala 1: 5000

Anno: 1985

Catasto Terreni

Foglio: 24

Mappale: 154

Particelle:

PRG

Tavola n.: 8_7

Scheda n.: 096

Anno: 1998

Vincoli derivanti dalla pianificazione sovraordinata

Unità di paesaggio (Art. 6 PTCP): UDP6a-Paesaggio della pianura agricola pianificata

Sistemi, zone ed elementi strutturanti la forma del territorio (da Art.9 ad Art.25 PTCP):

Art9_pianura

Art11

Art21b_21c

Limitazioni dell'attività di trasformazione e d'uso derivante dall'instabilità o dalla permeabilità dei terreni (da Art.26 ad Art.29 PTCP):

Art27

Art28-b

Parchi regionali, riserve naturali, aree naturali protette (Art. 30 PTCP): il fabbricato non ricade all'interno di queste are

Progetti di tutela, recupero e valorizzazione (Art. 32 PTCP)

P.A.I.

Art. Piano di Bacino:

Siti di importanza comunitaria (SIC) Note:

Zone di protezione speciale (ZPS) Note:

Ambiti agricoli periurbani (Art. 75 PTCP)

Note:

Vincoli legislativi

Accessibilità della struttura insediativa

Accessibilità:

Specifiche relative all'accessibilità:

Condizioni stradali:

Note:

Utenze

- Rete acquedottistica
- Rete gas
- Rete telefono
- Rete elettrica
- Rete fognaria

Note:

Particolarità dell'area di pertinenza:

Vegetazione e colture:

Notizie storiche

Catasto storico : Pontificio

Parrocchia : Cesenatico

Documenti

CLASSIFICAZIONE TIPOLOGICA, DESCRIZIONE, STATO DI CONSERVAZIONE

Codice bene: 008_018_096

Edificio

Codice edificio: 008_018_096

Manufatto

Classificazione tipologica

Tipo bene : bene individuo

Tipologia : Ed. di base (residenziale)

Specifiche : Casa rurale

Note: Tipologia casetto a due piani senza portico.

Strutture edilizie

Numero piani fuori terra :

Strutture verticali :

Altro:

Strutture orizzontali e coperture :

Altro:

Note: I muri sono in mattoni, intonacati. I solai sono in varesi. Il manto di copertura è costituito da coppi.

Descrizione

Stato di conservazione : in buone condizioni

Funzione originaria : Funzione abitativa

Uso attuale : Funzione abitativa connessa ad attività agricola

Specifiche uso :

Altro :

Elementi e/o particolarità del paesaggio:

Note: Edificio costruito dopo il 1920. Non è di alcun interesse. La proprietà è della Fondazione Almerici.

VINCOLO CONSERVATIVO, DISCIPLINA DI INTERVENTO E DESTINAZIONI D'USO

Codice bene: 008_018_096

Codice edificio: 008_018_096

Vincolo conservativo

- Interesse storico-architettonico (Lr n. 20/2000, art. A-9 comma1)
- Pregio storico-culturale e testimoniale (Lr n. 20/2000, art. A-9 comma2)
- Altro insediamento (Lr n. 20/2000, art. A-16)

Note:

Disciplina di intervento

Ristrutturazione edilizia

Note:

Destinazioni d'uso ammesse

Prescrizioni particolari

Note rilievo interventi



PROVINCIA DI FORLÌ-CESENA

PIANO TERRITORIALE DI COORDINAMENTO PROVINCIALE



COMUNE DI CESENATICO

PIANO STRUTTURALE COMUNALE - Art. 21 L.R. 20/2000

**DISCIPLINA PARTICOLAREGGIATA DEGLI INSEDIAMENTI E
INFRASTRUTTURE STORICI DEL TERRITORIO RURALE**

Art. A-8 L.R. 24 marzo 2000, n. 20

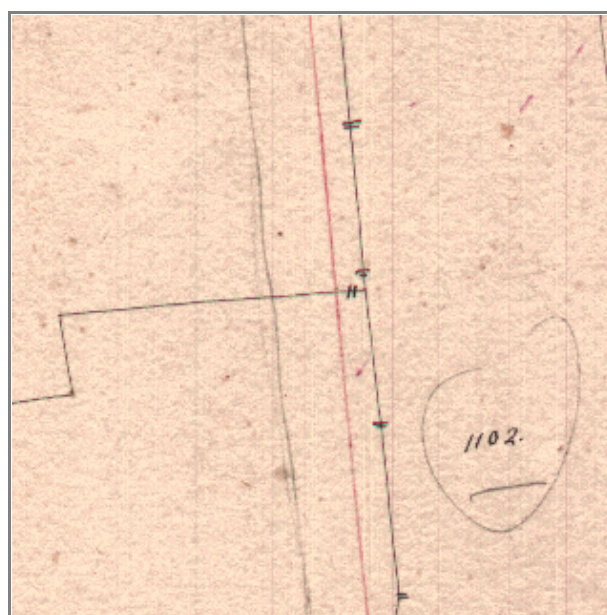
SCHEDA DI ANALISI E INDICAZIONI OPERATIVE RELATIVE AGLI EDIFICI DEL TERRITORIO RURALE

Toponimo : **C. ALMERICI**

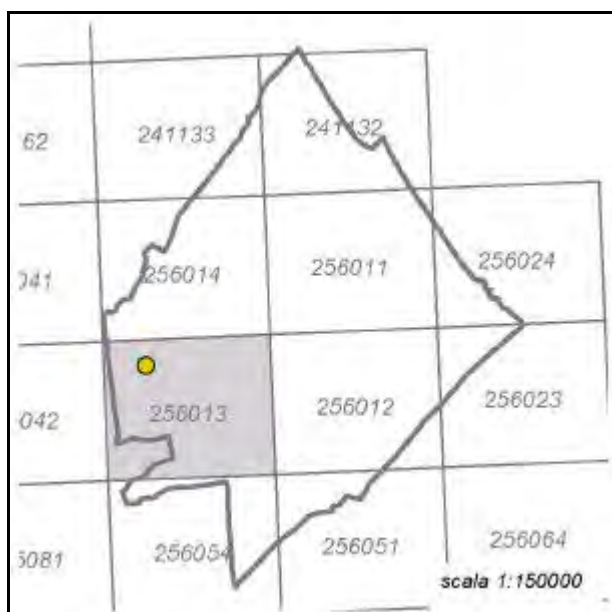
Scheda n. **95**

Toponimo antico :

Codice bene: **008_018_097**



Stralcio catasto storico




Quadro d'unione CTR 1:5000



Stralcio CTR foglio: 256013



Rilievo ricavato da controllo in loco



LOCALIZZAZIONE, VINCOLI, ACCESSIBILITA', UTENZE E NOTIZIE STORICHE

Viabilità urbana

Via: Almerici

Numero: 45

Viabilità extraurbana

Nome strada:

Riferimento viabilistico:

Riferimenti geografici

Sistema di riferimento: UTM fuso 32

Quota (slm): 11

Coordinata Est : 767.351,50

Coordinata Nord : 4.896.315,25

Riferimenti cartografici

Carta Tecnica Regionale

Foglio: 256013

Scala 1: 5000

Anno: 1985

Catasto Terreni

Foglio: 24

Mappale: 12

Particelle:

PRG

Tavola n.: 8_7

Scheda n.: 097

Anno: 1998

Vincoli derivanti dalla pianificazione sovraordinata

Unità di paesaggio (Art. 6 PTCP): UDP6a-Paesaggio della pianura agricola pianificata

Sistemi, zone ed elementi strutturanti la forma del territorio (da Art.9 ad Art.25 PTCP):

Art9_pianura

Art11

Art21b_21c

Limitazioni dell'attività di trasformazione e d'uso derivante dall'instabilità o dalla permeabilità dei terreni (da Art.26 ad Art.29 PTCP):

Art27

Art28-b

Parchi regionali, riserve naturali, aree naturali protette (Art. 30 PTCP): il fabbricato non ricade all'interno di queste are

Progetti di tutela, recupero e valorizzazione (Art. 32 PTCP)

P.A.I.

Art. Piano di Bacino:

Siti di importanza comunitaria (SIC) Note:

Zone di protezione speciale (ZPS) Note:

Ambiti agricoli periurbani (Art. 75 PTCP)

Note:

Vincoli legislativi

Accessibilità della struttura insediativa

Accessibilità:

Specifiche relative all'accessibilità:

Condizioni stradali:

Note:

Utenze

- Rete acquedottistica
- Rete gas
- Rete telefono
- Rete elettrica
- Rete fognaria

Note:

Particolarità dell'area di pertinenza:

Vegetazione e colture:

Notizie storiche

Catasto storico : Pontificio

Parrocchia : Cesenatico

Documenti

CLASSIFICAZIONE TIPOLOGICA, DESCRIZIONE, STATO DI CONSERVAZIONE

Codice bene: 008_018_097

Edificio

Codice edificio: 008_018_097

Manufatto

Classificazione tipologica

Tipo bene : bene individuo

Tipologia : Ed. di base (residenziale)

Specifiche : Casa rurale

Note: Tipologia casa con il portico inserito nel corpo di fabbrica.

Strutture edilizie

Numero piani fuori terra :

Strutture verticali :

Altro:

Strutture orizzontali e coperture :

Altro:

Note: I muri sono in mattoni, intonacati. I solai sono stati rifatti in latero-cemento. Il manto di copertura è costituito da coppi e le architravature sono ad arco in mattoni ed in piano in legno. Il portico è interno. Le modifiche tipologiche sono disorganiche.

Descrizione

Stato di conservazione : complessivamente mediocre

Funzione originaria : Funzione abitativa

Uso attuale : Funzione non abitativa

Specifiche uso :

Altro :

Elementi e/o particolarità del paesaggio:

Note: Edificio costruito tra il 1830 ed il 1920. E' di interesse ambientale e tipologico. Il fabbricato è adibito a servizi. La proprietà è della Fondazione Almerici.

VINCOLO CONSERVATIVO, DISCIPLINA DI INTERVENTO E DESTINAZIONI D'USO

Codice bene: 008_018_097

Codice edificio: 008_018_097

Vincolo conservativo

- Interesse storico-architettonico (Lr n. 20/2000, art. A-9 comma1)
- Pregio storico-culturale e testimoniale (Lr n. 20/2000, art. A-9 comma2)
- Altro insediamento (Lr n. 20/2000, art. A-16)

Note:

Disciplina di intervento

Restauro e risanamento conservativo di tipo B

Note:

Destinazioni d'uso ammesse

Prescrizioni particolari

Note rilievo interventi



PROVINCIA DI FORLÌ-CESENA

PIANO TERRITORIALE DI COORDINAMENTO PROVINCIALE



COMUNE DI CESENATICO

PIANO STRUTTURALE COMUNALE - Art. 21 L.R. 20/2000

**DISCIPLINA PARTICOLAREGGIATA DEGLI INSEDIAMENTI E
INFRASTRUTTURE STORICI DEL TERRITORIO RURALE**

Art. A-8 L.R. 24 marzo 2000, n. 20

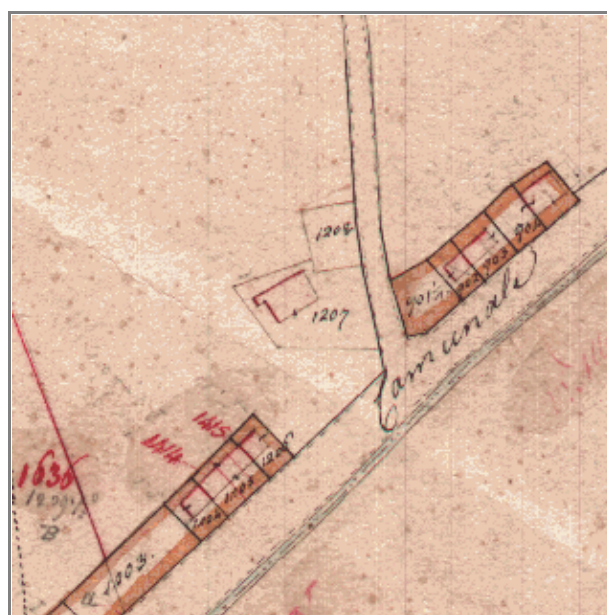
SCHEDA DI ANALISI E INDICAZIONI OPERATIVE RELATIVE AGLI EDIFICI DEL TERRITORIO RURALE

Toponimo :

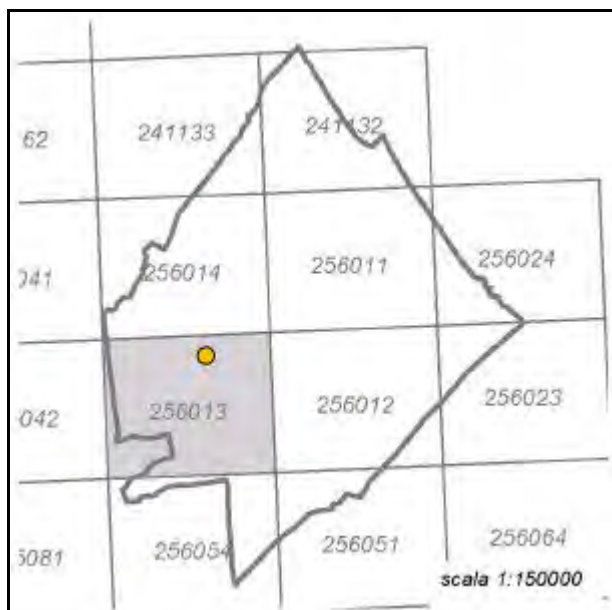
Scheda n. **96**

Toponimo antico :

Codice bene: **008_018_098**



Stralcio catasto storico



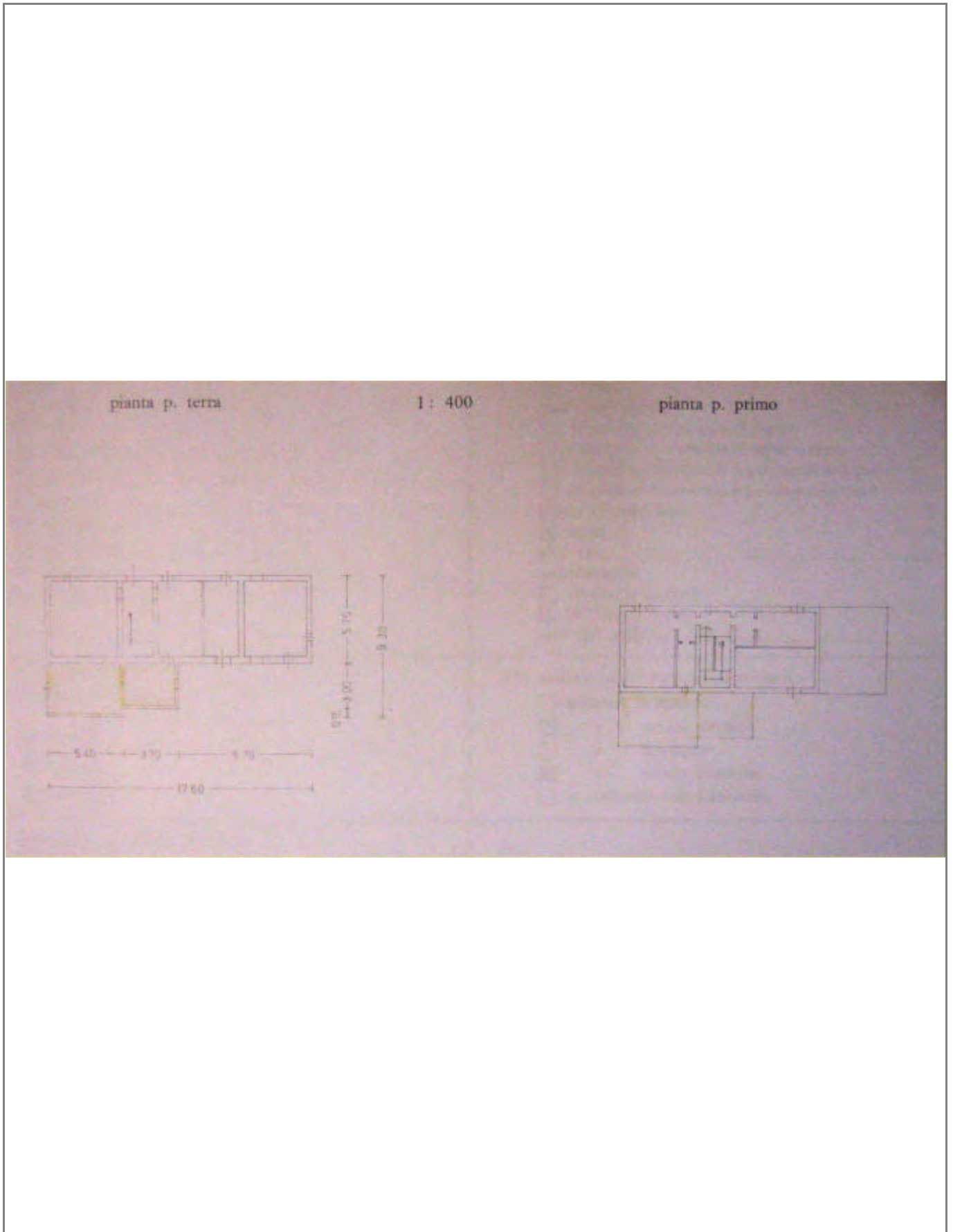
Quadro d'unione CTR 1:5000



Stralcio CTR foglio: 256013



Rilievo ricavato da controllo in loco



LOCALIZZAZIONE, VINCOLI, ACCESSIBILITA', UTENZE E NOTIZIE STORICHE

Viabilità urbana

Via: Carlona

Numero: 1

Viabilità extraurbana

Nome strada:

Riferimento viabilistico:

Riferimenti geografici

Sistema di riferimento: UTM fuso 32

Quota (slm): 10

Coordinata Est : 768.542,02

Coordinata Nord : 4.896.465,88

Riferimenti cartografici

Carta Tecnica Regionale

Foglio: 256013

Scala 1: 5000

Anno: 1985

Catasto Terreni

Foglio: 25

Mappale: 65

Particelle:

PRG

Tavola n.: 8_8

Scheda n.: 098

Anno: 1998

Vincoli derivanti dalla pianificazione sovraordinata

Unità di paesaggio (Art. 6 PTCP): UDP6a-Paesaggio della pianura agricola pianificata

Sistemi, zone ed elementi strutturanti la forma del territorio (da Art.9 ad Art.25 PTCP):

Art9_pianura

Art11

Art21b_21c

Limitazioni dell'attività di trasformazione e d'uso derivante dall'instabilità o dalla permeabilità dei terreni (da Art.26 ad Art.29 PTCP):

Art27

Art28-b

Parchi regionali, riserve naturali, aree naturali protette (Art. 30 PTCP): il fabbricato non ricade all'interno di queste are

Progetti di tutela, recupero e valorizzazione (Art. 32 PTCP)

P.A.I.

Art. Piano di Bacino:

Siti di importanza comunitaria (SIC) Note:

Zone di protezione speciale (ZPS) Note:

Ambiti agricoli periurbani (Art. 75 PTCP)

Note:

Vincoli legislativi

Accessibilità della struttura insediativa

Accessibilità:

Specifiche relative all'accessibilità:

Condizioni stradali:

Note:

Utenze

- Rete acquedottistica
- Rete gas
- Rete telefono
- Rete elettrica
- Rete fognaria

Note:

Particolarità dell'area di pertinenza:

Vegetazione e colture:

Notizie storiche

Catasto storico : Pontificio

Parrocchia : Cesenatico

Documenti

CLASSIFICAZIONE TIPOLOGICA, DESCRIZIONE, STATO DI CONSERVAZIONE

Codice bene: 008_018_098

Edificio

Codice edificio: 008_018_098

Manufatto

Classificazione tipologica

Tipo bene : bene individuo

Tipologia : Ed. di base (residenziale)

Specifiche : Casa rurale

Note: Tipologia ex cesenate-riminese, demolita durante la seconda guerra mondiale, fu ricostruita senza portico.

Strutture edilizie

Numero piani fuori terra :

Strutture verticali :

Altro:

Strutture orizzontali e coperture :

Altro:

Note: I muri sono in mattoni, intonacati. Il manto di copertura è costituito da coppi e le architravature sono in piano in legno e cemento armato. Le modifiche architettoniche sono incoerenti, quelle tipologiche sono disorganiche.

Descrizione

Stato di conservazione : in buone condizioni

Funzione originaria : Funzione abitativa

Uso attuale : Funzione non abitativa

Specifiche uso :

Altro :

Elementi e/o particolarità del paesaggio:

Note: Edificio esistente nel 1740. Non è di alcun interesse. I proprietari sono il signor Croatti Enrico che abita in una nuova casa costruita poco distante dalla vecchia; pertanto l'edificio è adibito a servizio.

VINCOLO CONSERVATIVO, DISCIPLINA DI INTERVENTO E DESTINAZIONI D'USO

Codice bene: 008_018_098

Codice edificio: 008_018_098

Vincolo conservativo

- Interesse storico-architettonico (Lr n. 20/2000, art. A-9 comma1)
- Pregio storico-culturale e testimoniale (Lr n. 20/2000, art. A-9 comma2)
- Altro insediamento (Lr n. 20/2000, art. A-16)

Note:

Disciplina di intervento

Ristrutturazione edilizia

Note:

Destinazioni d'uso ammesse

Prescrizioni particolari

Note rilievo interventi



PROVINCIA DI FORLÌ-CESENA

PIANO TERRITORIALE DI COORDINAMENTO PROVINCIALE



COMUNE DI CESENATICO

PIANO STRUTTURALE COMUNALE - Art. 21 L.R. 20/2000

**DISCIPLINA PARTICOLAREGGIATA DEGLI INSEDIAMENTI E
INFRASTRUTTURE STORICI DEL TERRITORIO RURALE**

Art. A-8 L.R. 24 marzo 2000, n. 20

SCHEDA DI ANALISI E INDICAZIONI OPERATIVE RELATIVE AGLI EDIFICI DEL TERRITORIO RURALE

Toponimo :

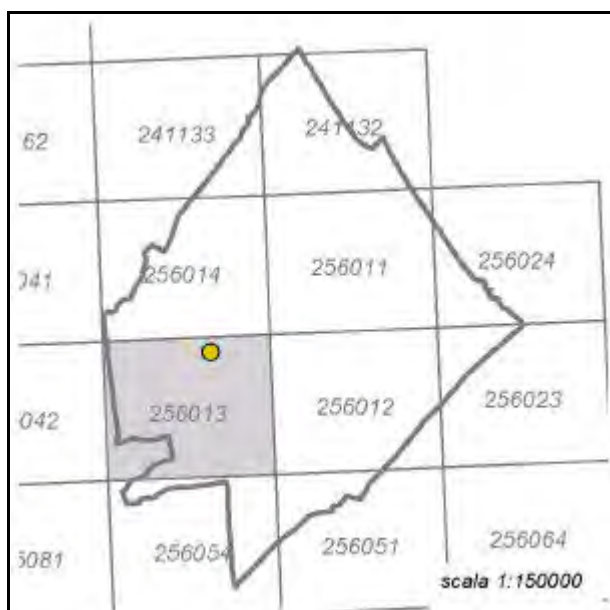
Scheda n. **97**

Toponimo antico :

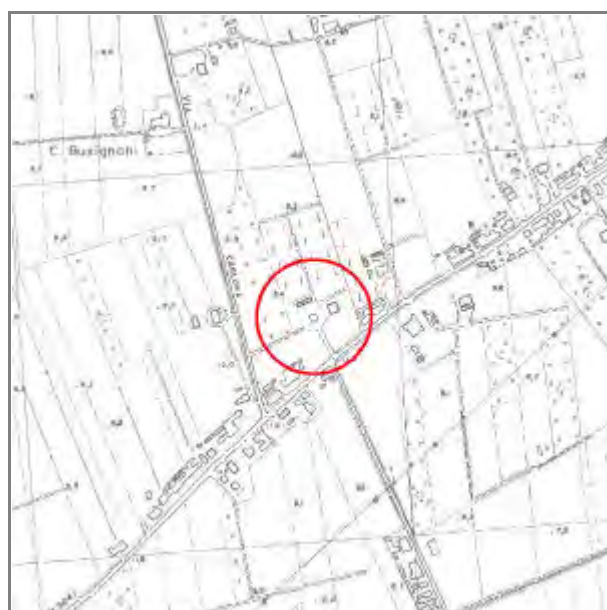
Codice bene: **008_018_099**



Stralcio catasto storico



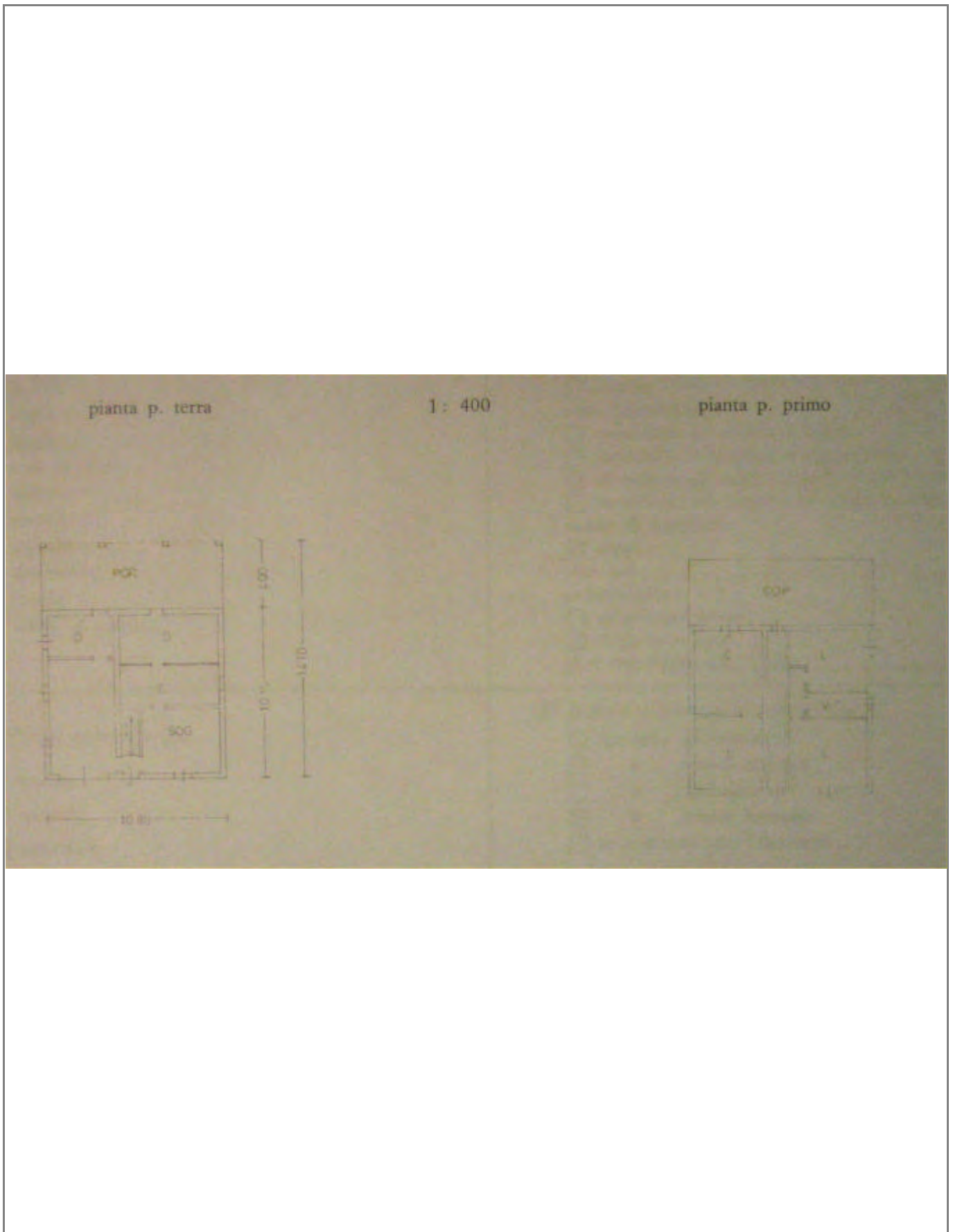
Quadro d'unione CTR 1:5000



Stralcio CTR foglio: 256013



Rilievo ricavato da controllo in loco



LOCALIZZAZIONE, VINCOLI, ACCESSIBILITA', UTENZE E NOTIZIE STORICHE

Viabilità urbana

Via: Cesenatico

Numero: 580

Viabilità extraurbana

Nome strada:

Riferimento viabilistico:

Riferimenti geografici

Sistema di riferimento: UTM fuso 32

Quota (slm): 9

Coordinata Est : 768.633,17

Coordinata Nord : 4.896.577,66

Riferimenti cartografici

Carta Tecnica Regionale

Foglio: 256013

Scala 1: 5000

Anno: 1985

Catasto Terreni

Foglio: 26

Mappale: 35

Particelle:

PRG

Tavola n.: 8_8

Scheda n.: 099

Anno: 1998

Vincoli derivanti dalla pianificazione sovraordinata

Unità di paesaggio (Art. 6 PTCP): UDP6a-Paesaggio della pianura agricola pianificata

Sistemi, zone ed elementi strutturanti la forma del territorio (da Art.9 ad Art.25 PTCP):

Art9_pianura

Art11

Art21b_21d

Limitazioni dell'attività di trasformazione e d'uso derivante dall'instabilità o dalla permeabilità dei terreni (da Art.26 ad Art.29 PTCP):

Art27

Art28-b

Parchi regionali, riserve naturali, aree naturali protette (Art. 30 PTCP): il fabbricato non ricade all'interno di queste are

Progetti di tutela, recupero e valorizzazione (Art. 32 PTCP)

P.A.I.

Art. Piano di Bacino:

Siti di importanza comunitaria (SIC) Note:

Zone di protezione speciale (ZPS) Note:

Ambiti agricoli periurbani (Art. 75 PTCP)

Note:

Vincoli legislativi

Accessibilità della struttura insediativa

Accessibilità:

Specifiche relative all'accessibilità:

Condizioni stradali:

Note:

Utenze

- Rete acquedottistica
- Rete gas
- Rete telefono
- Rete elettrica
- Rete fognaria

Note:

Particolarità dell'area di pertinenza:

Vegetazione e colture:

Notizie storiche

Catasto storico : Pontificio

Parrocchia : Cesenatico

Documenti

CLASSIFICAZIONE TIPOLOGICA, DESCRIZIONE, STATO DI CONSERVAZIONE

Codice bene: 008_018_099

Edificio

Codice edificio: 008_018_099

Manufatto

Classificazione tipologica

Tipo bene : bene individuo

Tipologia : Ed. di base (residenziale)

Specifiche : Casa rurale

Note: Tipologia ex cesenate-riminese; i lavori di ristrutturazione hanno fatto scomparire il portico e sconvolto la distribuzione interna dei vani.

Strutture edilizie

Numero piani fuori terra :

Strutture verticali :

Altro:

Strutture orizzontali e coperture :

Altro:

Note: I muri sono in mattoni, intonacati. Il manto di copertura è costituito da coppi e le architravature sono in piano in legno e cemento armato. Le modifiche architettoniche sono incoerenti, quelle tipologiche sono disorganiche. Demolizione del portico posto tergalmente all'edificio.

Descrizione

Stato di conservazione : complessivamente mediocre

Funzione originaria : Funzione abitativa

Uso attuale : Funzione non abitativa

Specifiche uso :

Altro :

Elementi e/o particolarità del paesaggio:

Note: Edificio antecedente al 1830. Non è di alcun interesse. Il proprietario è il signor Casavecchia Pasquale che risiede nella nuova abitazione costruita nel 1979 poco distante dalla vecchia (conc.ed. N. 11 del 12-1-1979), pertanto l'edificio è adibito a servizio.

VINCOLO CONSERVATIVO, DISCIPLINA DI INTERVENTO E DESTINAZIONI D'USO

Codice bene: 008_018_099

Codice edificio: 008_018_099

Vincolo conservativo

- Interesse storico-architettonico (Lr n. 20/2000, art. A-9 comma1)
- Pregio storico-culturale e testimoniale (Lr n. 20/2000, art. A-9 comma2)
- Altro insediamento (Lr n. 20/2000, art. A-16)

Note:

Disciplina di intervento

Restauro e risanamento conservativo di tipo A

Note:

Destinazioni d'uso ammesse

Prescrizioni particolari

Note rilievo interventi



PROVINCIA DI FORLÌ-CESENA
PIANO TERRITORIALE DI COORDINAMENTO PROVINCIALE



COMUNE DI CESENATICO
PIANO STRUTTURALE COMUNALE - Art. 21 L.R. 20/2000
DISCIPLINA PARTICOLAREGGIATA DEGLI INSEDIAMENTI E
INFRASTRUTTURE STORICI DEL TERRITORIO RURALE

Art. A-8 L.R. 24 marzo 2000, n. 20

SCHEDA DI ANALISI E INDICAZIONI OPERATIVE RELATIVE AGLI EDIFICI DEL TERRITORIO RURALE

Toponimo : **CA' DELL'OSPEDALE**

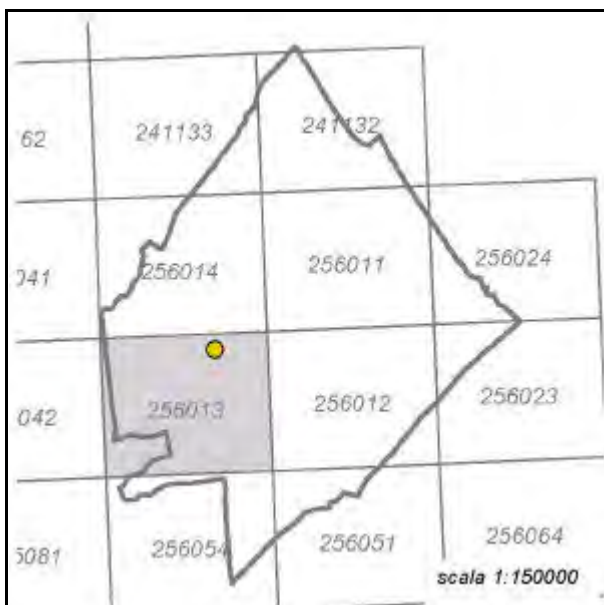
Scheda n. **98**

Toponimo antico :

Codice bene: **008_018_100**



Stralcio catasto storico



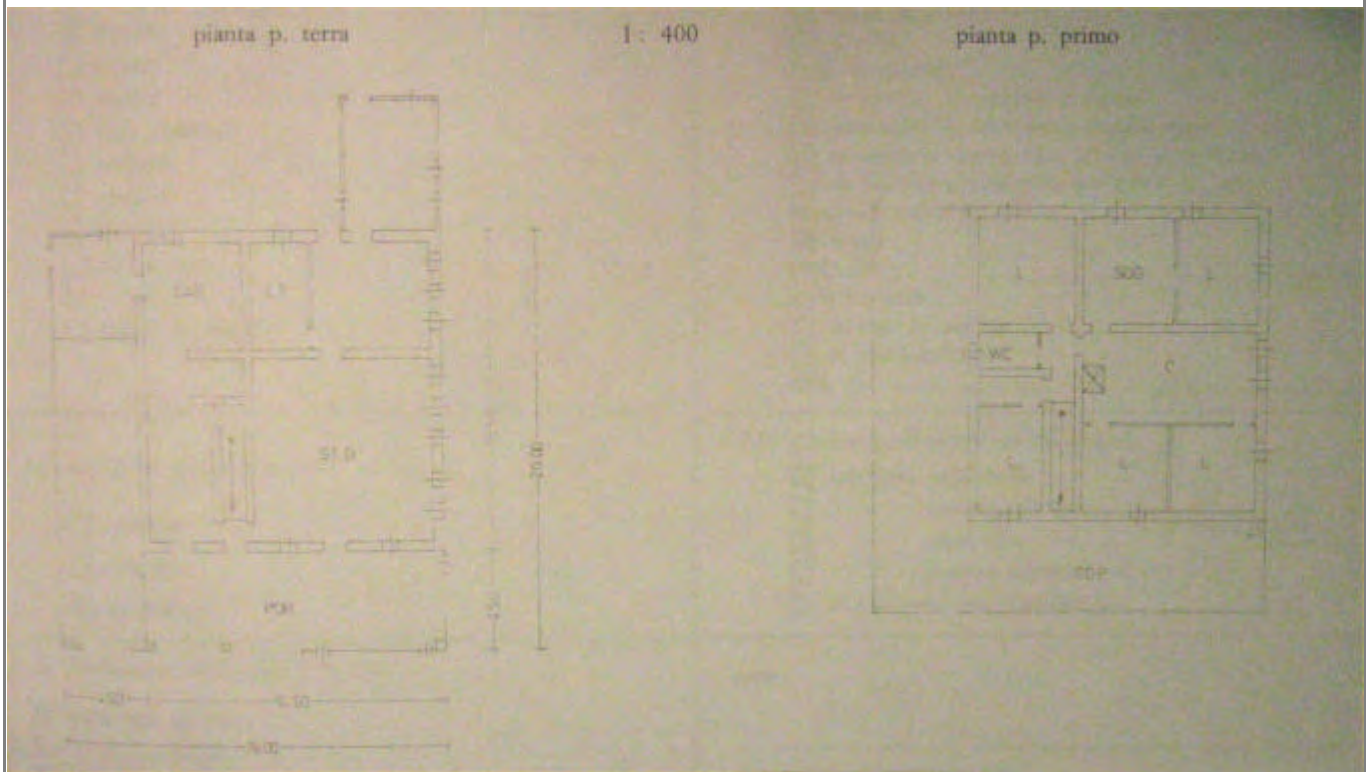
Quadro d'unione CTR 1:5000



Stralcio CTR foglio: 256013



Rilievo ricavato da controllo in loco



LOCALIZZAZIONE, VINCOLI, ACCESSIBILITA', UTENZE E NOTIZIE STORICHE

Viabilità urbana

Via: Cesenatico

Numero: 373

Viabilità extraurbana

Nome strada:

Riferimento viabilistico:

Riferimenti geografici

Sistema di riferimento: UTM fuso 32

Quota (slm): 9

Coordinata Est : 768.767,39

Coordinata Nord : 4.896.563,59

Riferimenti cartografici

Carta Tecnica Regionale

Foglio: 256013

Scala 1:5000

Anno: 1985

Catasto Terreni

Foglio: 27

Mappale: 1

Particelle:

PRG

Tavola n.: 8_8

Scheda n.: 100

Anno: 1998

Vincoli derivanti dalla pianificazione sovraordinata

Unità di paesaggio (Art. 6 PTCP): UDP6a-Paesaggio della pianura agricola pianificata

Sistemi, zone ed elementi strutturanti la forma del territorio (da Art.9 ad Art.25 PTCP):

Art9_pianura

Art11

Art21b_21d

Limitazioni dell'attività di trasformazione e d'uso derivante dall'instabilità o dalla permeabilità dei terreni (da Art.26 ad Art.29 PTCP):

Art27

Art28-b

Parchi regionali, riserve naturali, aree naturali protette (Art. 30 PTCP): il fabbricato non ricade all'interno di queste are

Progetti di tutela, recupero e valorizzazione (Art. 32 PTCP)

P.A.I.

Art. Piano di Bacino:

Siti di importanza comunitaria (SIC)

Note:

Zone di protezione speciale (ZPS)

Note:

Ambiti agricoli periurbani (Art. 75 PTCP)

Note:

Vincoli legislativi

Accessibilità della struttura insediativa

Accessibilità:

Specifiche relative all'accessibilità:

Condizioni stradali:

Note:

Utenze

- Rete acquedottistica
- Rete gas
- Rete telefono
- Rete elettrica
- Rete fognaria

Note:

Particolarità dell'area di pertinenza:

Vegetazione e colture:

Notizie storiche

Catasto storico : Pontificio

Parrocchia : Cesenatico

Documenti

CLASSIFICAZIONE TIPOLOGICA, DESCRIZIONE, STATO DI CONSERVAZIONE

Codice bene: 008_018_100

Edificio

Codice edificio: 008_018_100

Manufatto

Classificazione tipologica

Tipo bene : bene individuo

Tipologia : Ed. di base (residenziale)

Specifiche : Casa rurale

Note: Tipologia cesenate-riminese.

Strutture edilizie

Numero piani fuori terra :

Strutture verticali :

Altro:

Strutture orizzontali e coperture :

Altro:

Note: I muri sono in mattoni, intonacati. Il manto di copertura è costituito da coppi. E' presente un portico. Le modifiche architettoniche sono incoerenti.

Descrizione

Stato di conservazione : in buone condizioni

Funzione originaria : Funzione abitativa

Uso attuale : Funzione abitativa connessa ad attività agricola

Specifiche uso :

Altro :

Elementi e/o particolarità del paesaggio:

Note: Edificio esistente nel 1740. E' di interesse ambientale e tipologico.

VINCOLO CONSERVATIVO, DISCIPLINA DI INTERVENTO E DESTINAZIONI D'USO

Codice bene: 008_018_100

Codice edificio: 008_018_100

Vincolo conservativo

- Interesse storico-architettonico (Lr n. 20/2000, art. A-9 comma1)
- Pregio storico-culturale e testimoniale (Lr n. 20/2000, art. A-9 comma2)
- Altro insediamento (Lr n. 20/2000, art. A-16)

Note:

Disciplina di intervento

Restauro scientifico

Note:

Destinazioni d'uso ammesse

Prescrizioni particolari

Note rilievo interventi



PROVINCIA DI FORLÌ-CESENA
PIANO TERRITORIALE DI COORDINAMENTO PROVINCIALE



COMUNE DI CESENATICO
PIANO STRUTTURALE COMUNALE - Art. 21 L.R. 20/2000
DISCIPLINA PARTICOLAREGGIATA DEGLI INSEDIAMENTI E
INFRASTRUTTURE STORICI DEL TERRITORIO RURALE

Art. A-8 L.R. 24 marzo 2000, n. 20

SCHEDA DI ANALISI E INDICAZIONI OPERATIVE RELATIVE AGLI EDIFICI DEL TERRITORIO RURALE

Toponimo :

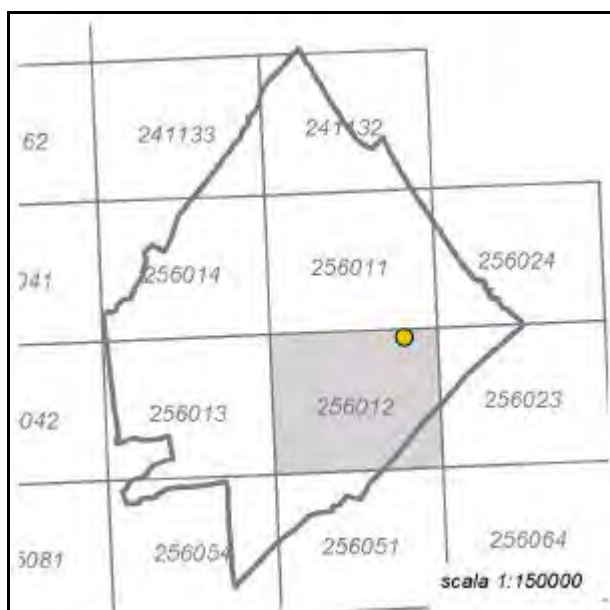
Scheda n. **99**

Toponimo antico :

Codice bene: **008_018_102**



Stralcio catasto storico




Quadro d'unione CTR 1:5000



Stralcio CTR foglio: 256012



Rilievo ricavato da controllo in loco



LOCALIZZAZIONE, VINCOLI, ACCESSIBILITA', UTENZE E NOTIZIE STORICHE

Viabilità urbana

Via: Fiorentina

Numero: 65

Viabilità extraurbana

Nome strada:

Riferimento viabilistico:

Riferimenti geografici

Sistema di riferimento: UTM fuso 32

Quota (slm): 2

Coordinata Est : 772.488,54

Coordinata Nord : 4.896.876,29

Riferimenti cartografici

Carta Tecnica Regionale

Foglio: 256012

Scala 1: 5000

Anno: 1985

Catasto Terreni

Foglio: 38

Mappale: 7

Particelle:

PRG

Tavola n.: 8_9

Scheda n.: 102

Anno: 1998

Vincoli derivanti dalla pianificazione sovraordinata

Unità di paesaggio (Art. 6 PTCP): UDP6b-Paesaggio agricolo del retroterra costiero

Sistemi, zone ed elementi strutturanti la forma del territorio (da Art.9 ad Art.25 PTCP):

Art9_pianura

Art11

Limitazioni dell'attività di trasformazione e d'uso derivante dall'instabilità o dalla permeabilità dei terreni (da Art.26 ad Art.29 PTCP):

Art27

Art28-b

Parchi regionali, riserve naturali, aree naturali protette (Art. 30 PTCP): il fabbricato non ricade all'interno di queste are

Progetti di tutela, recupero e valorizzazione (Art. 32 PTCP)

P.A.I.

Art. Piano di Bacino:

Siti di importanza comunitaria (SIC) Note:

Zone di protezione speciale (ZPS) Note:

Ambiti agricoli periurbani (Art. 75 PTCP)

Note:

Vincoli legislativi

Accessibilità della struttura insediativa

Accessibilità:

Specifiche relative all'accessibilità:

Condizioni stradali:

Note:

Utenze

- Rete acquedottistica
- Rete gas
- Rete telefono
- Rete elettrica
- Rete fognaria

Note:

Particolarità dell'area di pertinenza:

Vegetazione e colture:

Notizie storiche

Catasto storico : Pontificio

Parrocchia : Cesenatico

Documenti

CLASSIFICAZIONE TIPOLOGICA, DESCRIZIONE, STATO DI CONSERVAZIONE

Codice bene: 008_018_102

Edificio

Codice edificio: 008_018_102

Manufatto

Classificazione tipologica

Tipo bene : bene individuo

Tipologia : Ed. di base (residenziale)

Specifiche : Casa rurale

Note: Tipologia cesenate-riminese.

Strutture edilizie

Numero piani fuori terra :

Strutture verticali :

Altro:

Strutture orizzontali e coperture :

Altro:

Note: I muri sono in mattoni e pietrame, intonacati. I solai è in ferro. Il manto di copertura è costituito da coppi. E' presente un portico. Le modifiche architettoniche sono incoerenti, quelle tipologiche sono disorganiche.

Descrizione

Stato di conservazione : in buone condizioni

Funzione originaria : Funzione abitativa

Uso attuale : Funzione abitativa connessa ad attività agricola

Specifiche uso :

Altro :

Elementi e/o particolarità del paesaggio:

Note: Edificio esistente nel 1740. E' di interesse ambientale e tipologico.

VINCOLO CONSERVATIVO, DISCIPLINA DI INTERVENTO E DESTINAZIONI D'USO

Codice bene: 008_018_102

Codice edificio: 008_018_102

Vincolo conservativo

- Interesse storico-architettonico (Lr n. 20/2000, art. A-9 comma1)
- Pregio storico-culturale e testimoniale (Lr n. 20/2000, art. A-9 comma2)
- Altro insediamento (Lr n. 20/2000, art. A-16)

Note:

Disciplina di intervento

Restauro scientifico

Note:

Destinazioni d'uso ammesse

Prescrizioni particolari

Note rilievo interventi



PROVINCIA DI FORLÌ-CESENA

PIANO TERRITORIALE DI COORDINAMENTO PROVINCIALE



COMUNE DI CESENATICO

PIANO STRUTTURALE COMUNALE - Art. 21 L.R. 20/2000

**DISCIPLINA PARTICOLAREGGIATA DEGLI INSEDIAMENTI E
INFRASTRUTTURE STORICI DEL TERRITORIO RURALE**

Art. A-8 L.R. 24 marzo 2000, n. 20

SCHEDA DI ANALISI E INDICAZIONI OPERATIVE RELATIVE AGLI EDIFICI DEL TERRITORIO RURALE

Toponimo : **C. GRASSINI**

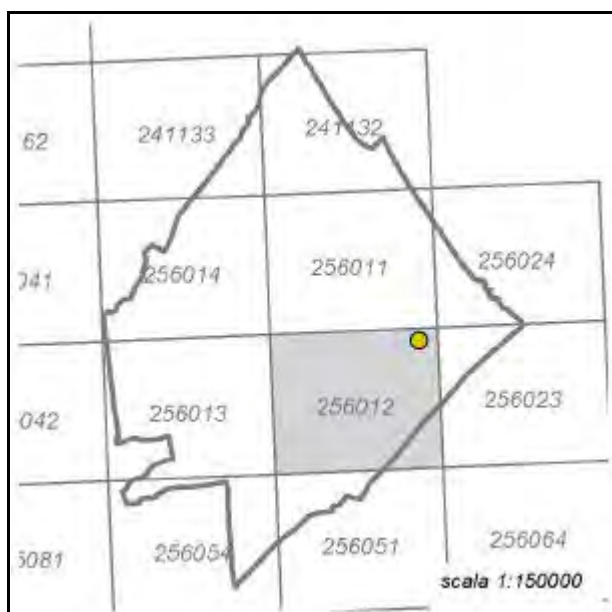
Scheda n. **100**

Toponimo antico :

Codice bene: **008_018_103**



Stralcio catasto storico



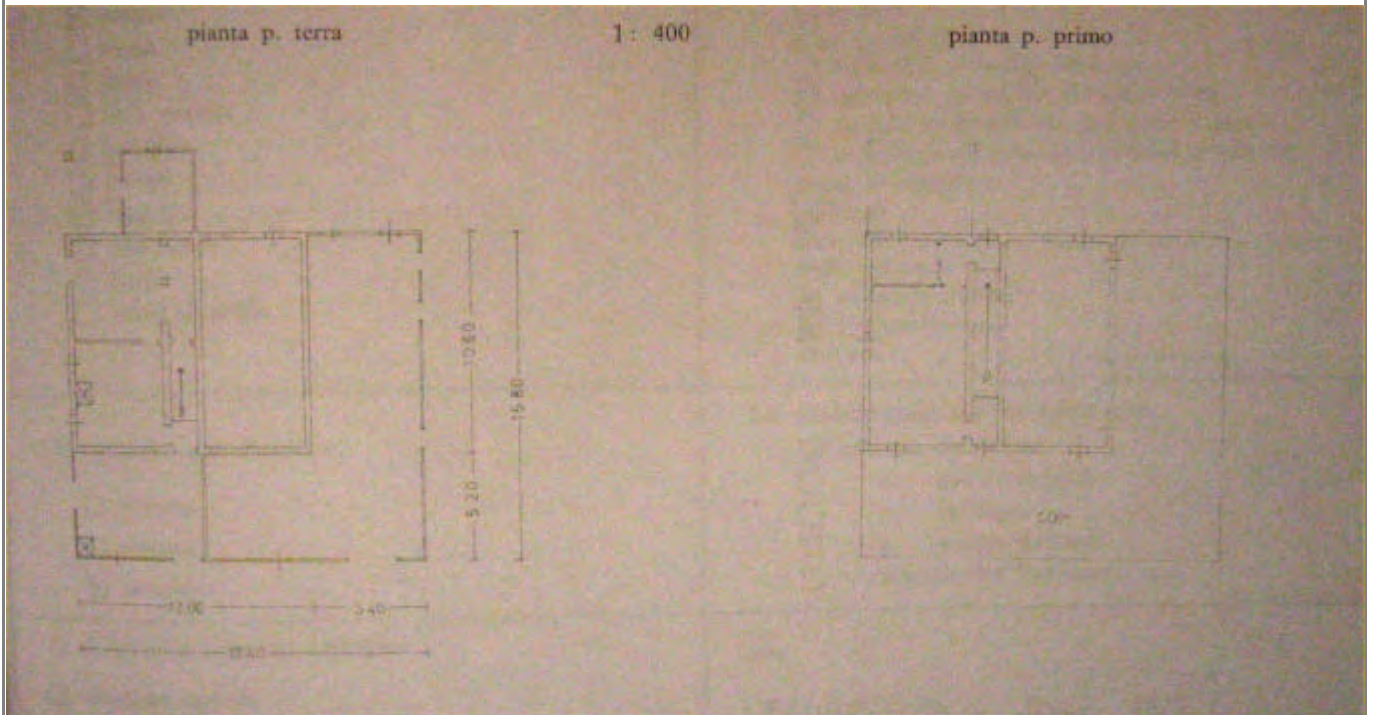
Quadro d'unione CTR 1:5000



Stralcio CTR foglio: 256012



Rilievo ricavato da controllo in loco



LOCALIZZAZIONE, VINCOLI, ACCESSIBILITA', UTENZE E NOTIZIE STORICHE

Viabilità urbana

Via: Fiorentina

Numero: 73

Viabilità extraurbana

Nome strada:

Riferimento viabilistico:

Riferimenti geografici

Sistema di riferimento: UTM fuso 32

Quota (slm): 1

Coordinata Est : 772.779,87

Coordinata Nord : 4.896.805,42

Riferimenti cartografici

Carta Tecnica Regionale

Foglio: 256012

Scala 1: 5000

Anno: 1985

Catasto Terreni

Foglio: 38

Mappale: 13; 141

Particelle:

PRG

Tavola n.: 8_9

Scheda n.: 103

Anno: 1998

Vincoli derivanti dalla pianificazione sovraordinata

Unità di paesaggio (Art. 6 PTCP): UDP6b-Paesaggio agricolo del retroterra costiero

Sistemi, zone ed elementi strutturanti la forma del territorio (da Art.9 ad Art.25 PTCP):

Art9_pianura

Art11

Limitazioni dell'attività di trasformazione e d'uso derivante dall'instabilità o dalla permeabilità dei terreni (da Art.26 ad Art.29 PTCP):

Art27

Art28-b

Parchi regionali, riserve naturali, aree naturali protette (Art. 30 PTCP): il fabbricato non ricade all'interno di queste are

Progetti di tutela, recupero e valorizzazione (Art. 32 PTCP)

P.A.I.

Art. Piano di Bacino:

Siti di importanza comunitaria (SIC) Note:

Zone di protezione speciale (ZPS) Note:

Ambiti agricoli periurbani (Art. 75 PTCP)

Note:

Vincoli legislativi

Accessibilità della struttura insediativa

Accessibilità:

Specifiche relative all'accessibilità:

Condizioni stradali:

Note:

Utenze

- Rete acquedottistica
- Rete gas
- Rete telefono
- Rete elettrica
- Rete fognaria

Note:

Particolarità dell'area di pertinenza:

Vegetazione e colture:

Notizie storiche

Catasto storico : Pontificio

Parrocchia : Cesenatico

Documenti

CLASSIFICAZIONE TIPOLOGICA, DESCRIZIONE, STATO DI CONSERVAZIONE

Codice bene: 008_018_103

Edificio

Codice edificio: 008_018_103

Manufatto

Classificazione tipologica

Tipo bene : bene individuo

Tipologia : Ed. di base (residenziale)

Specifiche : Casa rurale

Note: Tipologia cesentae-riminese.

Strutture edilizie

Numero piani fuori terra :

Strutture verticali :

Altro:

Strutture orizzontali e coperture :

Altro:

Note: I muri sono in mattoni, intonacati. I solai sono monorditi con tavolato di legno e cotto. Il manto di copertura è costituito da coppi e le architravature sono ad arco in mattoni ed in piano in legno. E' presente un portico. Le modifiche architettoniche sono incoerenti, quelle tipologiche sono disorganiche.

Descrizione

Stato di conservazione : recentemente risanato

Funzione originaria : Funzione abitativa

Uso attuale : Funzione abitativa connessa ad attività agricola

Specifiche uso :

Altro :

Elementi e/o particolarità del paesaggio:

Note: Edificio costruito tra il 1830 ed il 1920. E' stato recentemente ristrutturato in parte. E' di interesse ambientale. I proprietari sono i sig.ri Missiroli Vasento e Bazzocchi Bruno (residente a Cesena).

VINCOLO CONSERVATIVO, DISCIPLINA DI INTERVENTO E DESTINAZIONI D'USO

Codice bene: 008_018_103

Codice edificio: 008_018_103

Vincolo conservativo

- Interesse storico-architettonico (Lr n. 20/2000, art. A-9 comma1)
- Pregio storico-culturale e testimoniale (Lr n. 20/2000, art. A-9 comma2)
- Altro insediamento (Lr n. 20/2000, art. A-16)

Note:

Disciplina di intervento

Restauro e risanamento conservativo di tipo B

Note:

Destinazioni d'uso ammesse

Prescrizioni particolari

Note rilievo interventi



PROVINCIA DI FORLÌ-CESENA
PIANO TERRITORIALE DI COORDINAMENTO PROVINCIALE



COMUNE DI CESENATICO
PIANO STRUTTURALE COMUNALE - Art. 21 L.R. 20/2000
DISCIPLINA PARTICOLAREGGIATA DEGLI INSEDIAMENTI E
INFRASTRUTTURE STORICI DEL TERRITORIO RURALE

Art. A-8 L.R. 24 marzo 2000, n. 20

SCHEDA DI ANALISI E INDICAZIONI OPERATIVE RELATIVE AGLI EDIFICI DEL TERRITORIO RURALE

Toponimo : **C. MONTI - PODERE MINGUZZI**

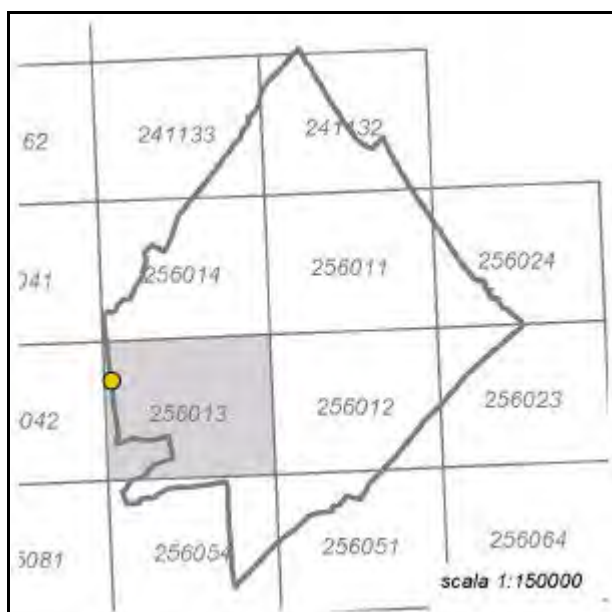
Scheda n. **101**

Toponimo antico :

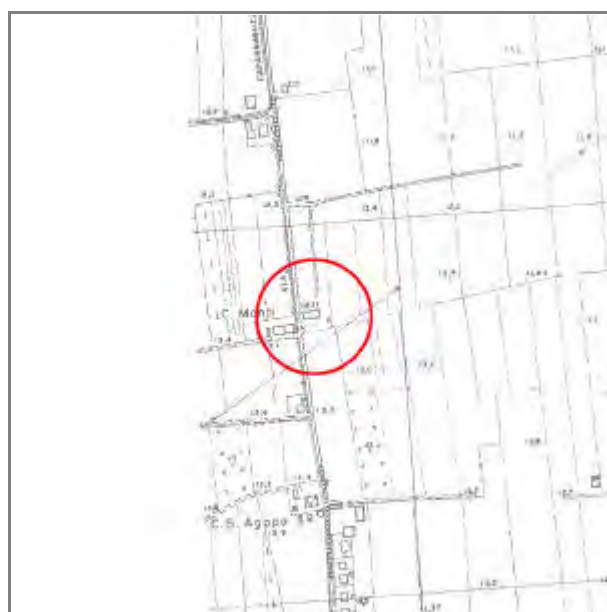
Codice bene: **008_018_104**



Stralcio catasto storico




Quadro d'unione CTR 1:5000



Stralcio CTR foglio: 256013



Rilievo ricavato da controllo in loco



LOCALIZZAZIONE, VINCOLI, ACCESSIBILITA', UTENZE E NOTIZIE STORICHE

Viabilità urbana

Via: Capannaguzzo

Numero: 40

Viabilità extraurbana

Nome strada:

Riferimento viabilistico:

Riferimenti geografici

Sistema di riferimento: UTM fuso 32

Quota (slm): 13

Coordinata Est : 766.662,92

Coordinata Nord : 4.896.011,17

Riferimenti cartografici

Carta Tecnica Regionale

Foglio: 256013

Scala 1: 5000

Anno: 1985

Catasto Terreni

Foglio: 24

Mappale: 5

Particelle:

PRG

Tavola n.: 8_11

Scheda n.: 104

Anno: 1998

Vincoli derivanti dalla pianificazione sovraordinata

Unità di paesaggio (Art. 6 PTCP): UDP6a-Paesaggio della pianura agricola pianificata

Sistemi, zone ed elementi strutturanti la forma del territorio (da Art.9 ad Art.25 PTCP):

Art9_pianura

Art11

Art21b_21c

Limitazioni dell'attività di trasformazione e d'uso derivante dall'instabilità o dalla permeabilità dei terreni (da Art.26 ad Art.29 PTCP):

Art27

Art28-b

Parchi regionali, riserve naturali, aree naturali protette (Art. 30 PTCP): il fabbricato non ricade all'interno di queste are

Progetti di tutela, recupero e valorizzazione (Art. 32 PTCP)

P.A.I.

Art. Piano di Bacino:

Siti di importanza comunitaria (SIC) Note:

Zone di protezione speciale (ZPS) Note:

Ambiti agricoli periurbani (Art. 75 PTCP)

Note:

Vincoli legislativi

Accessibilità della struttura insediativa

Accessibilità:

Specifiche relative all'accessibilità:

Condizioni stradali:

Note:

Utenze

- Rete acquedottistica
- Rete gas
- Rete telefono
- Rete elettrica
- Rete fognaria

Note:

Particolarità dell'area di pertinenza:

Vegetazione e colture:

Notizie storiche

Catasto storico : Pontificio

Parrocchia : Cesenatico

Documenti

CLASSIFICAZIONE TIPOLOGICA, DESCRIZIONE, STATO DI CONSERVAZIONE

Codice bene: 008_018_104

Edificio

Codice edificio: 008_018_104

Manufatto

Classificazione tipologica

Tipo bene : bene individuo

Tipologia : Ed. di base (residenziale)

Specifiche : Casa rurale

Note: Tipologia cesenate-riminese.

Strutture edilizie

Numero piani fuori terra :

Strutture verticali :

Altro:

Strutture orizzontali e coperture :

Altro:

Note: I muri sono in mattoni e pietrame, intonacati. I solai sono su orditura secondaria e i pavimenti in cotto. Il manto di copertura è costituito da coppi. E' presente un portico. Le modifiche architettoniche sono coerenti.

Descrizione

Stato di conservazione : cattivo

Funzione originaria : Funzione abitativa

Uso attuale : Funzione abitativa connessa ad attività agricola

Specifiche uso :

Altro :

Elementi e/o particolarità del paesaggio:

Note: Edificio esistente nel 1740. E' di interesse ambientale e tipologico. La proprietaria è la sig.ra Monti Maria Teresa, residente in via Oberdan a Forlimpopoli.

VINCOLO CONSERVATIVO, DISCIPLINA DI INTERVENTO E DESTINAZIONI D'USO

Codice bene: 008_018_104

Codice edificio: 008_018_104

Vincolo conservativo

- Interesse storico-architettonico (Lr n. 20/2000, art. A-9 comma1)
- Pregio storico-culturale e testimoniale (Lr n. 20/2000, art. A-9 comma2)
- Altro insediamento (Lr n. 20/2000, art. A-16)

Note:

Disciplina di intervento

Restauro scientifico

Note:

Destinazioni d'uso ammesse

Prescrizioni particolari

Note rilievo interventi
