



PROVINCIA DI FORLÌ-CESENA

VARIANTE INTEGRATIVA AL PIANO TERRITORIALE DI COORDINAMENTO PROVINCIALE

Approvato con delibera C.P. n.68886/149 del 14/09/2006

Attuazione dell'art.26 della L.R. 20/2000 e s.m.i.



COMUNE DI CESENATICO

PIANO STRUTTURALE COMUNALE

Attuazione degli artt.21 e 28 della L.R. 20/2000 e s.m.i.

SCHEDA DI ANALISI ED INDICAZIONI OPERATIVE RELATIVE AGLI EDIFICI DEL TERRITORIO RURALE

ELABORATO

D2.SR

Volume 2/6



PROVINCIA DI FORLÌ-CESENA

VARIANTE INTEGRATIVA AL PIANO TERRITORIALE DI COORDINAMENTO PROVINCIALE

Approvato con delibera C.P. n.68886/149 del 14/09/2006

Attuazione dell'art.26 della L.R. 20/2000 e s.m.i.



COMUNE DI CESENATICO

PIANO STRUTTURALE COMUNALE

Attuazione degli artt.21 e 28 della L.R. 20/2000 e s.m.i.

SCHEDE DI ANALISI ED INDICAZIONI OPERATIVE RELATIVE AGLI EDIFICI DEL TERRITORIO RURALE

ELABORATO

D2.SR

Volume 2/6

RESPONSABILE E COORDINATORE DELLA VARIANTE INTEGRATIVA AL PIANO

Gabrielli Roberto - Dirigente Servizio Pianificazione Territoriale della Provincia di Forlì-Cesena

GRUPPO DI LAVORO VARIANTE INTEGRATIVA AL P.T.C.P. / P.S.C.

Babalini Daniele - Bagnoli Matteo - Biondi Alessandro - Cantagalli Melissa - Ceredi Davide - Ciani Giuliana - Fabbri Susanna - Giusti Monica - Guidazzi Alessandra - Iacuzzi Silvia - Misericchi Raffaele - Mondini Anna - Pollini Patrizia - Santandrea Silvano - Savini Simona - Turrone Marcello - Valenti Laura

APPORTI SPECIALISTICI

SERVIZI PROVINCIALI:

Ambiente - Agricoltura e Spazio rurale - Infrastrutture Viarie, Mobilità, Trasporti e Gestione strade di Forlì e Cesena - Programmazione, Artigianato, Commercio, Turismo, Statistica

ENTI E SOCIETA' DI SERVIZI:

Regione Emilia-Romagna - Autorità dei Bacini Regionali Romagnoli - Autorità Interregionale di Bacino Marecchia-Cona - Autorità di Bacino del Fiume Tevere - Servizio Tecnico Bacino Fiumi Romagnoli - Servizio Tecnico Bacini Conca e Marecchia - Direzione Regionale per i Beni Culturali e Paesaggistici dell' Emilia-Romagna - Soprintendenza per i Beni Architettonici e Paesaggistici di Ravenna - Soprintendenza per i Beni Archeologici dell'Emilia-Romagna - Istituto per i beni artistici culturali e naturali - Consorzio di Bonifica Savio-Rubicone - CCIAA di Forlì-Cesena - HERA di Forlì-Cesena - TERNA

GRUPPO DI LAVORO PER LA FORMAZIONE DEI PIANI STRUTTURALI COMUNALI

	Coordinatori Provinciali:	Referenti Comunali:
Cesenatico Gambettola	Gabrielli Roberto	Barducci Manuela Bernardi Marcello
Borghi Sogliano al Rubicone	Mondini Anna	Bardi Marco Pasini Alice
Mercato Saraceno	Guidazzi Alessandra	Ercolani Anna
Roncofreddo Verghereto	Pollini Patrizia	Lombardi Tomaso - Biondi Roberta Zizzi Pierangela - Collaboratore: Lazzari Carlo

Referente della Comunità Montana dell'Appennino Cesenate: Barchi Mirta



PROVINCIA DI FORLÌ-CESENA

PIANO TERRITORIALE DI COORDINAMENTO PROVINCIALE



COMUNE DI CESENATICO

PIANO STRUTTURALE COMUNALE - Art. 21 L.R. 20/2000

**DISCIPLINA PARTICOLAREGGIATA DEGLI INSEDIAMENTI E
INFRASTRUTTURE STORICI DEL TERRITORIO RURALE**

Art. A-8 L.R. 24 marzo 2000, n. 20


SCHEDA DI ANALISI E INDICAZIONI OPERATIVE RELATIVE AGLI EDIFICI DEL TERRITORIO RURALE

Toponimo :

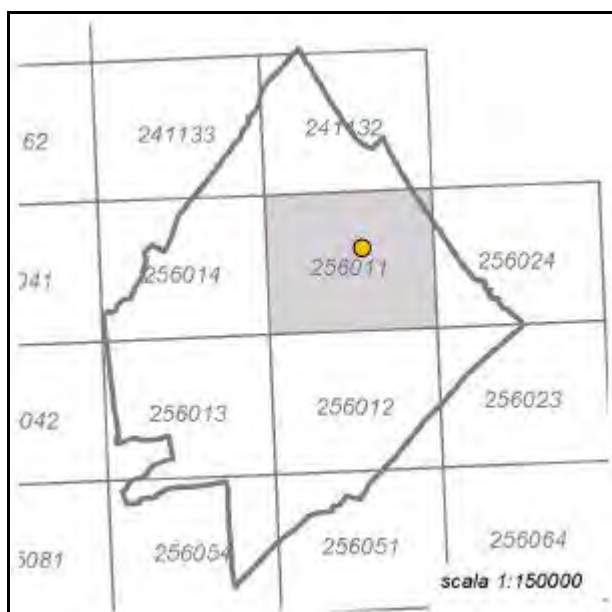
Scheda n. **32**

Toponimo antico :

Codice bene: **008_018_033**



Stralcio catasto storico




Quadro d'unione CTR 1:5000



Stralcio CTR foglio: 256011



Rilievo ricavato da controllo in loco



LOCALIZZAZIONE, VINCOLI, ACCESSIBILITA', UTENZE E NOTIZIE STORICHE

Viabilità urbana

Via: Canale Bonificazione

Numero: 92

Viabilità extraurbana

Nome strada:

Riferimento viabilistico:

Riferimenti geografici

Sistema di riferimento: UTM fuso 32

Quota (slm): 1

Coordinata Est : 771.650,19

Coordinata Nord : 4.898.648,94

Riferimenti cartografici

Carta Tecnica Regionale

Foglio: 256011

Scala 1: 5000

Anno: 1985

Catasto Terreni

Foglio: 14

Mappale: 52

Particelle:

PRG

Tavola n.: 8_6

Scheda n.: 033

Anno: 1998

Vincoli derivanti dalla pianificazione sovraordinata

Unità di paesaggio (Art. 6 PTCP): UDP6b-Paesaggio agricolo del retroterra costiero

Sistemi, zone ed elementi strutturanti la forma del territorio (da Art.9 ad Art.25 PTCP):

Art9_pianura

Art11

Limitazioni dell'attività di trasformazione e d'uso derivante dall'instabilità o dalla permeabilità dei terreni (da Art.26 ad Art.29 PTCP):

Art27

Art28-b

Parchi regionali, riserve naturali, aree naturali protette (Art. 30 PTCP): il fabbricato non ricade all'interno di queste are

Progetti di tutela, recupero e valorizzazione (Art. 32 PTCP)

P.A.I.

Art. Piano di Bacino:

Siti di importanza comunitaria (SIC) Note:

Zone di protezione speciale (ZPS) Note:

Ambiti agricoli periurbani (Art. 75 PTCP)

Note:

Vincoli legislativi

Accessibilità della struttura insediativa

Accessibilità:

Specifiche relative all'accessibilità:

Condizioni stradali:

Note:

Utenze

- Rete acquedottistica
- Rete gas
- Rete telefono
- Rete elettrica
- Rete fognaria

Note:

Particolarità dell'area di pertinenza:

Vegetazione e colture:

Notizie storiche

Catasto storico : Pontificio

Parrocchia : Cesenatico

Documenti

CLASSIFICAZIONE TIPOLOGICA, DESCRIZIONE, STATO DI CONSERVAZIONE

Codice bene: 008_018_033

Edificio

Codice edificio: 008_018_033

Manufatto

Classificazione tipologica

Tipo bene : bene individuo

Tipologia : Ed. di base (residenziale)

Specifiche : Casa rurale

Note: Tipologia forlivese.

Strutture edilizie

Numero piani fuori terra :

Strutture verticali :

Altro:

Strutture orizzontali e coperture :

Altro:

Note: I muri sono in mattone, intonacati. Il manto di copertura è costituito da coppi. Le modifiche architettoniche sono incoerenti.

Descrizione

Stato di conservazione : complessivamente mediocre

Funzione originaria : Funzione abitativa

Uso attuale : Funzione abitativa connessa ad attività agricola

Specifiche uso :

Altro :

Elementi e/o particolarità del paesaggio:

Note: Edificio costruito dopo il 1920. Non è di alcun interesse.

VINCOLO CONSERVATIVO, DISCIPLINA DI INTERVENTO E DESTINAZIONI D'USO

Codice bene: 008_018_033

Codice edificio: 008_018_033

Vincolo conservativo

- Interesse storico-architettonico (Lr n. 20/2000, art. A-9 comma1)
- Pregio storico-culturale e testimoniale (Lr n. 20/2000, art. A-9 comma2)
- Altro insediamento (Lr n. 20/2000, art. A-16)

Note:

Disciplina di intervento

Ristrutturazione edilizia

Note:

Destinazioni d'uso ammesse

Prescrizioni particolari

Note rilievo interventi



PROVINCIA DI FORLÌ-CESENA

PIANO TERRITORIALE DI COORDINAMENTO PROVINCIALE



COMUNE DI CESENATICO

PIANO STRUTTURALE COMUNALE - Art. 21 L.R. 20/2000

**DISCIPLINA PARTICOLAREGGIATA DEGLI INSEDIAMENTI E
INFRASTRUTTURE STORICI DEL TERRITORIO RURALE**

Art. A-8 L.R. 24 marzo 2000, n. 20


SCHEDA DI ANALISI E INDICAZIONI OPERATIVE RELATIVE AGLI EDIFICI DEL TERRITORIO RURALE

Toponimo :

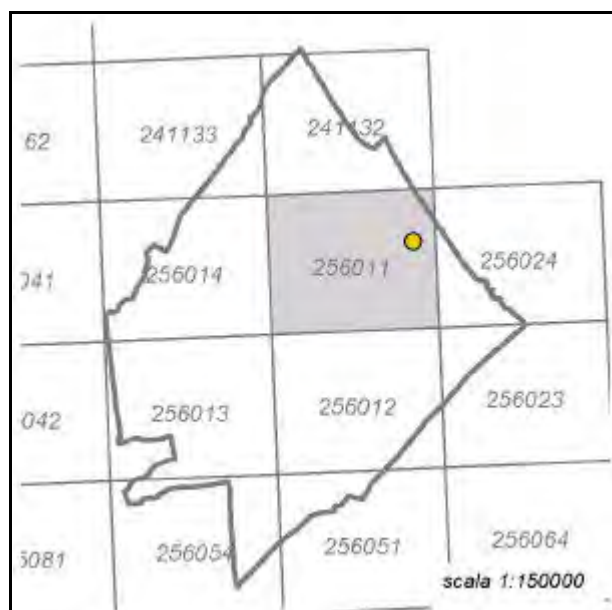
Scheda n. **33**

Toponimo antico :

Codice bene: **008_018_034**



Stralcio catasto storico



Quadro d'unione CTR 1:5000



Stralcio CTR foglio: 256011



LOCALIZZAZIONE, VINCOLI, ACCESSIBILITA', UTENZE E NOTIZIE STORICHE

Viabilità urbana

Via: Cesare Abba

Numero: 104

Viabilità extraurbana

Nome strada:

Riferimento viabilistico:

Riferimenti geografici

Sistema di riferimento: UTM fuso 32

Quota (slm): 2

Coordinata Est : 772.623,21

Coordinata Nord : 4.898.775,88

Riferimenti cartografici

Carta Tecnica Regionale

Foglio: 256011

Scala 1: 5000

Anno: 1985

Catasto Terreni

Foglio: 22

Mappale: 3

Particelle:

PRG

Tavola n.: 8_6

Scheda n.: 034

Anno: 1998

Vincoli derivanti dalla pianificazione sovraordinata

Unità di paesaggio (Art. 6 PTCP): UDP7-Paesaggio della costa

Sistemi, zone ed elementi strutturanti la forma del territorio (da Art.9 ad Art.25 PTCP):

Art11

Art12

Limitazioni dell'attività di trasformazione e d'uso derivante dall'instabilità o dalla permeabilità dei terreni (da Art.26 ad Art.29 PTCP):

Art27

Art28-b

Parchi regionali, riserve naturali, aree naturali protette (Art. 30 PTCP):

Progetti di tutela, recupero e valorizzazione (Art. 32 PTCP)

P.A.I.

Art. Piano di Bacino:

Siti di importanza comunitaria (SIC) Note:

Zone di protezione speciale (ZPS) Note:

Ambiti agricoli periurbani (Art. 75 PTCP)

Note:

Vincoli legislativi

Accessibilità della struttura insediativa

Accessibilità:

Specifiche relative all'accessibilità:

Condizioni stradali:

Note:

Utenze

- Rete acquedottistica
- Rete gas
- Rete telefono
- Rete elettrica
- Rete fognaria

Note:

Particolarità dell'area di pertinenza:

Vegetazione e colture:

Notizie storiche

Catasto storico : Pontificio

Parrocchia : Cesenatico

Documenti

CLASSIFICAZIONE TIPOLOGICA, DESCRIZIONE, STATO DI CONSERVAZIONE

Codice bene: 008_018_034

Edificio

Codice edificio: 008_018_034

Manufatto

Classificazione tipologica

Tipo bene : bene individuo

Tipologia : Ed. di base (residenziale)

Specifiche : Casa rurale

Note:

Strutture edilizie

Numero piani fuori terra :

Strutture verticali :

Altro:

Strutture orizzontali e coperture :

Altro:

Note:

Descrizione

Stato di conservazione :

Funzione originaria :

Uso attuale :

Specifiche uso :

Altro :

Elementi e/o particolarità del paesaggio:

Note: Edificio situato in prossimità del parco pubblico di Levante. E' di proprietà del Comune di Cesena.

VINCOLO CONSERVATIVO, DISCIPLINA DI INTERVENTO E DESTINAZIONI D'USO

Codice bene: 008_018_034

Codice edificio: 008_018_034

Vincolo conservativo

- Interesse storico-architettonico (Lr n. 20/2000, art. A-9 comma1)
- Pregio storico-culturale e testimoniale (Lr n. 20/2000, art. A-9 comma2)
- Altro insediamento (Lr n. 20/2000, art. A-16)

Note:

Disciplina di intervento

Restauro e risanamento conservativo di tipo B

Note:

Destinazioni d'uso ammesse

Prescrizioni particolari

Note rilievo interventi



PROVINCIA DI FORLÌ-CESENA
PIANO TERRITORIALE DI COORDINAMENTO PROVINCIALE



COMUNE DI CESENATICO
PIANO STRUTTURALE COMUNALE - Art. 21 L.R. 20/2000
DISCIPLINA PARTICOLAREGGIATA DEGLI INSEDIAMENTI E
INFRASTRUTTURE STORICI DEL TERRITORIO RURALE

Art. A-8 L.R. 24 marzo 2000, n. 20

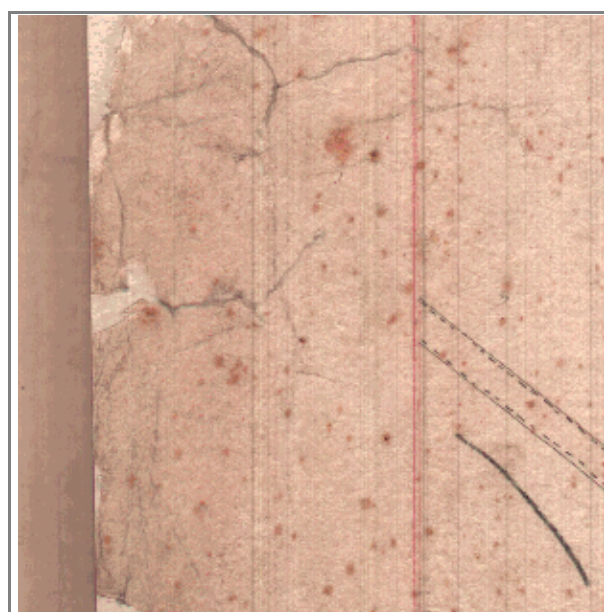
SCHEDA DI ANALISI E INDICAZIONI OPERATIVE RELATIVE AGLI EDIFICI DEL TERRITORIO RURALE

Toponimo : **C. MARANI**

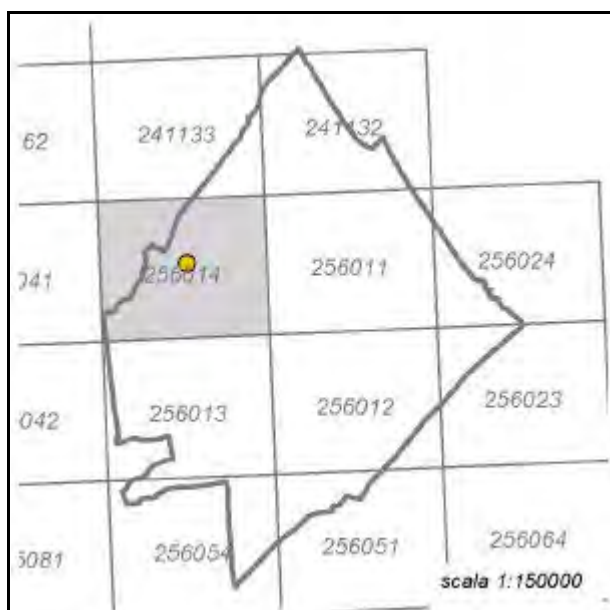
Scheda n. **34**

Toponimo antico :

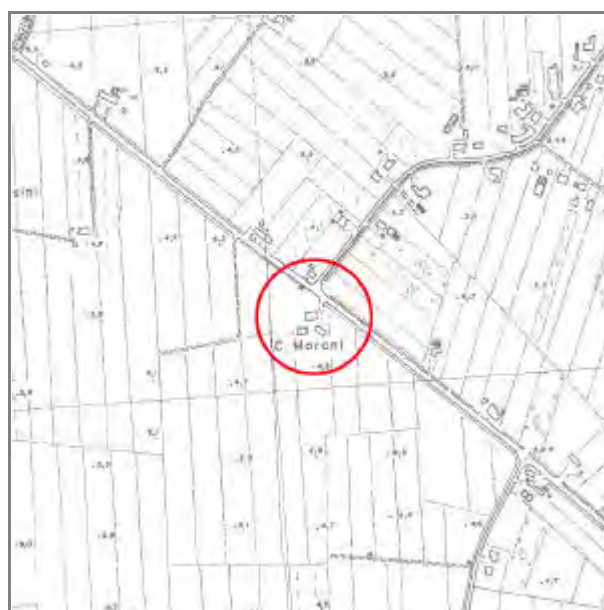
Codice bene: **008_018_035**



Stralcio catasto storico



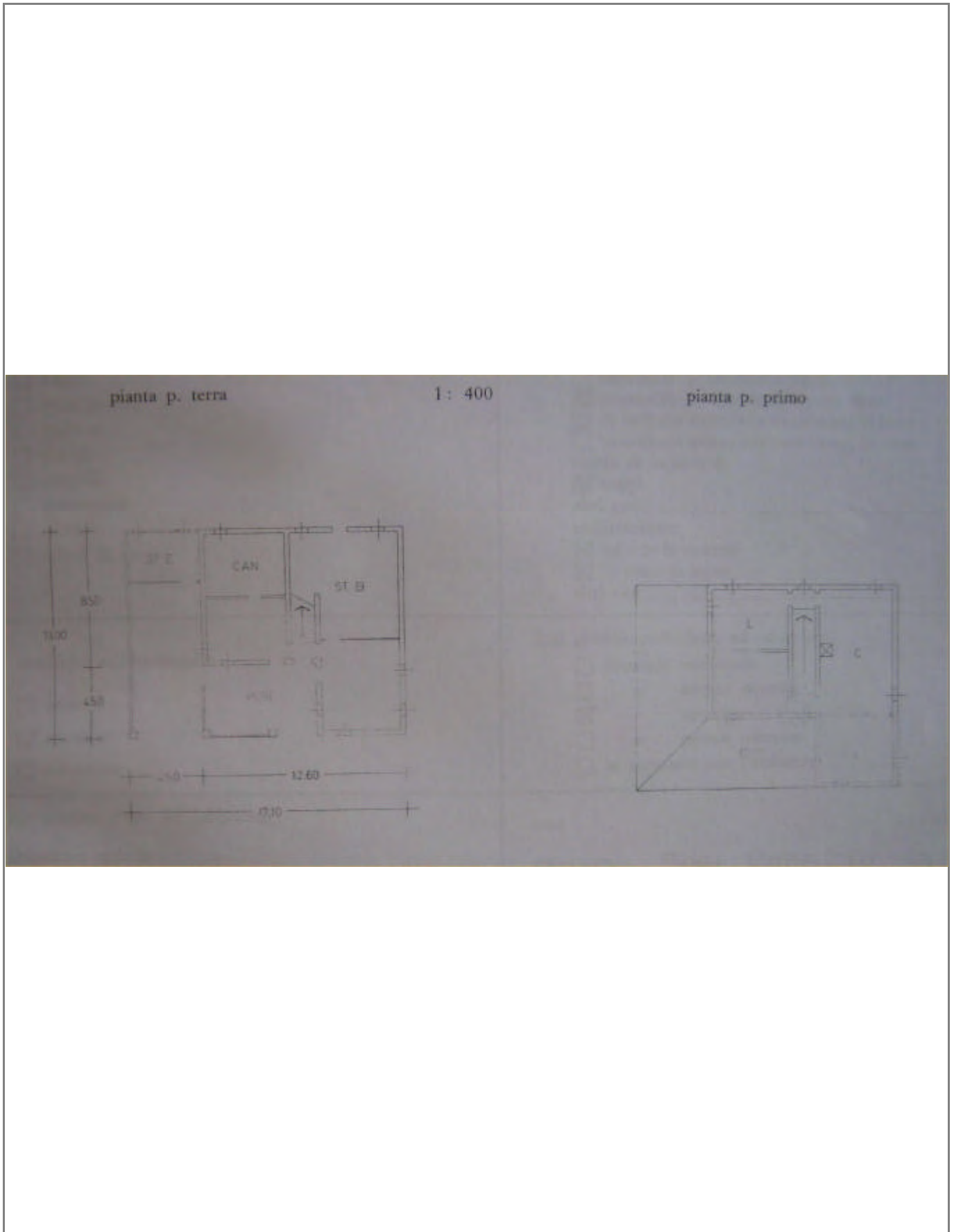
Quadro d'unione CTR 1:5000



Stralcio CTR foglio: 256014



Rilievo ricavato da controllo in loco



LOCALIZZAZIONE, VINCOLI, ACCESSIBILITA', UTENZE E NOTIZIE STORICHE

Viabilità urbana

Via: S. Pellegrino

Numero: 119

Viabilità extraurbana

Nome strada:

Riferimento viabilistico:

Riferimenti geografici

Sistema di riferimento: UTM fuso 32

Quota (slm): 5

Coordinata Est : 768.169,38

Coordinata Nord : 4.898.346,88

Riferimenti cartografici

Carta Tecnica Regionale

Foglio: 256014

Scala 1: 5000

Anno: 1985

Catasto Terreni

Foglio: 16

Mappale: 7

Particelle:

PRG

Tavola n.: 8_4

Scheda n.: 035

Anno: 1998

Vincoli derivanti dalla pianificazione sovraordinata

Unità di paesaggio (Art. 6 PTCP): UDP6a-Paesaggio della pianura agricola pianificata

Sistemi, zone ed elementi strutturanti la forma del territorio (da Art.9 ad Art.25 PTCP):

Art9_pianura

Art11

Art21b_21c

Limitazioni dell'attività di trasformazione e d'uso derivante dall'instabilità o dalla permeabilità dei terreni (da Art.26 ad Art.29 PTCP):

Art27

Art28-b

Parchi regionali, riserve naturali, aree naturali protette (Art. 30 PTCP): il fabbricato non ricade all'interno di queste are

Progetti di tutela, recupero e valorizzazione (Art. 32 PTCP)

P.A.I.

Art. Piano di Bacino:

Siti di importanza comunitaria (SIC) Note:

Zone di protezione speciale (ZPS) Note:

Ambiti agricoli periurbani (Art. 75 PTCP)

Note:

Vincoli legislativi

Accessibilità della struttura insediativa

Accessibilità:

Specifiche relative all'accessibilità:

Condizioni stradali:

Note:

Utenze

- Rete acquedottistica
- Rete gas
- Rete telefono
- Rete elettrica
- Rete fognaria

Note:

Particolarità dell'area di pertinenza:

Vegetazione e colture:

Notizie storiche

Catasto storico : Pontificio

Parrocchia : Cesenatico

Documenti

CLASSIFICAZIONE TIPOLOGICA, DESCRIZIONE, STATO DI CONSERVAZIONE

Codice bene: 008_018_035

Edificio

Codice edificio: 008_018_035

Manufatto

Classificazione tipologica

Tipo bene : bene individuo

Tipologia : Ed. di base (residenziale)

Specifiche : Casa rurale

Note: Tipologia cesenate-riminese.

Strutture edilizie

Numero piani fuori terra :

Strutture verticali :

Altro:

Strutture orizzontali e coperture :

Altro:

Note: I muri sono in mattone, intonacati. I solai sono monorditi con tavolato di legno e cotto. Il manto di copertura è costituito da coppi e le architravature sono ad arco in mattoni ed in piano in legno. E' presente un portico. Le modifiche architettoniche sono coerenti, quelle tipologiche sono disorganiche.

Descrizione

Stato di conservazione : cattivo

Funzione originaria : Funzione abitativa

Uso attuale : Funzione non abitativa

Specifiche uso :

Altro :

Elementi e/o particolarità del paesaggio:

Note: Edificio costruito tra il 1830 ed il 1920. Il proprietario è Boni Roberto ed abita nella casa nuova di fianco; pertanto l'edificio è adibito a servizio. E' di interesse tipologico.

VINCOLO CONSERVATIVO, DISCIPLINA DI INTERVENTO E DESTINAZIONI D'USO

Codice bene: 008_018_035

Codice edificio: 008_018_035

Vincolo conservativo

- Interesse storico-architettonico (Lr n. 20/2000, art. A-9 comma1)
- Pregio storico-culturale e testimoniale (Lr n. 20/2000, art. A-9 comma2)
- Altro insediamento (Lr n. 20/2000, art. A-16)

Note:

Disciplina di intervento

Restauro e risanamento conservativo di tipo B

Note:

Destinazioni d'uso ammesse

Prescrizioni particolari

Note rilievo interventi



PROVINCIA DI FORLÌ-CESENA

PIANO TERRITORIALE DI COORDINAMENTO PROVINCIALE



COMUNE DI CESENATICO

PIANO STRUTTURALE COMUNALE - Art. 21 L.R. 20/2000

**DISCIPLINA PARTICOLAREGGIATA DEGLI INSEDIAMENTI E
INFRASTRUTTURE STORICI DEL TERRITORIO RURALE**

Art. A-8 L.R. 24 marzo 2000, n. 20

SCHEDA DI ANALISI E INDICAZIONI OPERATIVE RELATIVE AGLI EDIFICI DEL TERRITORIO RURALE

Toponimo :

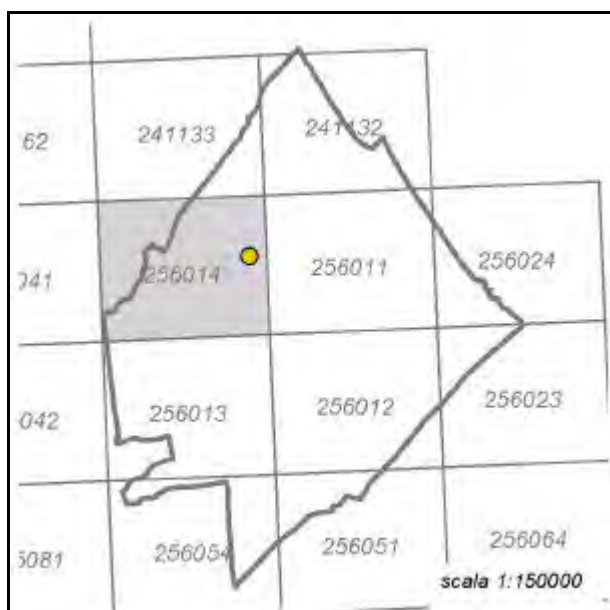
Scheda n. **35**

Toponimo antico :

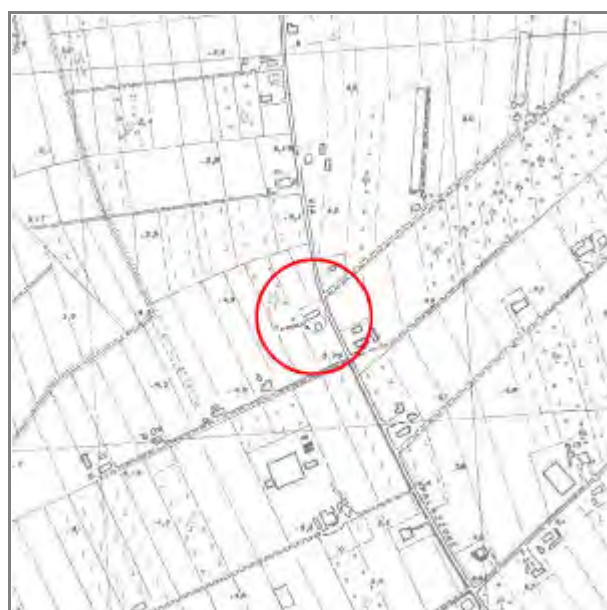
Codice bene: **008_018_036**



Stralcio catasto storico



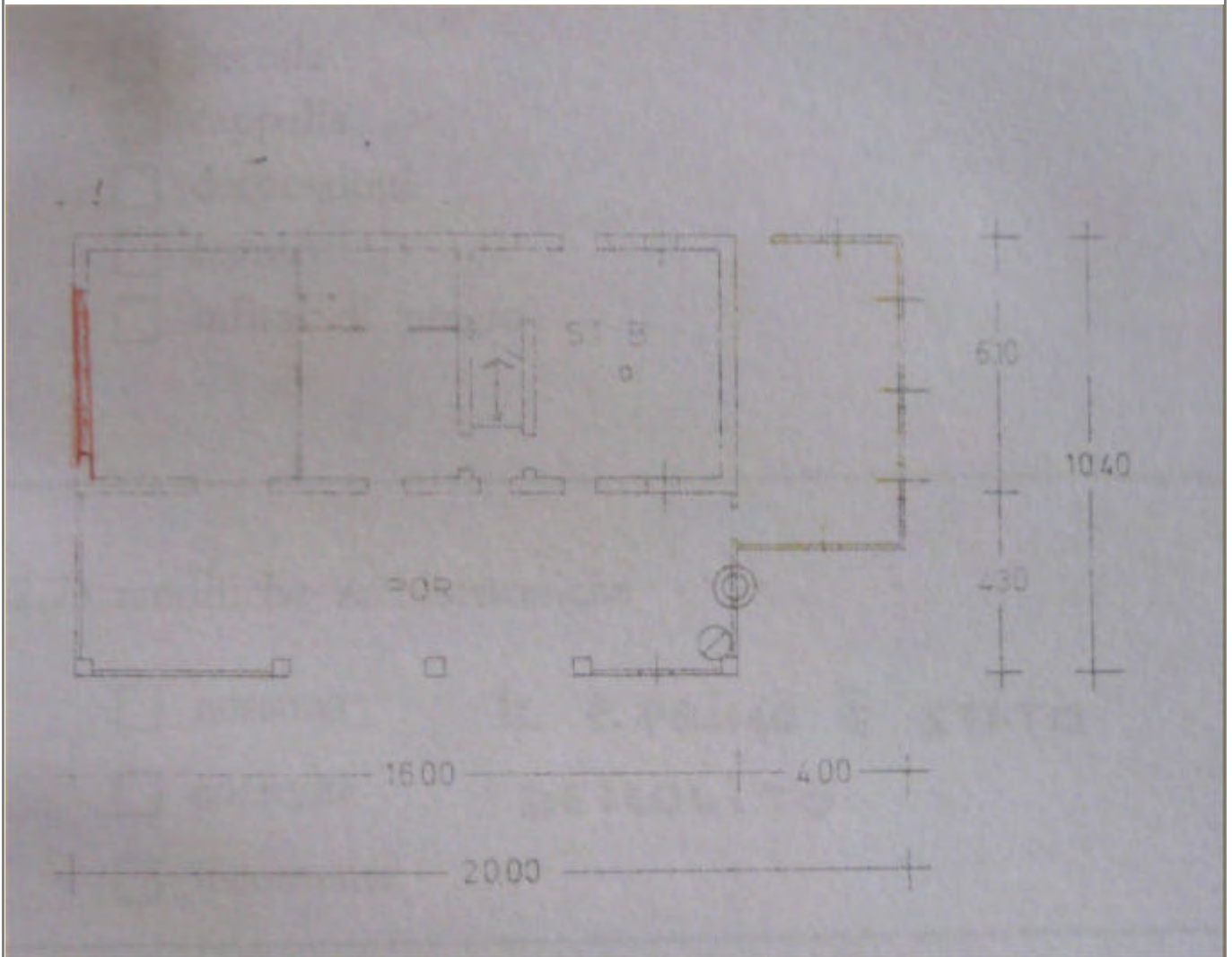
Quadro d'unione CTR 1:5000



Stralcio CTR foglio: 256014



Rilievo ricavato da controllo in loco



LOCALIZZAZIONE, VINCOLI, ACCESSIBILITA', UTENZE E NOTIZIE STORICHE

Viabilità urbana

Via: Palazzone

Numero: 107

Viabilità extraurbana

Nome strada:

Riferimento viabilistico:

Riferimenti geografici

Sistema di riferimento: UTM fuso 32

Quota (slm): 4

Coordinata Est : 769.402,80

Coordinata Nord : 4.898.491,64

Riferimenti cartografici

Carta Tecnica Regionale

Foglio: 256014

Scala 1: 5000

Anno: 1985

Catasto Terreni

Foglio: 17

Mappale: 11

Particelle:

PRG

Tavola n.: 8_5

Scheda n.: 036

Anno: 1998

Vincoli derivanti dalla pianificazione sovraordinata

Unità di paesaggio (Art. 6 PTCP): UDP6b-Paesaggio agricolo del retroterra costiero

Sistemi, zone ed elementi strutturanti la forma del territorio (da Art.9 ad Art.25 PTCP):

Art9_pianura

Art11

Limitazioni dell'attività di trasformazione e d'uso derivante dall'instabilità o dalla permeabilità dei terreni (da Art.26 ad Art.29 PTCP):

Art27

Art28-b

Parchi regionali, riserve naturali, aree naturali protette (Art. 30 PTCP): il fabbricato non ricade all'interno di queste are

Progetti di tutela, recupero e valorizzazione (Art. 32 PTCP)

P.A.I.

Art. Piano di Bacino:

Siti di importanza comunitaria (SIC) Note:

Zone di protezione speciale (ZPS) Note:

Ambiti agricoli periurbani (Art. 75 PTCP)

Note:

Vincoli legislativi

Accessibilità della struttura insediativa

Accessibilità:

Specifiche relative all'accessibilità:

Condizioni stradali:

Note:

Utenze

- Rete acquedottistica
- Rete gas
- Rete telefono
- Rete elettrica
- Rete fognaria

Note:

Particolarità dell'area di pertinenza:

Vegetazione e colture:

Notizie storiche

Catasto storico : Pontificio

Parrocchia : Cesenatico

Documenti

CLASSIFICAZIONE TIPOLOGICA, DESCRIZIONE, STATO DI CONSERVAZIONE

Codice bene: 008_018_036

Edificio

Codice edificio: 008_018_036

Manufatto

Classificazione tipologica

Tipo bene : bene individuo

Tipologia : Ed. di base (residenziale)

Specifiche : Casa rurale

Note: Tipologia cesenate-riminese.

Strutture edilizie

Numero piani fuori terra :

Strutture verticali :

Altro:

Strutture orizzontali e coperture :

Altro:

Note: Il manto di copertura è costituito da coppi ed eternit. E' presente un portico. Il piano primo è stato demolito.

Descrizione

Stato di conservazione : cattivo

Funzione originaria : Funzione abitativa

Uso attuale : Funzione non abitativa

Specifiche uso :

Altro :

Elementi e/o particolarità del paesaggio:

Note: Edificio antecedente al 1830. Non è di alcun interesse. Il proprietario è il signor Battistini Alessandro che abita in una nuova casa costruita a fianco della vecchia, pertanto l'edificio è adibito a servizio.

VINCOLO CONSERVATIVO, DISCIPLINA DI INTERVENTO E DESTINAZIONI D'USO

Codice bene: 008_018_036

Codice edificio: 008_018_036

Vincolo conservativo

- Interesse storico-architettonico (Lr n. 20/2000, art. A-9 comma1)
- Pregio storico-culturale e testimoniale (Lr n. 20/2000, art. A-9 comma2)
- Altro insediamento (Lr n. 20/2000, art. A-16)

Note:

Disciplina di intervento

Restauro e risanamento conservativo di tipo A

Note:

Destinazioni d'uso ammesse

Prescrizioni particolari

Note rilievo interventi



PROVINCIA DI FORLÌ-CESENA
PIANO TERRITORIALE DI COORDINAMENTO PROVINCIALE



COMUNE DI CESENATICO
PIANO STRUTTURALE COMUNALE - Art. 21 L.R. 20/2000
DISCIPLINA PARTICOLAREGGIATA DEGLI INSEDIAMENTI E
INFRASTRUTTURE STORICI DEL TERRITORIO RURALE

Art. A-8 L.R. 24 marzo 2000, n. 20

SCHEDA DI ANALISI E INDICAZIONI OPERATIVE RELATIVE AGLI EDIFICI DEL TERRITORIO RURALE

Toponimo :

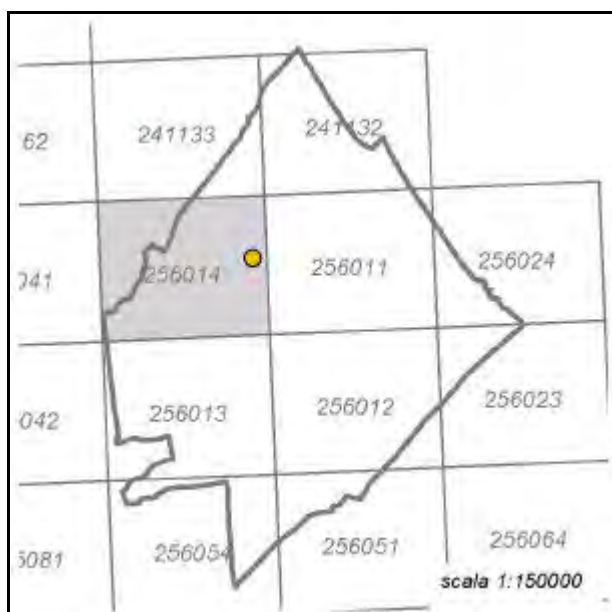
Scheda n. **36**

Toponimo antico :

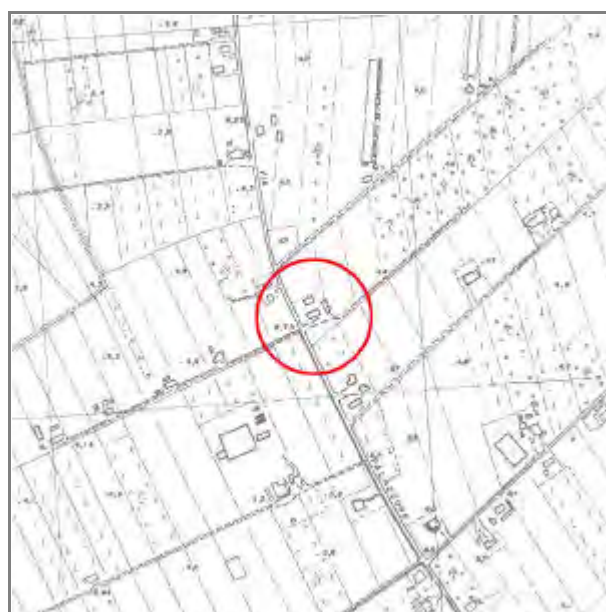
Codice bene: **008_018_037**



Stralcio catasto storico




Quadro d'unione CTR 1:5000



Stralcio CTR foglio: 256014



Rilievo ricavato da controllo in loco



LOCALIZZAZIONE, VINCOLI, ACCESSIBILITA', UTENZE E NOTIZIE STORICHE

Viabilità urbana

Via: Palazzone

Numero: 98

Viabilità extraurbana

Nome strada:

Riferimento viabilistico:

Riferimenti geografici

Sistema di riferimento: UTM fuso 32

Quota (slm): 5

Coordinata Est : 769.466,88

Coordinata Nord : 4.898.453,75

Riferimenti cartografici

Carta Tecnica Regionale

Foglio: 256014

Scala 1: 5000

Anno: 1985

Catasto Terreni

Foglio: 18

Mappale: 1

Particelle:

PRG

Tavola n.: 8_5

Scheda n.: 037

Anno: 1998

Vincoli derivanti dalla pianificazione sovraordinata

Unità di paesaggio (Art. 6 PTCP): UDP6b-Paesaggio agricolo del retroterra costiero

Sistemi, zone ed elementi strutturanti la forma del territorio (da Art.9 ad Art.25 PTCP):

Art9_pianura

Art11

Limitazioni dell'attività di trasformazione e d'uso derivante dall'instabilità o dalla permeabilità dei terreni (da Art.26 ad Art.29 PTCP):

Art27

Art28-b

Parchi regionali, riserve naturali, aree naturali protette (Art. 30 PTCP): il fabbricato non ricade all'interno di queste are

Progetti di tutela, recupero e valorizzazione (Art. 32 PTCP)

P.A.I.

Art. Piano di Bacino:

Siti di importanza comunitaria (SIC) Note:

Zone di protezione speciale (ZPS) Note:

Ambiti agricoli periurbani (Art. 75 PTCP)

Note:

Vincoli legislativi

Accessibilità della struttura insediativa

Accessibilità:

Specifiche relative all'accessibilità:

Condizioni stradali:

Note:

Utenze

- Rete acquedottistica
- Rete gas
- Rete telefono
- Rete elettrica
- Rete fognaria

Note:

Particolarità dell'area di pertinenza:

Vegetazione e colture:

Notizie storiche

Catasto storico : Pontificio

Parrocchia : Cesenatico

Documenti

CLASSIFICAZIONE TIPOLOGICA, DESCRIZIONE, STATO DI CONSERVAZIONE

Codice bene: 008_018_037

Edificio

Codice edificio: 008_018_037

Manufatto

Classificazione tipologica

Tipo bene : bene individuo

Tipologia : Ed. di base (residenziale)

Specifiche : Casa rurale

Note: Tipologia cesenate-riminese.

Strutture edilizie

Numero piani fuori terra :

Strutture verticali :

Altro:

Strutture orizzontali e coperture :

Altro:

Note: I muri sono in mattoni e pietrame, intonacati. Il manto di copertura è costituito da coppi e le architravature sono ad arco in mattoni ed in piano in legno e cemento armato. E' presente un portico. Le modifiche architettoniche sono incoerenti, quelle tipologiche sono disorganiche.

Descrizione

Stato di conservazione : complessivamente mediocre

Funzione originaria : Funzione abitativa

Uso attuale : Funzione abitativa connessa ad attività agricola

Specifiche uso :

Altro :

Elementi e/o particolarità del paesaggio:

Note: Edificio esistente nel 1740. La proprietaria è la signora Pagliarani Maria, residente in via Cesenatico, frazione Bagnarola. E' di interesse tipologico.

VINCOLO CONSERVATIVO, DISCIPLINA DI INTERVENTO E DESTINAZIONI D'USO

Codice bene: 008_018_037

Codice edificio: 008_018_037

Vincolo conservativo

- Interesse storico-architettonico (Lr n. 20/2000, art. A-9 comma1)
- Pregio storico-culturale e testimoniale (Lr n. 20/2000, art. A-9 comma2)
- Altro insediamento (Lr n. 20/2000, art. A-16)

Note:

Disciplina di intervento

Restauro scientifico

Note:

Destinazioni d'uso ammesse

Prescrizioni particolari

Note rilievo interventi



PROVINCIA DI FORLÌ-CESENA

PIANO TERRITORIALE DI COORDINAMENTO PROVINCIALE



COMUNE DI CESENATICO

PIANO STRUTTURALE COMUNALE - Art. 21 L.R. 20/2000

**DISCIPLINA PARTICOLAREGGIATA DEGLI INSEDIAMENTI E
INFRASTRUTTURE STORICI DEL TERRITORIO RURALE**

Art. A-8 L.R. 24 marzo 2000, n. 20

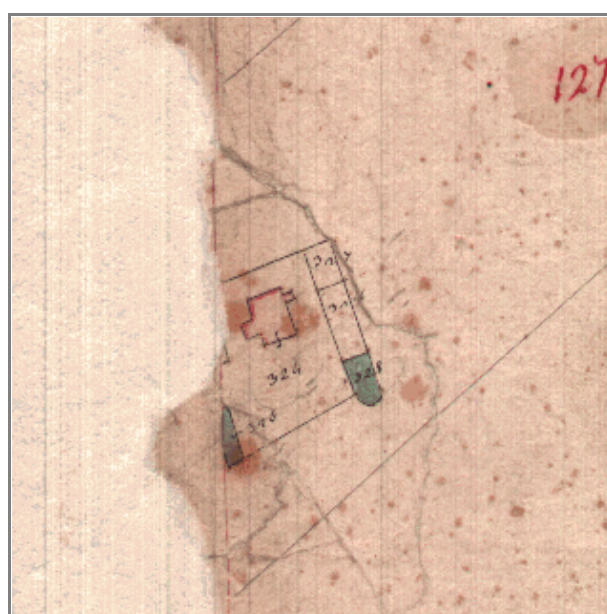
SCHEDA DI ANALISI E INDICAZIONI OPERATIVE RELATIVE AGLI EDIFICI DEL TERRITORIO RURALE

Toponimo :

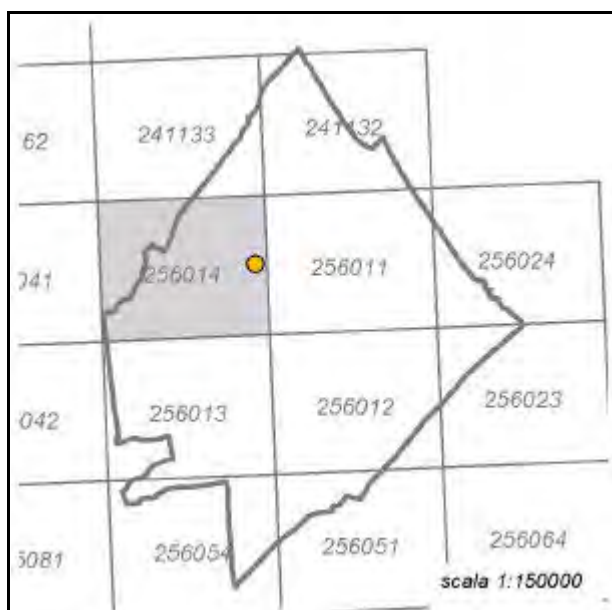
Scheda n. **37**

Toponimo antico :

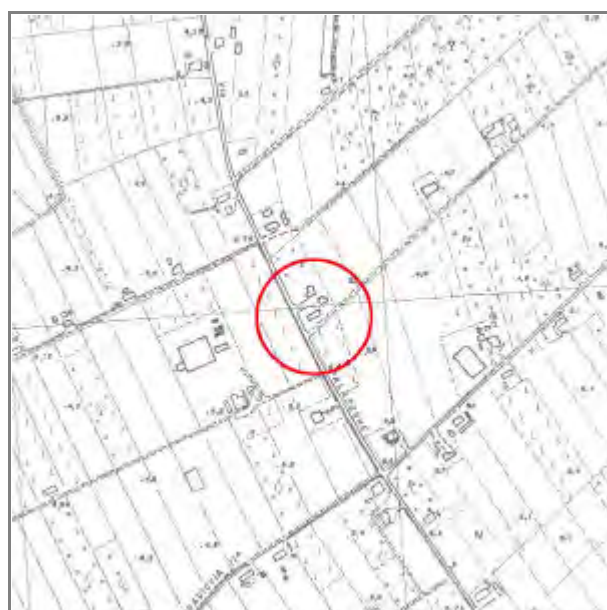
Codice bene: **008_018_038**



Stralcio catasto storico



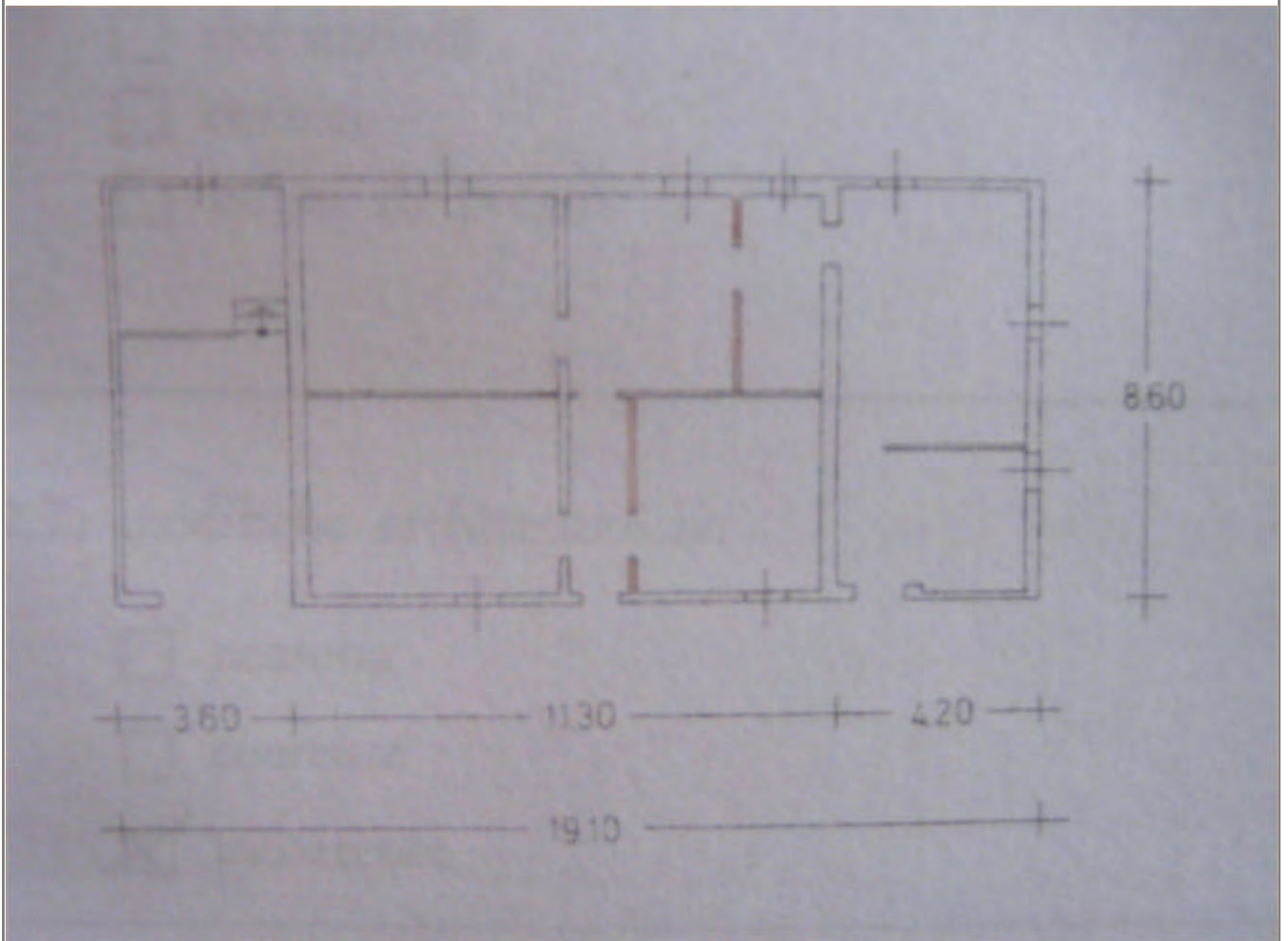
Quadro d'unione CTR 1:5000



Stralcio CTR foglio: 256014



Rilievo ricavato da controllo in loco



LOCALIZZAZIONE, VINCOLI, ACCESSIBILITA', UTENZE E NOTIZIE STORICHE

Viabilità urbana

Via: Palazzone

Numero: 80

Viabilità extraurbana

Nome strada:

Riferimento viabilistico:

Riferimenti geografici

Sistema di riferimento: UTM fuso 32

Quota (slm): 5

Coordinata Est : 769.521,54

Coordinata Nord : 4.898.336,91

Riferimenti cartografici

Carta Tecnica Regionale

Foglio: 256014

Scala 1: 5000

Anno: 1985

Catasto Terreni

Foglio: 18

Mappale: 84

Particelle:

PRG

Tavola n.: 8_5

Scheda n.: 038

Anno: 1998

Vincoli derivanti dalla pianificazione sovraordinata

Unità di paesaggio (Art. 6 PTCP): UDP6b-Paesaggio agricolo del retroterra costiero

Sistemi, zone ed elementi strutturanti la forma del territorio (da Art.9 ad Art.25 PTCP):

Art9_pianura

Art11

Limitazioni dell'attività di trasformazione e d'uso derivante dall'instabilità o dalla permeabilità dei terreni (da Art.26 ad Art.29 PTCP):

Art27

Art28-b

Parchi regionali, riserve naturali, aree naturali protette (Art. 30 PTCP): il fabbricato non ricade all'interno di queste are

Progetti di tutela, recupero e valorizzazione (Art. 32 PTCP)

P.A.I.

Art. Piano di Bacino:

Siti di importanza comunitaria (SIC) Note:

Zone di protezione speciale (ZPS) Note:

Ambiti agricoli periurbani (Art. 75 PTCP)

Note:

Vincoli legislativi

Accessibilità della struttura insediativa

Accessibilità:

Specifiche relative all'accessibilità:

Condizioni stradali:

Note:

Utenze

- Rete acquedottistica
- Rete gas
- Rete telefono
- Rete elettrica
- Rete fognaria

Note:

Particolarità dell'area di pertinenza:

Vegetazione e colture:

Notizie storiche

Catasto storico : Pontificio

Parrocchia : Cesenatico

Documenti

CLASSIFICAZIONE TIPOLOGICA, DESCRIZIONE, STATO DI CONSERVAZIONE

Codice bene: 008_018_038

Edificio

Codice edificio: 008_018_038

Manufatto

Classificazione tipologica

Tipo bene : bene individuo

Tipologia : Ed. di base (residenziale)

Specifiche : Casa rurale

Note: Tipologia casetto ad un piano.

Strutture edilizie

Numero piani fuori terra :

Strutture verticali :

Altro:

Strutture orizzontali e coperture :

Altro:

Note: I muri sono in mattone, intonacati. Il manto di copertura è costituito da coppi e tegolino marsigliese e le architravature sono ad arco in mattoni ed in piano in legno. Le modifiche architettoniche sono incoerenti, quelle tipologiche sono disorganiche.

Descrizione

Stato di conservazione : cattivo

Funzione originaria : Funzione abitativa

Uso attuale : Funzione non abitativa

Specifiche uso :

Altro :

Elementi e/o particolarità del paesaggio:

Note: Edificio esistente nel 1740. E' di interesse tipologico. Il proprietario è il signor De Lorenzi Natale, abitante in una nuova casa edificata poco distante, pertanto l'edificio è adibito a servizio.

VINCOLO CONSERVATIVO, DISCIPLINA DI INTERVENTO E DESTINAZIONI D'USO

Codice bene: 008_018_038

Codice edificio: 008_018_038

Vincolo conservativo

- Interesse storico-architettonico (Lr n. 20/2000, art. A-9 comma1)
- Pregio storico-culturale e testimoniale (Lr n. 20/2000, art. A-9 comma2)
- Altro insediamento (Lr n. 20/2000, art. A-16)

Note:

Disciplina di intervento

Restauro e risanamento conservativo di tipo B

Note:

Destinazioni d'uso ammesse

Prescrizioni particolari

Note rilievo interventi



PROVINCIA DI FORLÌ-CESENA

PIANO TERRITORIALE DI COORDINAMENTO PROVINCIALE



COMUNE DI CESENATICO

PIANO STRUTTURALE COMUNALE - Art. 21 L.R. 20/2000

**DISCIPLINA PARTICOLAREGGIATA DEGLI INSEDIAMENTI E
INFRASTRUTTURE STORICI DEL TERRITORIO RURALE**

Art. A-8 L.R. 24 marzo 2000, n. 20

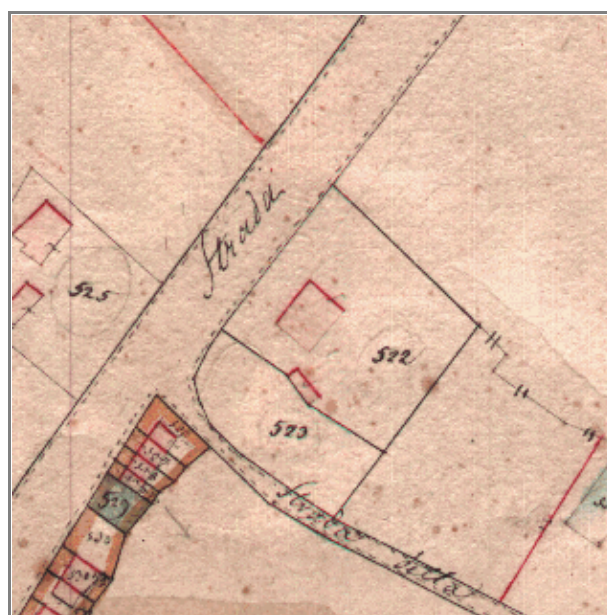
SCHEDA DI ANALISI E INDICAZIONI OPERATIVE RELATIVE AGLI EDIFICI DEL TERRITORIO RURALE

Toponimo : **CASA CANESTRI**

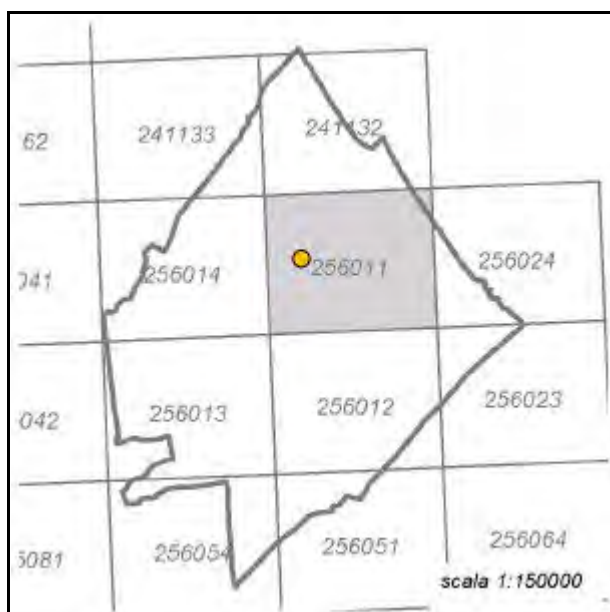
Scheda n. **38**

Toponimo antico :

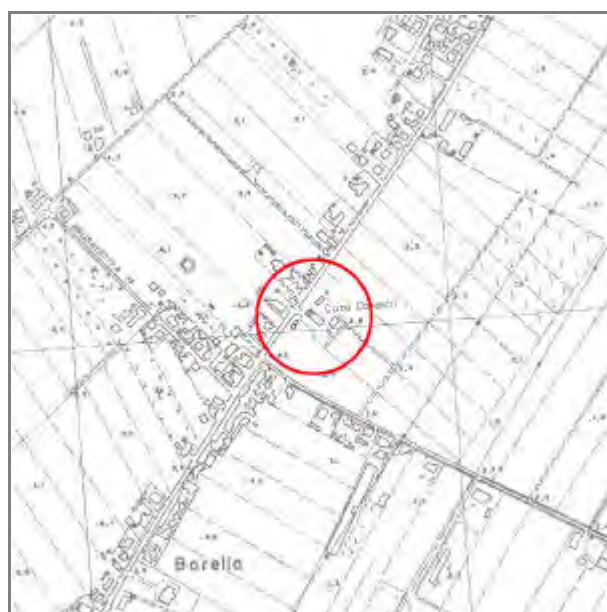
Codice bene: **008_018_039**



Stralcio catasto storico




Quadro d'unione CTR 1:5000



Stralcio CTR foglio: 256011



Rilievo ricavato da controllo in loco



LOCALIZZAZIONE, VINCOLI, ACCESSIBILITA', UTENZE E NOTIZIE STORICHE

Viabilità urbana

Via: Cesenatico

Numero: 49

Viabilità extraurbana

Nome strada:

Riferimento viabilistico:

Riferimenti geografici

Sistema di riferimento: UTM fuso 32

Quota (slm): 4

Coordinata Est : 770.434,75

Coordinata Nord : 4.898.434,31

Riferimenti cartografici

Carta Tecnica Regionale

Foglio: 256011

Scala 1: 5000

Anno: 1985

Catasto Terreni

Foglio: 20

Mappale: 11

Particelle:

PRG

Tavola n.: 8_5

Scheda n.: 039

Anno: 1998

Vincoli derivanti dalla pianificazione sovraordinata

Unità di paesaggio (Art. 6 PTCP): UDP6b-Paesaggio agricolo del retroterra costiero

Sistemi, zone ed elementi strutturanti la forma del territorio (da Art.9 ad Art.25 PTCP):

Art9_pianura

Art11

Art24a

Limitazioni dell'attività di trasformazione e d'uso derivante dall'instabilità o dalla permeabilità dei terreni (da Art.26 ad Art.29 PTCP):

Art27

Art28-b

Parchi regionali, riserve naturali, aree naturali protette (Art. 30 PTCP): il fabbricato non ricade all'interno di queste are

Progetti di tutela, recupero e valorizzazione (Art. 32 PTCP)

P.A.I.

Art. Piano di Bacino:

Siti di importanza comunitaria (SIC) Note:

Zone di protezione speciale (ZPS) Note:

Ambiti agricoli periurbani (Art. 75 PTCP)

Note:

Vincoli legislativi

Accessibilità della struttura insediativa

Accessibilità:

Specifiche relative all'accessibilità:

Condizioni stradali:

Note:

Utenze

- Rete acquedottistica
- Rete gas
- Rete telefono
- Rete elettrica
- Rete fognaria

Note:

Particolarità dell'area di pertinenza:

Vegetazione e colture:

Notizie storiche

Catasto storico : Pontificio

Parrocchia : Cesenatico

Documenti

CLASSIFICAZIONE TIPOLOGICA, DESCRIZIONE, STATO DI CONSERVAZIONE

Codice bene: 008_018_039

Edificio

Codice edificio: 008_018_039

Manufatto

Classificazione tipologica

Tipo bene : bene individuo

Tipologia : Ed. di base (residenziale)

Specifiche : Casa rurale

Note: Tipologia forlivese.

Strutture edilizie

Numero piani fuori terra :

Strutture verticali :

Altro:

Strutture orizzontali e coperture :

Altro:

Note: I muri sono in mattone, intonacati. Il manto di copertura è costituito da coppi. Le modifiche tipologiche sono disorganiche.

Descrizione

Stato di conservazione : in buone condizioni

Funzione originaria : Funzione abitativa

Uso attuale : Funzione abitativa connessa ad attività agricola

Specifiche uso :

Altro :

Elementi e/o particolarità del paesaggio:

Note: Edificio antecedente al 1830. E' di interesse tipologico. Il proprietario è l'ospedale di Rimini.

VINCOLO CONSERVATIVO, DISCIPLINA DI INTERVENTO E DESTINAZIONI D'USO

Codice bene: 008_018_039

Codice edificio: 008_018_039

Vincolo conservativo

- Interesse storico-architettonico (Lr n. 20/2000, art. A-9 comma1)
- Pregio storico-culturale e testimoniale (Lr n. 20/2000, art. A-9 comma2)
- Altro insediamento (Lr n. 20/2000, art. A-16)

Note:

Disciplina di intervento

Restauro e risanamento conservativo di tipo A

Note:

Destinazioni d'uso ammesse

Prescrizioni particolari

Note rilievo interventi



PROVINCIA DI FORLÌ-CESENA
PIANO TERRITORIALE DI COORDINAMENTO PROVINCIALE



COMUNE DI CESENATICO
PIANO STRUTTURALE COMUNALE - Art. 21 L.R. 20/2000
DISCIPLINA PARTICOLAREGGIATA DEGLI INSEDIAMENTI E
INFRASTRUTTURE STORICI DEL TERRITORIO RURALE

Art. A-8 L.R. 24 marzo 2000, n. 20


SCHEDA DI ANALISI E INDICAZIONI OPERATIVE RELATIVE AGLI EDIFICI DEL TERRITORIO RURALE

Toponimo :

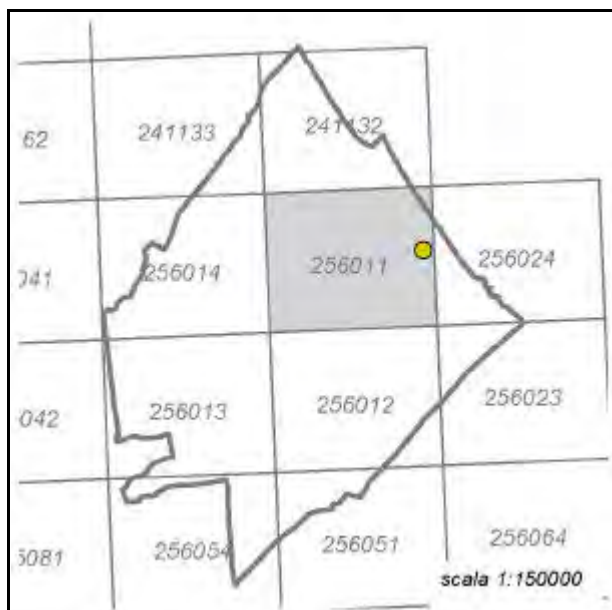
Scheda n. **39**

Toponimo antico :

Codice bene: **008_018_040**



Stralcio catasto storico



Quadro d'unione CTR 1:5000



Stralcio CTR foglio: 256011



LOCALIZZAZIONE, VINCOLI, ACCESSIBILITA', UTENZE E NOTIZIE STORICHE

Viabilità urbana

Via: Parco pubblico di Levante

Numero:

Viabilità extraurbana

Nome strada:

Riferimento viabilistico:

Riferimenti geografici

Sistema di riferimento: UTM fuso 32

Quota (slm): 2

Coordinata Est : 772.862,98

Coordinata Nord : 4.898.561,10

Riferimenti cartografici

Carta Tecnica Regionale

Foglio: 256011

Scala 1: 5000

Anno: 1985

Catasto Terreni

Foglio: 22

Mappale: 14

Particelle:

PRG

Tavola n.: 8_6

Scheda n.: 040

Anno: 1998

Vincoli derivanti dalla pianificazione sovraordinata

Unità di paesaggio (Art. 6 PTCP): UDP7-Paesaggio della costa

Sistemi, zone ed elementi strutturanti la forma del territorio (da Art.9 ad Art.25 PTCP):

Art11

Art12

Art19

Limitazioni dell'attività di trasformazione e d'uso derivante dall'instabilità o dalla permeabilità dei terreni (da Art.26 ad Art.29 PTCP):

Art27

Art28-b

Parchi regionali, riserve naturali, aree naturali protette (Art. 30 PTCP):

Progetti di tutela, recupero e valorizzazione (Art. 32 PTCP)

P.A.I.

Art. Piano di Bacino:

Siti di importanza comunitaria (SIC) Note:

Zone di protezione speciale (ZPS) Note:

Ambiti agricoli periurbani (Art. 75 PTCP)

Note:

Vincoli legislativi

Accessibilità della struttura insediativa

Accessibilità:

Specifiche relative all'accessibilità:

Condizioni stradali:

Note:

Utenze

- Rete acquedottistica
- Rete gas
- Rete telefono
- Rete elettrica
- Rete fognaria

Note:

Particolarità dell'area di pertinenza:

Vegetazione e colture:

Notizie storiche

Catasto storico : Pontificio

Parrocchia : Cesenatico

Documenti

CLASSIFICAZIONE TIPOLOGICA, DESCRIZIONE, STATO DI CONSERVAZIONE

Codice bene: 008_018_040

Edificio

Codice edificio: 008_018_040

Manufatto

Classificazione tipologica

Tipo bene : bene individuo

Tipologia : Ed. di base (residenziale)

Specifiche : Casa rurale

Note:

Strutture edilizie

Numero piani fuori terra :

Strutture verticali :

Altro:

Strutture orizzontali e coperture :

Altro:

Note:

Descrizione

Stato di conservazione :

Funzione originaria :

Uso attuale :

Specifiche uso :

Altro :

Elementi e/o particolarità del paesaggio:

Note: Edificio situato all'interno del parco pubblico di Levante. La proprietà è del Comune di Cesena.

VINCOLO CONSERVATIVO, DISCIPLINA DI INTERVENTO E DESTINAZIONI D'USO

Codice bene: 008_018_040

Codice edificio: 008_018_040

Vincolo conservativo

- Interesse storico-architettonico (Lr n. 20/2000, art. A-9 comma1)
- Pregio storico-culturale e testimoniale (Lr n. 20/2000, art. A-9 comma2)
- Altro insediamento (Lr n. 20/2000, art. A-16)

Note:

Disciplina di intervento

Restauro e risanamento conservativo di tipo B

Note:

Destinazioni d'uso ammesse

Prescrizioni particolari

Note rilievo interventi



PROVINCIA DI FORLÌ-CESENA
PIANO TERRITORIALE DI COORDINAMENTO PROVINCIALE



COMUNE DI CESENATICO
PIANO STRUTTURALE COMUNALE - Art. 21 L.R. 20/2000
DISCIPLINA PARTICOLAREGGIATA DEGLI INSEDIAMENTI E
INFRASTRUTTURE STORICI DEL TERRITORIO RURALE

Art. A-8 L.R. 24 marzo 2000, n. 20

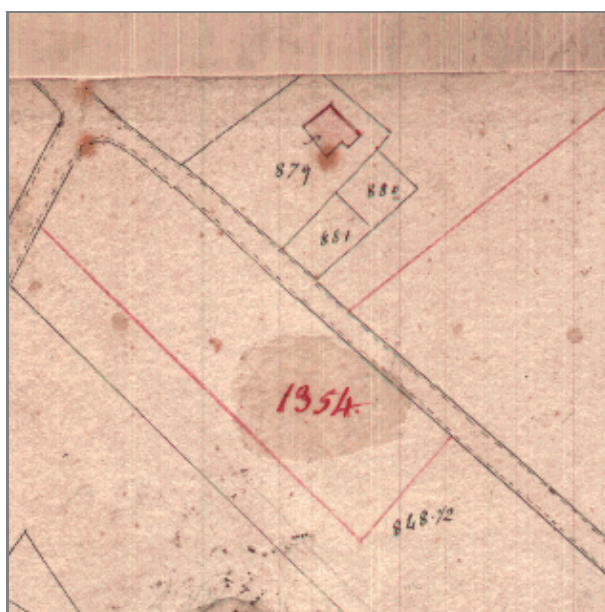
SCHEDE DI ANALISI E INDICAZIONI OPERATIVE RELATIVE AGLI EDIFICI DEL TERRITORIO RURALE

Toponimo :

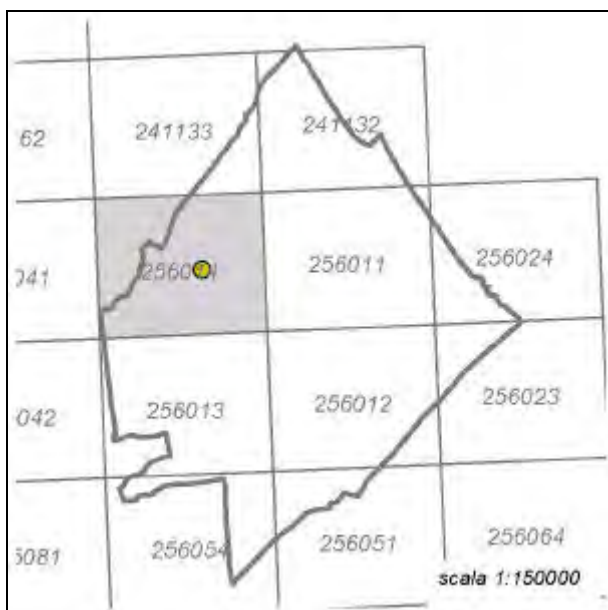
Scheda n. 40

Toponimo antico :

Codice bene: 008_018_041



Stralcio catasto storico




Quadro d'unione CTR 1:5000



Stralcio CTR foglio: 256014



Rilievo ricavato da controllo in loco



LOCALIZZAZIONE, VINCOLI, ACCESSIBILITA', UTENZE E NOTIZIE STORICHE

Viabilità urbana

Via: S. Pellegrino

Numero: 98-100

Viabilità extraurbana

Nome strada:

Riferimento viabilistico:

Riferimenti geografici

Sistema di riferimento: UTM fuso 32

Quota (slm): 5

Coordinata Est : 768.518,23

Coordinata Nord : 4.898.155,75

Riferimenti cartografici

Carta Tecnica Regionale

Foglio: 256014

Scala 1: 5000

Anno: 1985

Catasto Terreni

Foglio: 11

Mappale: 5; 118

Particelle:

PRG

Tavola n.: 8_4

Scheda n.: 041

Anno: 1998

Vincoli derivanti dalla pianificazione sovraordinata

Unità di paesaggio (Art. 6 PTCP): UDP6b-Paesaggio agricolo del retroterra costiero

Sistemi, zone ed elementi strutturanti la forma del territorio (da Art.9 ad Art.25 PTCP):

Art9_pianura

Art11

Limitazioni dell'attività di trasformazione e d'uso derivante dall'instabilità o dalla permeabilità dei terreni (da Art.26 ad Art.29 PTCP):

Art27

Art28-b

Parchi regionali, riserve naturali, aree naturali protette (Art. 30 PTCP): il fabbricato non ricade all'interno di queste are

Progetti di tutela, recupero e valorizzazione (Art. 32 PTCP)

P.A.I.

Art. Piano di Bacino:

Siti di importanza comunitaria (SIC)

Note:

Zone di protezione speciale (ZPS)

Note:

Ambiti agricoli periurbani (Art. 75 PTCP)

Note:

Vincoli legislativi

Accessibilità della struttura insediativa

Accessibilità:

Specifiche relative all'accessibilità:

Condizioni stradali:

Note:

Utenze

- Rete acquedottistica
- Rete gas
- Rete telefono
- Rete elettrica
- Rete fognaria

Note:

Particolarità dell'area di pertinenza:

Vegetazione e colture:

Notizie storiche

Catasto storico : Pontificio

Parrocchia : Cesenatico

Documenti

CLASSIFICAZIONE TIPOLOGICA, DESCRIZIONE, STATO DI CONSERVAZIONE

Codice bene: 008_018_041

Edificio

Codice edificio: 008_018_041

Manufatto

Classificazione tipologica

Tipo bene : bene individuo

Tipologia : Ed. di base (residenziale)

Specifiche : Casa rurale

Note: Tipologia derivata dal tipo di casa detta "casotto". Solitamente ad un piano, in questo caso è avvenuta la sopraelevazione di un piano ed un accorpamento in senso orizzontale.

Strutture edilizie

Numero piani fuori terra :

Strutture verticali :

Altro:

Strutture orizzontali e coperture :

Altro:

Note: I muri sono in mattone, intonacati. Il manto di copertura è costituito da coppi e le architravature sono in piano in legno.

Descrizione

Stato di conservazione : in buone condizioni

Funzione originaria : Funzione abitativa

Uso attuale : Funzione abitativa connessa ad attività agricola

Specifiche uso :

Altro :

Elementi e/o particolarità del paesaggio:

Note: Edificio esistente nel 1740. E' di interesse ambientale.

VINCOLO CONSERVATIVO, DISCIPLINA DI INTERVENTO E DESTINAZIONI D'USO

Codice bene 008_018_041

Codice edificio: 008_018_041

Vincolo conservativo

- Interesse storico-architettonico (Lr n. 20/2000, art. A-9 comma1)
- Pregio storico-culturale e testimoniale (Lr n. 20/2000, art. A-9 comma2)
- Altro insediamento (Lr n. 20/2000, art. A-16)

Note:

Disciplina di intervento

Ripristino tipologico

Note:

Destinazioni d'uso ammesse

Prescrizioni particolari

Note rilievo interventi



PROVINCIA DI FORLÌ-CESENA
PIANO TERRITORIALE DI COORDINAMENTO PROVINCIALE



COMUNE DI CESENATICO
PIANO STRUTTURALE COMUNALE - Art. 21 L.R. 20/2000
DISCIPLINA PARTICOLAREGGIATA DEGLI INSEDIAMENTI E
INFRASTRUTTURE STORICI DEL TERRITORIO RURALE

Art. A-8 L.R. 24 marzo 2000, n. 20

SCHEDE DI ANALISI E INDICAZIONI OPERATIVE RELATIVE AGLI EDIFICI DEL TERRITORIO RURALE

Toponimo : **PALAZZONE**

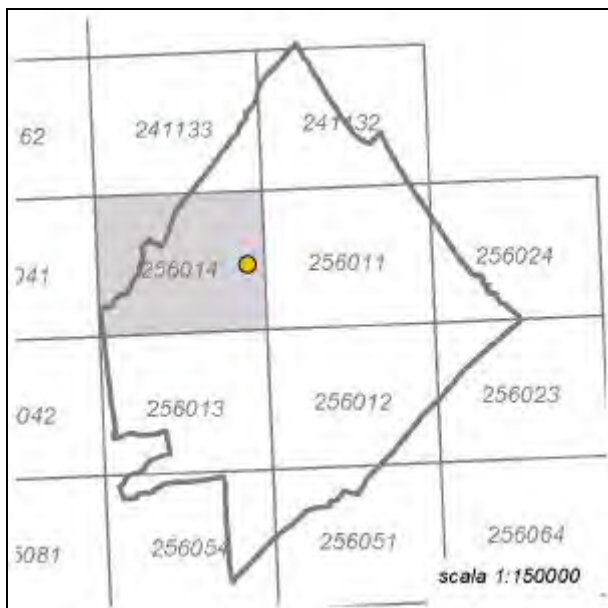
Scheda n. **41**

Toponimo antico :

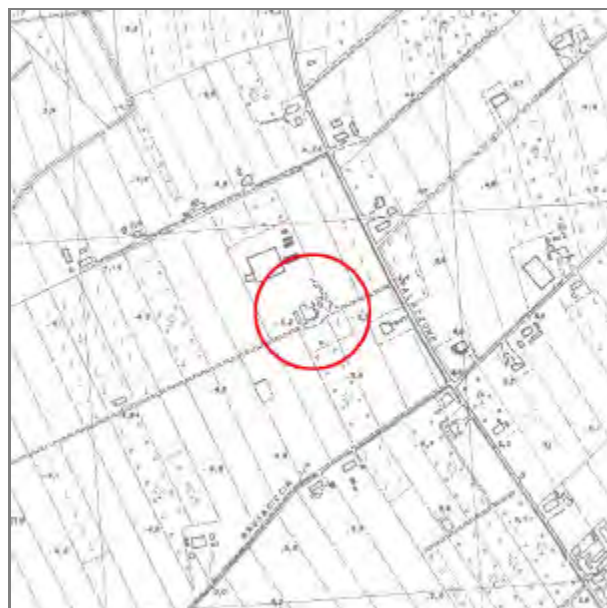
Codice bene: **008_018_042**



Stralcio catasto storico



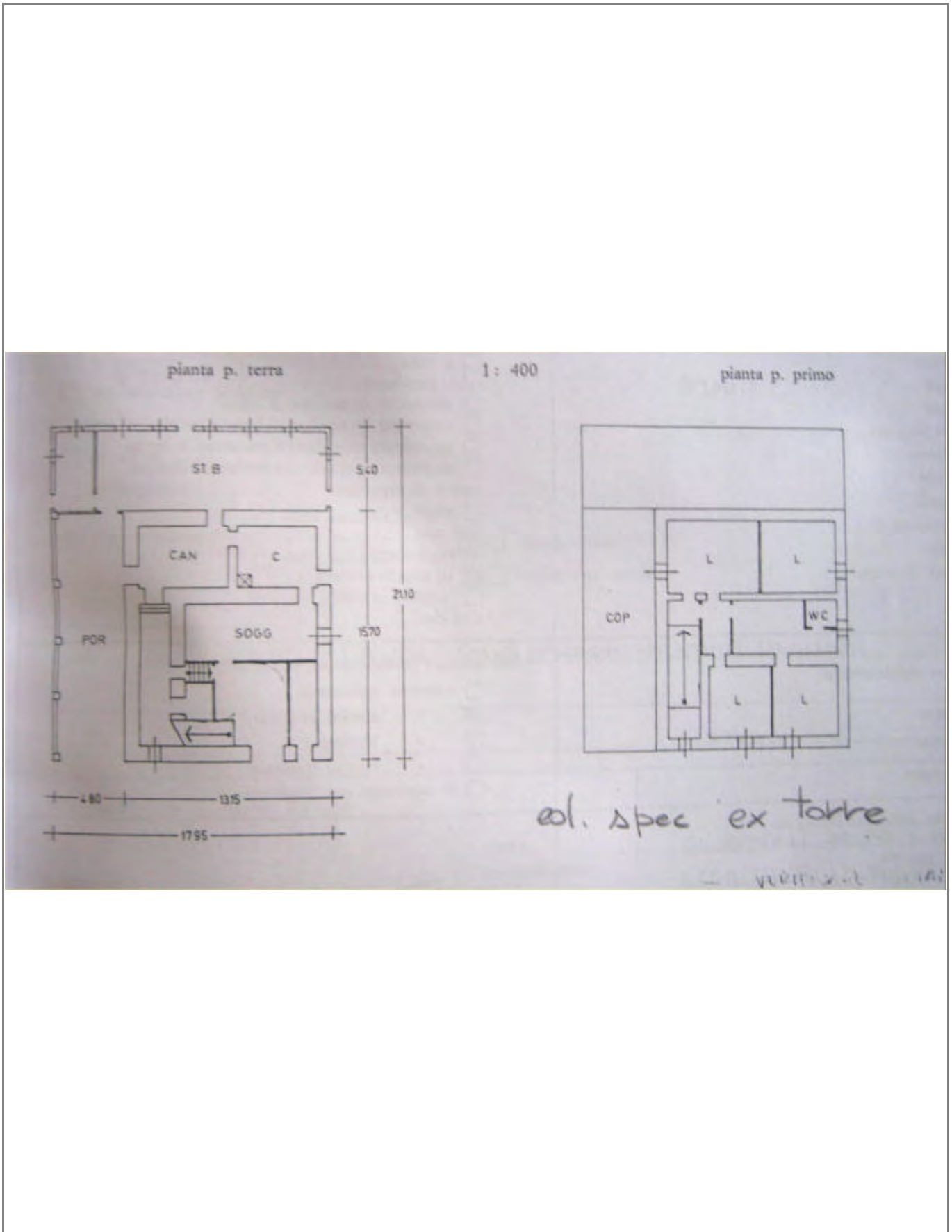
Quadro d'unione CTR 1:5000



Stralcio CTR foglio: 256014



Rilievo ricavato da controllo in loco



LOCALIZZAZIONE, VINCOLI, ACCESSIBILITA', UTENZE E NOTIZIE STORICHE

Viabilità urbana

Via: Palazzone

Numero: 77

Viabilità extraurbana

Nome strada:

Riferimento viabilistico:

Riferimenti geografici

Sistema di riferimento: UTM fuso 32

Quota (slm): 5

Coordinata Est : 769.427,45

Coordinata Nord : 4.898.225,15

Riferimenti cartografici

Carta Tecnica Regionale

Foglio: 256014

Scala 1: 5000

Anno: 1985

Catasto Terreni

Foglio: 17

Mappale: 22

Particelle:

PRG

Tavola n.: 8_5

Scheda n.: 042

Anno: 1998

Vincoli derivanti dalla pianificazione sovraordinata

Unità di paesaggio (Art. 6 PTCP): UDP6b-Paesaggio agricolo del retroterra costiero

Sistemi, zone ed elementi strutturanti la forma del territorio (da Art.9 ad Art.25 PTCP):

Art9_pianura

Art11

Limitazioni dell'attività di trasformazione e d'uso derivante dall'instabilità o dalla permeabilità dei terreni (da Art.26 ad Art.29 PTCP):

Art27

Art28-b

Parchi regionali, riserve naturali, aree naturali protette (Art. 30 PTCP): il fabbricato non ricade all'interno di queste are

Progetti di tutela, recupero e valorizzazione (Art. 32 PTCP)

P.A.I.

Art. Piano di Bacino:

Siti di importanza comunitaria (SIC)

Note:

Zone di protezione speciale (ZPS)

Note:

Ambiti agricoli periurbani (Art. 75 PTCP)

Note:

Vincoli legislativi

Legge: 1089/1939

Articolo: 1

Data notifica: 13/07/1984

Dato non pervenuto

Accessibilità della struttura insediativa

Accessibilità:

Specifiche relative all'accessibilità:

Condizioni stradali:

Note:

Utenze

Rete acquedottistica

Rete gas

Rete telefono

Rete elettrica

Rete fognaria

Note:

Particolarità dell'area di pertinenza:

Vegetazione e colture:

Notizie storiche

Catasto storico : Pontificio

Parrocchia : Cesenatico

Documenti

Bibliografia

Autore : Umberto Foschi
Curatore : Ente provinciale Turismo di Forlì
Titolo libro : Antiche ville della provincia di Forlì
Titolo art. :
Editore : Steb
Località : Bologna
Anno : 1970
Note :

CLASSIFICAZIONE TIPOLOGICA, DESCRIZIONE, STATO DI CONSERVAZIONE

Codice bene: 008_018_042

Edificio

Codice edificio: 008_018_042

Manufatto

Classificazione tipologica

Tipo bene : bene individuo

Tipologia : Ed. di base (residenziale)

Specifiche : Villa/Palazzo

Note: Villa padronale-torre.

Strutture edilizie

Numero piani fuori terra :

Strutture verticali :

Altro:

Strutture orizzontali e coperture :

Altro:

Note: Del periodo in cui fu fortilizio conserva le feritoie ai muri grossi più di un metro e la scaletta che dalle cantine porta ai piani superiori. All'interno nell'attuale cucina e nella sala da pranzo il soffitto appare pure del sec. XV con le sue caratteristiche arcatelle poggianti sulle pareti. Alla fine del secolo XVIII, o all'inizio del secolo XIX l'edificio fu ridotto d'altezza e trasformato in villa gentilizia. Ebbe allora all'interno una decorazione pittorica di cui rimane il bel vestibolo rotondo, affrescato nel 1834 nello stile neoclassico di moda allora, non immune da reminescenze settecentesche. In questo vestibolo sei arcate incorniciano le porte delle stanze, della scala e di un minuscolo oratorio, sconosciuto, che dall'esterno si avverte per una porticina sormontata da croce di ferro.

Descrizione

Stato di conservazione : in buone condizioni

Funzione originaria : Funzione abitativa

Uso attuale : Funzione abitativa connessa ad attività agricola

Specifiche uso :

Altro :

Elementi e/o particolarità del paesaggio:

Note: L'edificio, denominato "Palazzone", si trova a Cannuceto. Probabilmente risale al 1422. I proprietari sono i fratelli Magnani Duilio e Mario. E' di interesse storico-artistico.

Il "Palazzone", in seguito alla morte della N.D. Vittoria Palmerini ved. Montani divenne della congregazione di Carità di Cesena cui fu lasciato da Achille Montani con testamento del 1884; attualmente è abitato da una famiglia colonica.

L'edificio non presenta grandi alterazioni sia internamente che esternamente; all'esterno sono stati aggiunti due grandi portici di cui uno tamponato e adibito a stalla e l'altro aperto.

VINCOLO CONSERVATIVO, DISCIPLINA DI INTERVENTO E DESTINAZIONI D'USO

Codice bene 008_018_042

Codice edificio: 008_018_042

Vincolo conservativo

- Interesse storico-architettonico (Lr n. 20/2000, art. A-9 comma1)
- Pregio storico-culturale e testimoniale (Lr n. 20/2000, art. A-9 comma2)
- Altro insediamento (Lr n. 20/2000, art. A-16)

Note:

Disciplina di intervento

Restauro scientifico

Note:

Destinazioni d'uso ammesse

Prescrizioni particolari

Note rilievo interventi



PROVINCIA DI FORLÌ-CESENA
PIANO TERRITORIALE DI COORDINAMENTO PROVINCIALE



COMUNE DI CESENATICO
PIANO STRUTTURALE COMUNALE - Art. 21 L.R. 20/2000
DISCIPLINA PARTICOLAREGGIATA DEGLI INSEDIAMENTI E
INFRASTRUTTURE STORICI DEL TERRITORIO RURALE

Art. A-8 L.R. 24 marzo 2000, n. 20

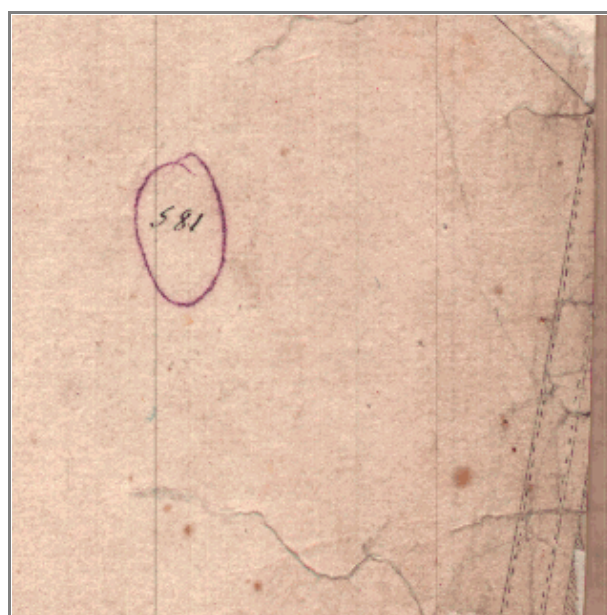
SCHEDA DI ANALISI E INDICAZIONI OPERATIVE RELATIVE AGLI EDIFICI DEL TERRITORIO RURALE

Toponimo :

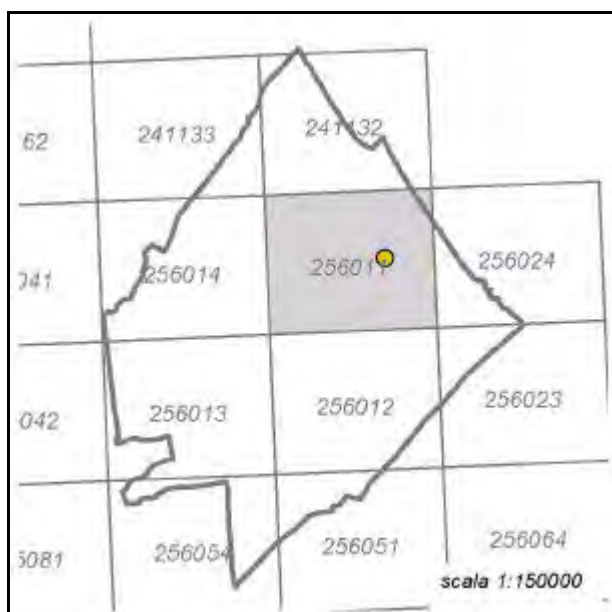
Scheda n. **42**

Toponimo antico :

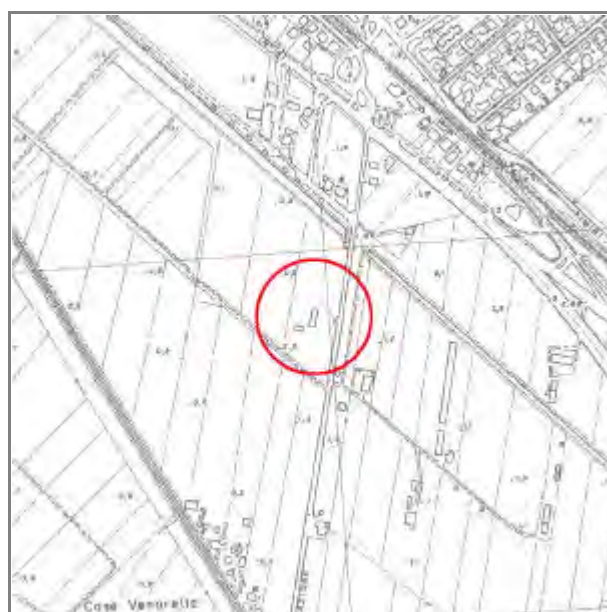
Codice bene: **008_018_043**



Stralcio catasto storico




Quadro d'unione CTR 1:5000



Stralcio CTR foglio: 256011



Rilievo ricavato da controllo in loco



LOCALIZZAZIONE, VINCOLI, ACCESSIBILITA', UTENZE E NOTIZIE STORICHE

Viabilità urbana

Via: Canale Bonificazione

Numero: 24

Viabilità extraurbana

Nome strada:

Riferimento viabilistico:

Riferimenti geografici

Sistema di riferimento: UTM fuso 32

Quota (slm): 1

Coordinata Est : 772.097,61

Coordinata Nord : 4.898.451,34

Riferimenti cartografici

Carta Tecnica Regionale

Foglio: 256011

Scala 1: 5000

Anno: 1985

Catasto Terreni

Foglio: 21

Mappale: 127

Particelle:

PRG

Tavola n.: 8_6

Scheda n.: 043

Anno: 1998

Vincoli derivanti dalla pianificazione sovraordinata

Unità di paesaggio (Art. 6 PTCP): UDP6b-Paesaggio agricolo del retroterra costiero

Sistemi, zone ed elementi strutturanti la forma del territorio (da Art.9 ad Art.25 PTCP):

Art9_pianura

Art11

Limitazioni dell'attività di trasformazione e d'uso derivante dall'instabilità o dalla permeabilità dei terreni (da Art.26 ad Art.29 PTCP):

Art27

Art28-b

Parchi regionali, riserve naturali, aree naturali protette (Art. 30 PTCP): il fabbricato non ricade all'interno di queste are

Progetti di tutela, recupero e valorizzazione (Art. 32 PTCP)

P.A.I.

Art. Piano di Bacino:

Siti di importanza comunitaria (SIC) Note:

Zone di protezione speciale (ZPS) Note:

Ambiti agricoli periurbani (Art. 75 PTCP)

Note:

Vincoli legislativi

Accessibilità della struttura insediativa

Accessibilità:

Specifiche relative all'accessibilità:

Condizioni stradali:

Note:

Utenze

- Rete acquedottistica
- Rete gas
- Rete telefono
- Rete elettrica
- Rete fognaria

Note:

Particolarità dell'area di pertinenza:

Vegetazione e colture:

Notizie storiche

Catasto storico : Pontificio

Parrocchia : Cesenatico

Documenti

CLASSIFICAZIONE TIPOLOGICA, DESCRIZIONE, STATO DI CONSERVAZIONE

Codice bene: 008_018_043

Edificio

Codice edificio: 008_018_043

Manufatto

Classificazione tipologica

Tipo bene : bene individuo

Tipologia : Ed. di base (residenziale)

Specifiche : Casa rurale

Note: Tipologia forlivese modificata.

Strutture edilizie

Numero piani fuori terra :

Strutture verticali :

Altro:

Strutture orizzontali e coperture :

Altro:

Note: I muri sono in mattone, intonacati.

Descrizione

Stato di conservazione : complessivamente mediocre

Funzione originaria : Funzione abitativa

Uso attuale : Funzione abitativa connessa ad attività agricola

Specifiche uso :

Altro :

Elementi e/o particolarità del paesaggio:

Note: Edificio costruito dopo il 1920. Non è di alcun interesse.

VINCOLO CONSERVATIVO, DISCIPLINA DI INTERVENTO E DESTINAZIONI D'USO

Codice bene: 008_018_043

Codice edificio: 008_018_043

Vincolo conservativo

- Interesse storico-architettonico (Lr n. 20/2000, art. A-9 comma1)
- Pregio storico-culturale e testimoniale (Lr n. 20/2000, art. A-9 comma2)
- Altro insediamento (Lr n. 20/2000, art. A-16)

Note:

Disciplina di intervento

Ristrutturazione edilizia

Note:

Destinazioni d'uso ammesse

Prescrizioni particolari

Note rilievo interventi



PROVINCIA DI FORLÌ-CESENA
PIANO TERRITORIALE DI COORDINAMENTO PROVINCIALE



COMUNE DI CESENATICO
PIANO STRUTTURALE COMUNALE - Art. 21 L.R. 20/2000
DISCIPLINA PARTICOLAREGGIATA DEGLI INSEDIAMENTI E
INFRASTRUTTURE STORICI DEL TERRITORIO RURALE

Art. A-8 L.R. 24 marzo 2000, n. 20

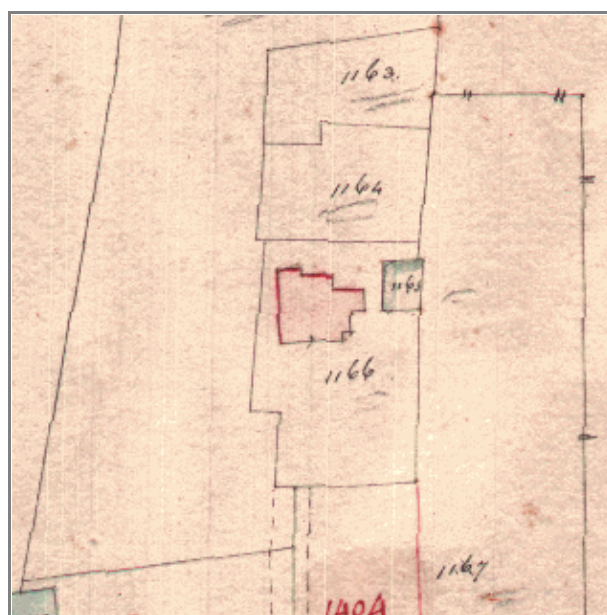
SCHEDA DI ANALISI E INDICAZIONI OPERATIVE RELATIVE AGLI EDIFICI DEL TERRITORIO RURALE

Toponimo :

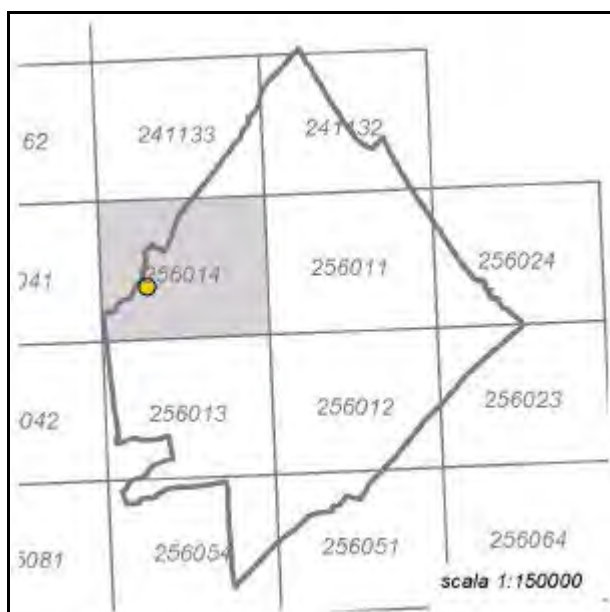
Scheda n. **43**

Toponimo antico :

Codice bene: **008_018_044**



Stralcio catasto storico




Quadro d'unione CTR 1:5000



Stralcio CTR foglio: 256014



Rilievo ricavato da controllo in loco



LOCALIZZAZIONE, VINCOLI, ACCESSIBILITA', UTENZE E NOTIZIE STORICHE

Viabilità urbana

Via: S. Pellegrino

Numero: 78

Viabilità extraurbana

Nome strada:

Riferimento viabilistico:

Riferimenti geografici

Sistema di riferimento: UTM fuso 32

Quota (slm): 7

Coordinata Est : 767.369,53

Coordinata Nord : 4.897.880,03

Riferimenti cartografici

Carta Tecnica Regionale

Foglio: 256014

Scala 1: 5000

Anno: 1985

Catasto Terreni

Foglio: 23

Mappale: 3

Particelle:

PRG

Tavola n.: 8_7

Scheda n.: 044

Anno: 1998

Vincoli derivanti dalla pianificazione sovraordinata

Unità di paesaggio (Art. 6 PTCP): UDP6a-Paesaggio della pianura agricola pianificata

Sistemi, zone ed elementi strutturanti la forma del territorio (da Art.9 ad Art.25 PTCP):

Art9_pianura

Art11

Art21b_21c

Limitazioni dell'attività di trasformazione e d'uso derivante dall'instabilità o dalla permeabilità dei terreni (da Art.26 ad Art.29 PTCP):

Art27

Art28-b

Parchi regionali, riserve naturali, aree naturali protette (Art. 30 PTCP): il fabbricato non ricade all'interno di queste are

Progetti di tutela, recupero e valorizzazione (Art. 32 PTCP)

P.A.I.

Art. Piano di Bacino:

Siti di importanza comunitaria (SIC) Note:

Zone di protezione speciale (ZPS) Note:

Ambiti agricoli periurbani (Art. 75 PTCP)

Note:

Vincoli legislativi

Accessibilità della struttura insediativa

Accessibilità:

Specifiche relative all'accessibilità:

Condizioni stradali:

Note:

Utenze

- Rete acquedottistica
- Rete gas
- Rete telefono
- Rete elettrica
- Rete fognaria

Note:

Particolarità dell'area di pertinenza:

Vegetazione e colture:

Notizie storiche

Catasto storico : Pontificio

Parrocchia : Cesenatico

Documenti

CLASSIFICAZIONE TIPOLOGICA, DESCRIZIONE, STATO DI CONSERVAZIONE

Codice bene: 008_018_044

Edificio

Codice edificio: 008_018_044

Manufatto

Classificazione tipologica

Tipo bene : bene individuo

Tipologia : Ed. di base (residenziale)

Specifiche : Casa rurale

Note: Tipologia cesenate-riminese.

Strutture edilizie

Numero piani fuori terra :

Strutture verticali :

Altro:

Strutture orizzontali e coperture :

Altro:

Note: I muri sono in mattone, intonacati. I solai sono su orditura secondaria e i pavimenti in cotto. Il manto di copertura è costituito da coppi e le architravature sono in piano in legno. E' presente un portico.

Descrizione

Stato di conservazione : complessivamente mediocre

Funzione originaria : Funzione abitativa

Uso attuale : Funzione abitativa connessa ad attività agricola

Specifiche uso :

Altro :

Elementi e/o particolarità del paesaggio:

Note: Edificio esistente nel 1740. E' di interesse ambientale e tipologico.

VINCOLO CONSERVATIVO, DISCIPLINA DI INTERVENTO E DESTINAZIONI D'USO

Codice bene: 008_018_044

Codice edificio: 008_018_044

Vincolo conservativo

- Interesse storico-architettonico (Lr n. 20/2000, art. A-9 comma1)
- Pregio storico-culturale e testimoniale (Lr n. 20/2000, art. A-9 comma2)
- Altro insediamento (Lr n. 20/2000, art. A-16)

Note:

Disciplina di intervento

Restauro scientifico

Note:

Destinazioni d'uso ammesse

Prescrizioni particolari

Note rilievo interventi



PROVINCIA DI FORLÌ-CESENA

PIANO TERRITORIALE DI COORDINAMENTO PROVINCIALE



COMUNE DI CESENATICO

PIANO STRUTTURALE COMUNALE - Art. 21 L.R. 20/2000

**DISCIPLINA PARTICOLAREGGIATA DEGLI INSEDIAMENTI E
INFRASTRUTTURE STORICI DEL TERRITORIO RURALE**

Art. A-8 L.R. 24 marzo 2000, n. 20


SCHEDA DI ANALISI E INDICAZIONI OPERATIVE RELATIVE AGLI EDIFICI DEL TERRITORIO RURALE

Toponimo :

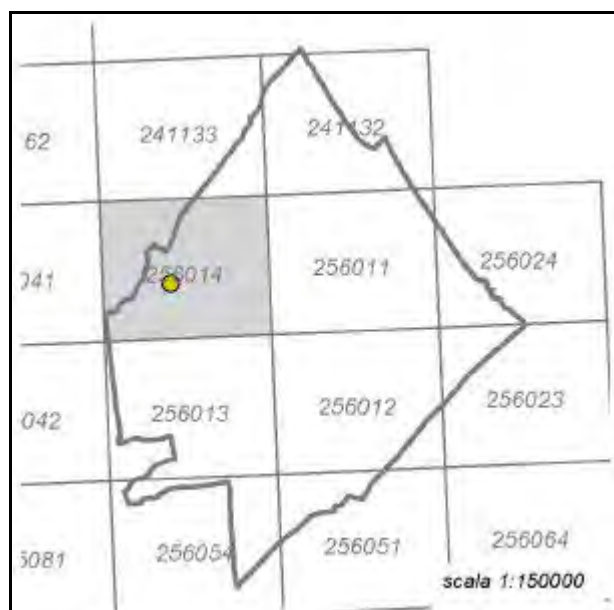
Scheda n. **44**

Toponimo antico :

Codice bene: **008_018_045**



Stralcio catasto storico




Quadro d'unione CTR 1:5000



Stralcio CTR foglio: 256014



Rilievo ricavato da controllo in loco



LOCALIZZAZIONE, VINCOLI, ACCESSIBILITA', UTENZE E NOTIZIE STORICHE

Viabilità urbana

Via: Boscabella

Numero: 36

Viabilità extraurbana

Nome strada:

Riferimento viabilistico:

Riferimenti geografici

Sistema di riferimento: UTM fuso 32

Quota (slm): 6

Coordinata Est : 767.790,40

Coordinata Nord : 4.897.941,13

Riferimenti cartografici

Carta Tecnica Regionale

Foglio: 256014

Scala 1: 5000

Anno: 1985

Catasto Terreni

Foglio: 16

Mappale: 11

Particelle:

PRG

Tavola n.: 8_11

Scheda n.: 045

Anno: 1998

Vincoli derivanti dalla pianificazione sovraordinata

Unità di paesaggio (Art. 6 PTCP): UDP6a-Paesaggio della pianura agricola pianificata

Sistemi, zone ed elementi strutturanti la forma del territorio (da Art.9 ad Art.25 PTCP):

Art9_pianura

Art11

Art21b_21c

Limitazioni dell'attività di trasformazione e d'uso derivante dall'instabilità o dalla permeabilità dei terreni (da Art.26 ad Art.29 PTCP):

Art27

Art28-b

Parchi regionali, riserve naturali, aree naturali protette (Art. 30 PTCP): il fabbricato non ricade all'interno di queste are

Progetti di tutela, recupero e valorizzazione (Art. 32 PTCP)

P.A.I.

Art. Piano di Bacino:

Siti di importanza comunitaria (SIC) Note:

Zone di protezione speciale (ZPS) Note:

Ambiti agricoli periurbani (Art. 75 PTCP)

Note:

Vincoli legislativi

Accessibilità della struttura insediativa

Accessibilità:

Specifiche relative all'accessibilità:

Condizioni stradali:

Note:

Utenze

- Rete acquedottistica
- Rete gas
- Rete telefono
- Rete elettrica
- Rete fognaria

Note:

Particolarità dell'area di pertinenza:

Vegetazione e colture:

Notizie storiche

Catasto storico : Pontificio

Parrocchia : Cesenatico

Documenti

CLASSIFICAZIONE TIPOLOGICA, DESCRIZIONE, STATO DI CONSERVAZIONE

Codice bene: 008_018_045

Edificio

Codice edificio: 008_018_045

Manufatto

Classificazione tipologica

Tipo bene : bene individuo

Tipologia : Ed. di base (residenziale)

Specifiche : Casa rurale

Note: Tipologia cesenate-riminese.

Strutture edilizie

Numero piani fuori terra :

Strutture verticali :

Altro:

Strutture orizzontali e coperture :

Altro:

Note: I muri sono in mattone, intonacati. I solai della stalla sono a voltine. E' presente un portico.

Descrizione

Stato di conservazione : complessivamente mediocre

Funzione originaria : Funzione abitativa

Uso attuale : In stato di abbandono

Specifiche uso :

Altro :

Elementi e/o particolarità del paesaggio:

Note: Edificio costruito tra il 1830 ed il 1920; attualmente è abbandonato. E' di interesse ambientale e tipologico. Il proprietario è l'E.C.A. di Cesena.

VINCOLO CONSERVATIVO, DISCIPLINA DI INTERVENTO E DESTINAZIONI D'USO

Codice bene: 008_018_045

Codice edificio: 008_018_045

Vincolo conservativo

- Interesse storico-architettonico (Lr n. 20/2000, art. A-9 comma1)
- Pregio storico-culturale e testimoniale (Lr n. 20/2000, art. A-9 comma2)
- Altro insediamento (Lr n. 20/2000, art. A-16)

Note:

Disciplina di intervento

Restauro scientifico

Note:

Destinazioni d'uso ammesse

Prescrizioni particolari

Note rilievo interventi



PROVINCIA DI FORLÌ-CESENA

PIANO TERRITORIALE DI COORDINAMENTO PROVINCIALE



COMUNE DI CESENATICO

PIANO STRUTTURALE COMUNALE - Art. 21 L.R. 20/2000

**DISCIPLINA PARTICOLAREGGIATA DEGLI INSEDIAMENTI E
INFRASTRUTTURE STORICI DEL TERRITORIO RURALE**

Art. A-8 L.R. 24 marzo 2000, n. 20

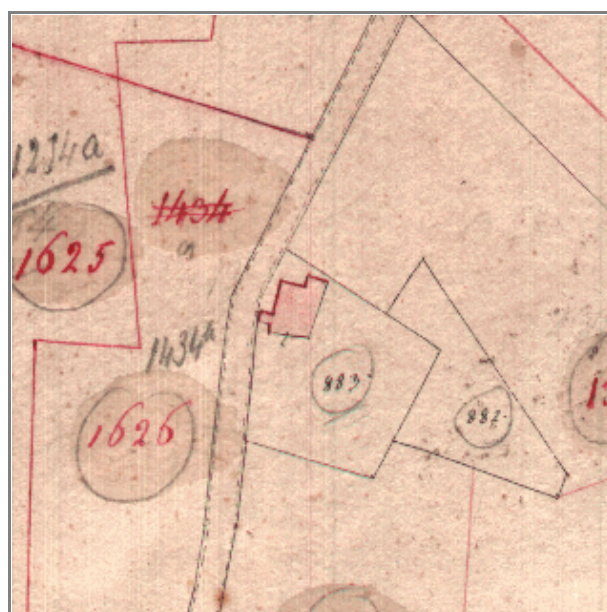
SCHEDA DI ANALISI E INDICAZIONI OPERATIVE RELATIVE AGLI EDIFICI DEL TERRITORIO RURALE

Toponimo :

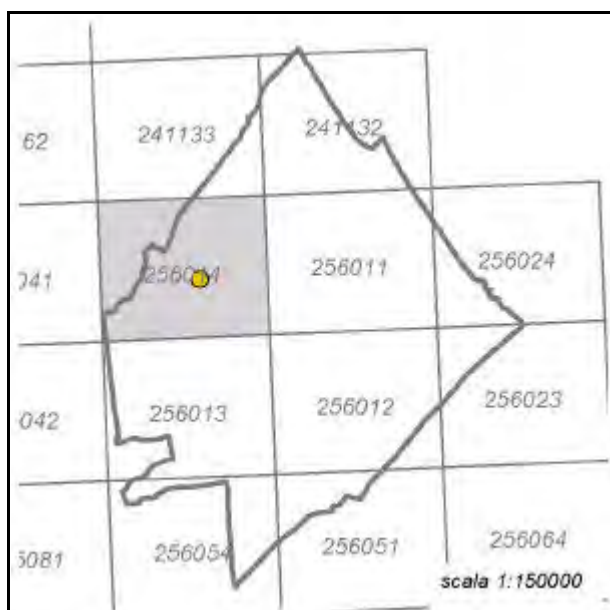
Scheda n. **45**

Toponimo antico :

Codice bene: **008_018_046**



Stralcio catasto storico




Quadro d'unione CTR 1:5000



Stralcio CTR foglio: 256014



Rilievo ricavato da controllo in loco



LOCALIZZAZIONE, VINCOLI, ACCESSIBILITA', UTENZE E NOTIZIE STORICHE

Viabilità urbana

Via: Carlona

Numero: 124

Viabilità extraurbana

Nome strada:

Riferimento viabilistico:

Riferimenti geografici

Sistema di riferimento: UTM fuso 32

Quota (slm): 5

Coordinata Est : 768.411,68

Coordinata Nord : 4.898.029,85

Riferimenti cartografici

Carta Tecnica Regionale

Foglio: 256014

Scala 1: 5000

Anno: 1985

Catasto Terreni

Foglio: 26

Mappale: 3

Particelle:

PRG

Tavola n.: 8_8

Scheda n.: 046

Anno: 1998

Vincoli derivanti dalla pianificazione sovraordinata

Unità di paesaggio (Art. 6 PTCP): UDP6a-Paesaggio della pianura agricola pianificata

Sistemi, zone ed elementi strutturanti la forma del territorio (da Art.9 ad Art.25 PTCP):

Art9_pianura

Art11

Art21b_21d

Limitazioni dell'attività di trasformazione e d'uso derivante dall'instabilità o dalla permeabilità dei terreni (da Art.26 ad Art.29 PTCP):

Art27

Art28-b

Parchi regionali, riserve naturali, aree naturali protette (Art. 30 PTCP): il fabbricato non ricade all'interno di queste are

Progetti di tutela, recupero e valorizzazione (Art. 32 PTCP)

P.A.I.

Art. Piano di Bacino:

Siti di importanza comunitaria (SIC) Note:

Zone di protezione speciale (ZPS) Note:

Ambiti agricoli periurbani (Art. 75 PTCP)

Note:

Vincoli legislativi

Accessibilità della struttura insediativa

Accessibilità:

Specifiche relative all'accessibilità:

Condizioni stradali:

Note:

Utenze

- Rete acquedottistica
- Rete gas
- Rete telefono
- Rete elettrica
- Rete fognaria

Note:

Particolarità dell'area di pertinenza:

Vegetazione e colture:

Notizie storiche

Catasto storico : Pontificio

Parrocchia : Cesenatico

Documenti

CLASSIFICAZIONE TIPOLOGICA, DESCRIZIONE, STATO DI CONSERVAZIONE

Codice bene: 008_018_046

Edificio

Codice edificio: 008_018_046

Manufatto

Classificazione tipologica

Tipo bene : bene individuo

Tipologia : Ed. di base (residenziale)

Specifiche : Casa rurale

Note: Tipologia cesenate-riminese.

Strutture edilizie

Numero piani fuori terra :

Strutture verticali :

Altro:

Strutture orizzontali e coperture :

Altro:

Note: I muri sono in mattone e pietrame, intonacati. Alcuni solai sono stati rifatti. Il manto di copertura è costituito da coppi e le architravature sono in piano in legno. E' presente un portico. Le modifiche architettoniche sono incoerenti, quelle tipologiche sono disorganiche.

Descrizione

Stato di conservazione : cattivo

Funzione originaria : Funzione abitativa

Uso attuale : Funzione non abitativa

Specifiche uso :

Altro :

Elementi e/o particolarità del paesaggio:

Note: Edificio esistente nel 1740. Non è di alcun interesse. I proprietari abitano nella casa nuova vicino, pertanto l'edificio è adibito a servizio.

VINCOLO CONSERVATIVO, DISCIPLINA DI INTERVENTO E DESTINAZIONI D'USO

Codice bene: 008_018_046

Codice edificio: 008_018_046

Vincolo conservativo

- Interesse storico-architettonico (Lr n. 20/2000, art. A-9 comma1)
- Pregio storico-culturale e testimoniale (Lr n. 20/2000, art. A-9 comma2)
- Altro insediamento (Lr n. 20/2000, art. A-16)

Note:

Disciplina di intervento

Restauro scientifico

Note:

Destinazioni d'uso ammesse

Prescrizioni particolari

Note rilievo interventi



PROVINCIA DI FORLÌ-CESENA
PIANO TERRITORIALE DI COORDINAMENTO PROVINCIALE



COMUNE DI CESENATICO
PIANO STRUTTURALE COMUNALE - Art. 21 L.R. 20/2000
DISCIPLINA PARTICOLAREGGIATA DEGLI INSEDIAMENTI E
INFRASTRUTTURE STORICI DEL TERRITORIO RURALE

Art. A-8 L.R. 24 marzo 2000, n. 20


SCHEDA DI ANALISI E INDICAZIONI OPERATIVE RELATIVE AGLI EDIFICI DEL TERRITORIO RURALE

Toponimo : **C. DELLA CONGREGAZIONE**

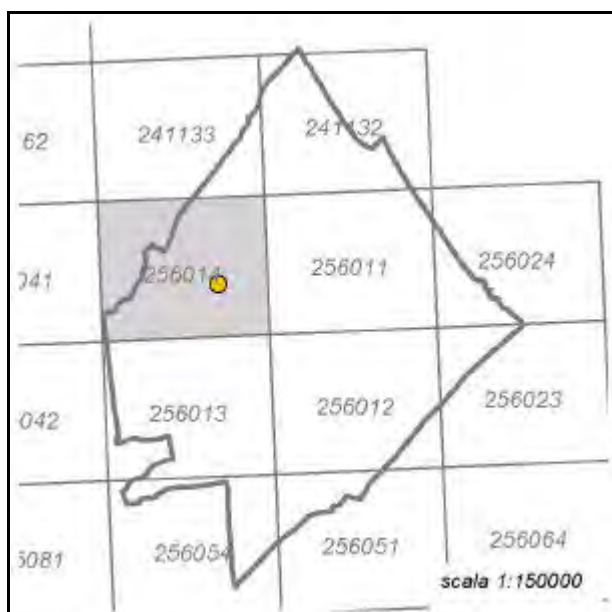
Scheda n. **46**

Toponimo antico :

Codice bene: **008_018_047**



Stralcio catasto storico




Quadro d'unione CTR 1:5000



Stralcio CTR foglio: 256014



Rilievo ricavato da controllo in loco



LOCALIZZAZIONE, VINCOLI, ACCESSIBILITA', UTENZE E NOTIZIE STORICHE

Viabilità urbana

Via: S. Pellegrino

Numero: 76

Viabilità extraurbana

Nome strada:

Riferimento viabilistico:

Riferimenti geografici

Sistema di riferimento: UTM fuso 32

Quota (slm): 5

Coordinata Est : 768.782,56

Coordinata Nord : 4.897.924,04

Riferimenti cartografici

Carta Tecnica Regionale

Foglio: 256014

Scala 1: 5000

Anno: 1985

Catasto Terreni

Foglio: 17

Mappale: 13

Particelle:

PRG

Tavola n.: 8_8

Scheda n.: 047

Anno: 1998

Vincoli derivanti dalla pianificazione sovraordinata

Unità di paesaggio (Art. 6 PTCP): UDP6b-Paesaggio agricolo del retroterra costiero

Sistemi, zone ed elementi strutturanti la forma del territorio (da Art.9 ad Art.25 PTCP):

Art9_pianura

Art11

Limitazioni dell'attività di trasformazione e d'uso derivante dall'instabilità o dalla permeabilità dei terreni (da Art.26 ad Art.29 PTCP):

Art27

Art28-b

Parchi regionali, riserve naturali, aree naturali protette (Art. 30 PTCP): il fabbricato non ricade all'interno di queste are

Progetti di tutela, recupero e valorizzazione (Art. 32 PTCP)

P.A.I.

Art. Piano di Bacino:

Siti di importanza comunitaria (SIC) Note:

Zone di protezione speciale (ZPS) Note:

Ambiti agricoli periurbani (Art. 75 PTCP)

Note:

Vincoli legislativi

Accessibilità della struttura insediativa

Accessibilità:

Specifiche relative all'accessibilità:

Condizioni stradali:

Note:

Utenze

- Rete acquedottistica
- Rete gas
- Rete telefono
- Rete elettrica
- Rete fognaria

Note:

Particolarità dell'area di pertinenza:

Vegetazione e colture:

Notizie storiche

Catasto storico : Pontificio

Parrocchia : Cesenatico

Documenti

CLASSIFICAZIONE TIPOLOGICA, DESCRIZIONE, STATO DI CONSERVAZIONE

Codice bene: 008_018_047

Edificio

Codice edificio: 008_018_047

Manufatto

Classificazione tipologica

Tipo bene : bene individuo

Tipologia : Ed. di base (residenziale)

Specifiche : Casa rurale

Note: Tipologia cesenate-riminese.

Strutture edilizie

Numero piani fuori terra :

Strutture verticali :

Altro:

Strutture orizzontali e coperture :

Altro:

Note: I muri sono in mattone, intonacati. Il manto di copertura è costituito da coppi e tegolino marsigliese; le architravature sono in piano in legno ed in cemento armato. E' presente un portico. Le modifiche architettoniche sono incoerenti, quelle tipologiche sono organiche alla tipologia.

Descrizione

Stato di conservazione : complessivamente mediocre

Funzione originaria : Funzione abitativa

Uso attuale : Funzione abitativa connessa ad attività agricola

Specifiche uso :

Altro :

Elementi e/o particolarità del paesaggio:

Note: Edificio costruito tra il 1830 ed il 1920. E' di interesse tipologico. La casa è di proprietà della Coop. Agricola "Alac".

VINCOLO CONSERVATIVO, DISCIPLINA DI INTERVENTO E DESTINAZIONI D'USO

Codice bene: 008_018_047

Codice edificio: 008_018_047

Vincolo conservativo

- Interesse storico-architettonico (Lr n. 20/2000, art. A-9 comma1)
- Pregio storico-culturale e testimoniale (Lr n. 20/2000, art. A-9 comma2)
- Altro insediamento (Lr n. 20/2000, art. A-16)

Note:

Disciplina di intervento

Restauro e risanamento conservativo di tipo B

Note:

Destinazioni d'uso ammesse

Prescrizioni particolari

Note rilievo interventi



PROVINCIA DI FORLÌ-CESENA
PIANO TERRITORIALE DI COORDINAMENTO PROVINCIALE



COMUNE DI CESENATICO
PIANO STRUTTURALE COMUNALE - Art. 21 L.R. 20/2000
DISCIPLINA PARTICOLAREGGIATA DEGLI INSEDIAMENTI E
INFRASTRUTTURE STORICI DEL TERRITORIO RURALE

Art. A-8 L.R. 24 marzo 2000, n. 20

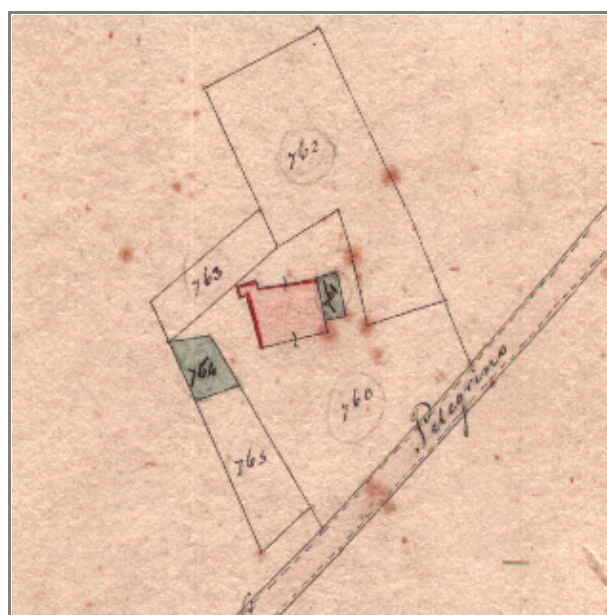
SCHEDA DI ANALISI E INDICAZIONI OPERATIVE RELATIVE AGLI EDIFICI DEL TERRITORIO RURALE

Toponimo :

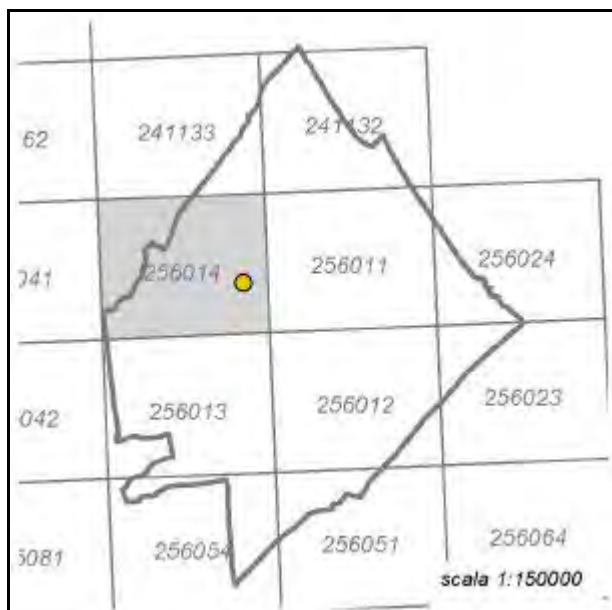
Scheda n. **47**

Toponimo antico :

Codice bene: **008_018_048**



Stralcio catasto storico



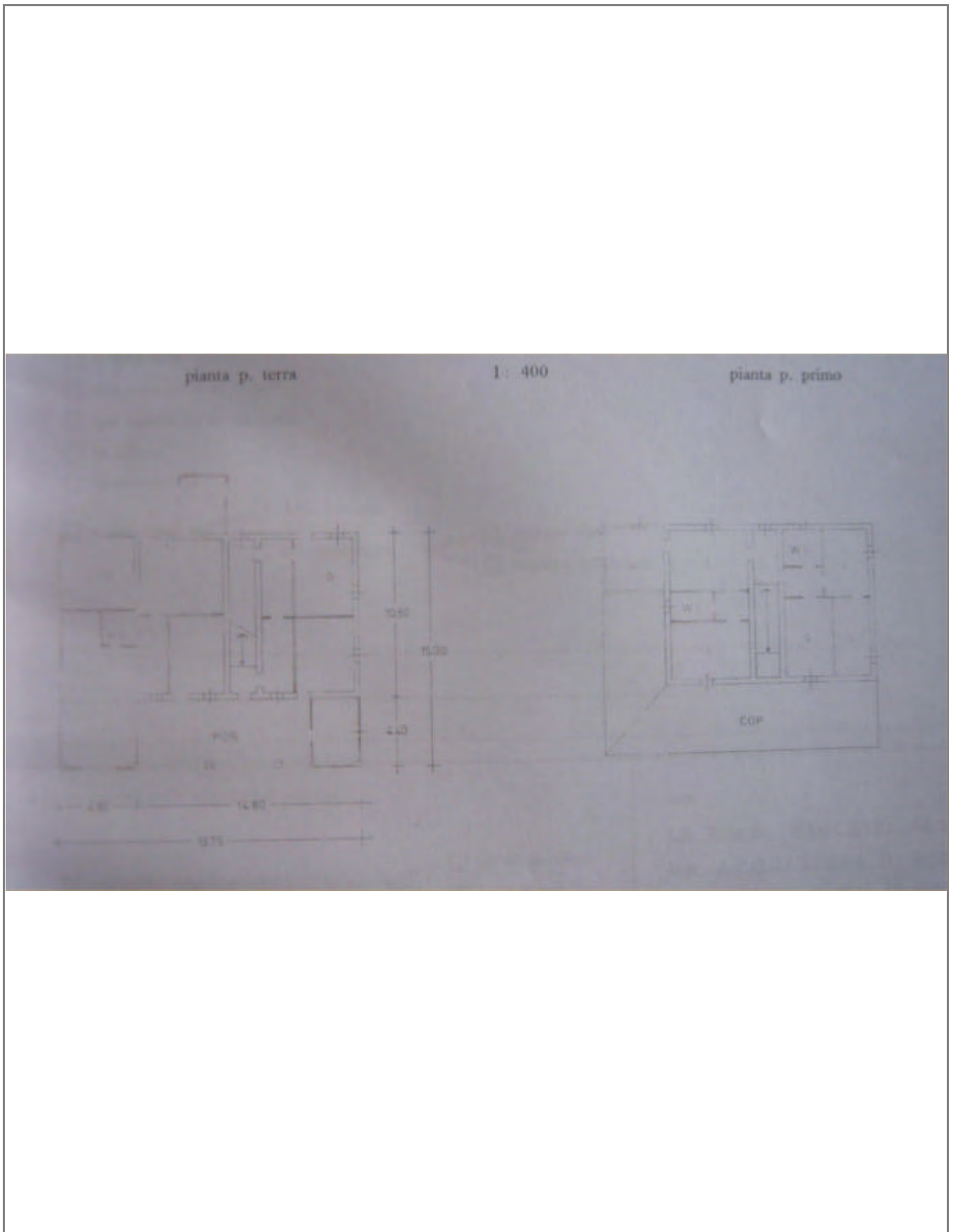
Quadro d'unione CTR 1:5000



Stralcio CTR foglio: 256014



Rilievo ricavato da controllo in loco



LOCALIZZAZIONE, VINCOLI, ACCESSIBILITA', UTENZE E NOTIZIE STORICHE

Viabilità urbana

Via: Brusadiccia

Numero: 26

Viabilità extraurbana

Nome strada:

Riferimento viabilistico:

Riferimenti geografici

Sistema di riferimento: UTM fuso 32

Quota (slm): 5

Coordinata Est : 769.275,86

Coordinata Nord : 4.897.920,47

Riferimenti cartografici

Carta Tecnica Regionale

Foglio: 256014

Scala 1: 5000

Anno: 1985

Catasto Terreni

Foglio: 17

Mappale: 20; 217

Particelle:

PRG

Tavola n.: 8_8

Scheda n.: 048

Anno: 1998

Vincoli derivanti dalla pianificazione sovraordinata

Unità di paesaggio (Art. 6 PTCP): UDP6b-Paesaggio agricolo del retroterra costiero

Sistemi, zone ed elementi strutturanti la forma del territorio (da Art.9 ad Art.25 PTCP):

Art9_pianura

Art11

Limitazioni dell'attività di trasformazione e d'uso derivante dall'instabilità o dalla permeabilità dei terreni (da Art.26 ad Art.29 PTCP):

Art27

Art28-b

Parchi regionali, riserve naturali, aree naturali protette (Art. 30 PTCP): il fabbricato non ricade all'interno di queste are

Progetti di tutela, recupero e valorizzazione (Art. 32 PTCP)

P.A.I.

Art. Piano di Bacino:

Siti di importanza comunitaria (SIC) Note:

Zone di protezione speciale (ZPS) Note:

Ambiti agricoli periurbani (Art. 75 PTCP)

Note:

Vincoli legislativi

Accessibilità della struttura insediativa

Accessibilità:

Specifiche relative all'accessibilità:

Condizioni stradali:

Note:

Utenze

- Rete acquedottistica
- Rete gas
- Rete telefono
- Rete elettrica
- Rete fognaria

Note:

Particolarità dell'area di pertinenza:

Vegetazione e colture:

Notizie storiche

Catasto storico : Pontificio

Parrocchia : Cesenatico

Documenti

CLASSIFICAZIONE TIPOLOGICA, DESCRIZIONE, STATO DI CONSERVAZIONE

Codice bene: 008_018_048

Edificio

Codice edificio: 008_018_048

Manufatto

Classificazione tipologica

Tipo bene : bene individuo

Tipologia : Ed. di base (residenziale)

Specifiche : Casa rurale

Note: Tipologia cesenate-riminese.

Strutture edilizie

Numero piani fuori terra :

Strutture verticali :

Altro:

Strutture orizzontali e coperture :

Altro:

Note: I muri sono in mattone e pietrame, intonacati. I solai sono su orditura secondaria e i pavimenti in cotto. Il manto di copertura è costituito da coppi e le architravature sono ad arco in mattoni ed in piano in legno e cemento armato. E' presente un portico. Le modifiche architettoniche sono incoerenti, quelle tipologiche sono disorganiche.

Descrizione

Stato di conservazione : in buone condizioni

Funzione originaria : Funzione abitativa

Uso attuale : Funzione abitativa connessa ad attività agricola

Specifiche uso :

Altro :

Elementi e/o particolarità del paesaggio:

Note: L'edificio è presente nel catasto del 1740, ma molto probabilmente fu in seguito demolito e ricostruito nel 1787, data di costruzione del fabbricato esistente segnata in una targa affissa sopra la porta di ingresso. Il testo della targa è il seguente: "Fabbricata nel 1787 - ristavro nel 1876 - Achille Monti".

Attualmente risulta incongrua l'avvenuta sopraelevazione del portico laterale al primo piano. E' prevista o la demolizione di detta sopraelevazione, o lo sviluppo della porzione fino all'attestamento sul fronte principale, naturalmente vanno regolarizzate le altezze di gronda e di colmo che devono essere uniformate alla parte più antica. L'edificio è di interesse ambientale e tipologico. I proprietari sono i sig.ri C.A.Boni e Alba Roncuzzi.

VINCOLO CONSERVATIVO, DISCIPLINA DI INTERVENTO E DESTINAZIONI D'USO

Codice bene: 008_018_048

Codice edificio: 008_018_048

Vincolo conservativo

- Interesse storico-architettonico (Lr n. 20/2000, art. A-9 comma1)
- Pregio storico-culturale e testimoniale (Lr n. 20/2000, art. A-9 comma2)
- Altro insediamento (Lr n. 20/2000, art. A-16)

Note:

Disciplina di intervento

Restauro e risanamento conservativo di tipo A

Note:

Destinazioni d'uso ammesse

Prescrizioni particolari

Note rilievo interventi



PROVINCIA DI FORLÌ-CESENA
PIANO TERRITORIALE DI COORDINAMENTO PROVINCIALE



COMUNE DI CESENATICO
PIANO STRUTTURALE COMUNALE - Art. 21 L.R. 20/2000
DISCIPLINA PARTICOLAREGGIATA DEGLI INSEDIAMENTI E
INFRASTRUTTURE STORICI DEL TERRITORIO RURALE

Art. A-8 L.R. 24 marzo 2000, n. 20

SCHEDA DI ANALISI E INDICAZIONI OPERATIVE RELATIVE AGLI EDIFICI DEL TERRITORIO RURALE

Toponimo :

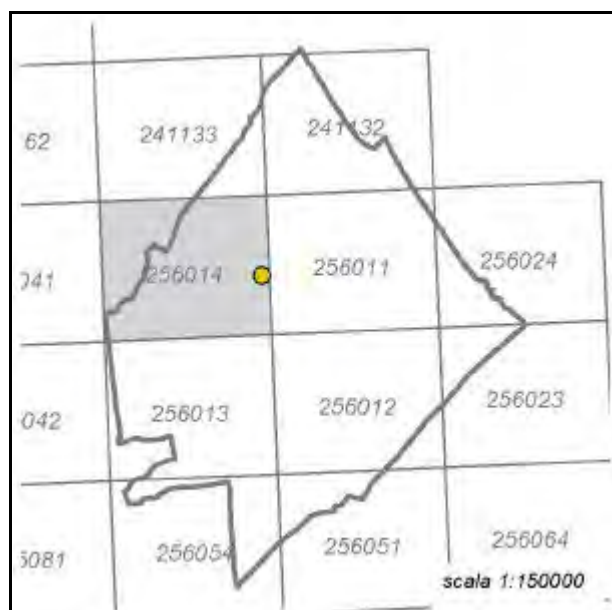
Scheda n. **48**

Toponimo antico :

Codice bene: **008_018_049**



Stralcio catasto storico



Quadro d'unione CTR 1:5000



Stralcio CTR foglio: 256014

LOCALIZZAZIONE, VINCOLI, ACCESSIBILITA', UTENZE E NOTIZIE STORICHE

Viabilità urbana

Via: Palazzone

Numero: 25

Viabilità extraurbana

Nome strada:

Riferimento viabilistico:

Riferimenti geografici

Sistema di riferimento: UTM fuso 32

Quota (slm): 6

Coordinata Est : 769.607,46

Coordinata Nord : 4.898.106,01

Riferimenti cartografici

Carta Tecnica Regionale

Foglio: 256014

Scala 1: 5000

Anno: 1985

Catasto Terreni

Foglio: 17

Mappale: 34

Particelle:

PRG

Tavola n.: 8_8

Scheda n.: 049

Anno: 1998

Vincoli derivanti dalla pianificazione sovraordinata

Unità di paesaggio (Art. 6 PTCP): UDP6b-Paesaggio agricolo del retroterra costiero

Sistemi, zone ed elementi strutturanti la forma del territorio (da Art.9 ad Art.25 PTCP):

Art9_pianura

Art11

Limitazioni dell'attività di trasformazione e d'uso derivante dall'instabilità o dalla permeabilità dei terreni (da Art.26 ad Art.29 PTCP):

Art27

Art28-b

Parchi regionali, riserve naturali, aree naturali protette (Art. 30 PTCP): il fabbricato non ricade all'interno di queste are

Progetti di tutela, recupero e valorizzazione (Art. 32 PTCP)

P.A.I.

Art. Piano di Bacino:

Siti di importanza comunitaria (SIC) Note:

Zone di protezione speciale (ZPS) Note:

Ambiti agricoli periurbani (Art. 75 PTCP)

Note:

Vincoli legislativi

Accessibilità della struttura insediativa

Accessibilità:

Specifiche relative all'accessibilità:

Condizioni stradali:

Note:

Utenze

- Rete acquedottistica
- Rete gas
- Rete telefono
- Rete elettrica
- Rete fognaria

Note:

Particolarità dell'area di pertinenza:

Vegetazione e colture:

Notizie storiche

Catasto storico : Pontificio

Parrocchia : Cesenatico

Documenti

CLASSIFICAZIONE TIPOLOGICA, DESCRIZIONE, STATO DI CONSERVAZIONE

Codice bene: 008_018_049

Edificio

Codice edificio: 008_018_049

Manufatto

Classificazione tipologica

Tipo bene : bene individuo

Tipologia : Ed. di base (residenziale)

Specifiche : Casa rurale

Note: Tipologia cesenate-riminese.

Strutture edilizie

Numero piani fuori terra :

Strutture verticali :

Altro:

Strutture orizzontali e coperture :

Altro:

Note: I muri sono in mattone, intonacati. Il manto di copertura è costituito da coppi ed eterniti; le architravature sono ad arco in mattoni ed in piano in legno. E' presente un portico ed un cornicione. Le modifiche architettoniche sono incoerenti, quelle tipologiche sono organiche alla tipologia.

Descrizione

Stato di conservazione : cattivo

Funzione originaria : Funzione abitativa

Uso attuale : Funzione non abitativa

Specifiche uso :

Altro :

Elementi e/o particolarità del paesaggio:

Note: Edificio esistente nel 1740. I proprietari sono i sig.ri Severi Pierino e Gilberto; abitano in una casa nuova, pertanto l'edificio è adibito a servizio. E' di interesse ambientale e tipologico.

VINCOLO CONSERVATIVO, DISCIPLINA DI INTERVENTO E DESTINAZIONI D'USO

Codice bene: 008_018_049

Codice edificio: 008_018_049

Vincolo conservativo

- Interesse storico-architettonico (Lr n. 20/2000, art. A-9 comma1)
- Pregio storico-culturale e testimoniale (Lr n. 20/2000, art. A-9 comma2)
- Altro insediamento (Lr n. 20/2000, art. A-16)

Note:

Disciplina di intervento

Restauro e risanamento conservativo di tipo A

Note:

Destinazioni d'uso ammesse

Prescrizioni particolari

Note rilievo interventi



PROVINCIA DI FORLÌ-CESENA

PIANO TERRITORIALE DI COORDINAMENTO PROVINCIALE



COMUNE DI CESENATICO

PIANO STRUTTURALE COMUNALE - Art. 21 L.R. 20/2000

**DISCIPLINA PARTICOLAREGGIATA DEGLI INSEDIAMENTI E
INFRASTRUTTURE STORICI DEL TERRITORIO RURALE**

Art. A-8 L.R. 24 marzo 2000, n. 20

SCHEDA DI ANALISI E INDICAZIONI OPERATIVE RELATIVE AGLI EDIFICI DEL TERRITORIO RURALE

Toponimo :

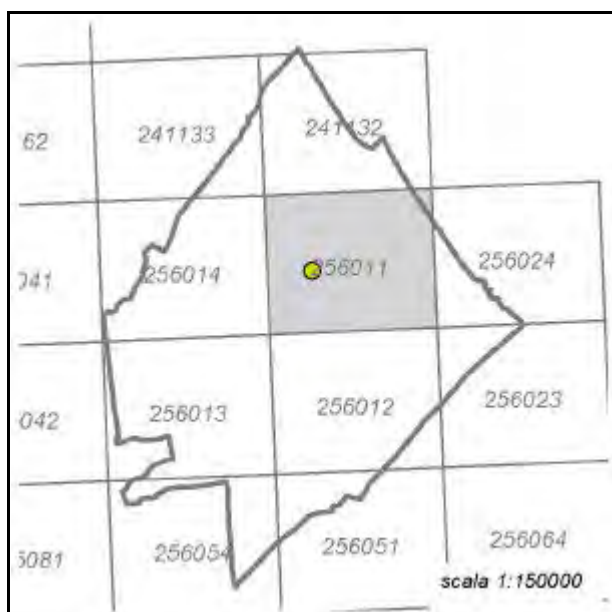
Scheda n. **49**

Toponimo antico :

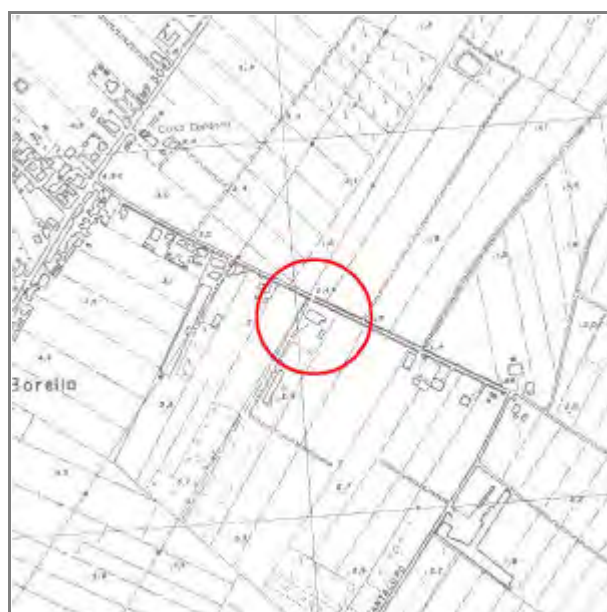
Codice bene: **008_018_050**



Stralcio catasto storico



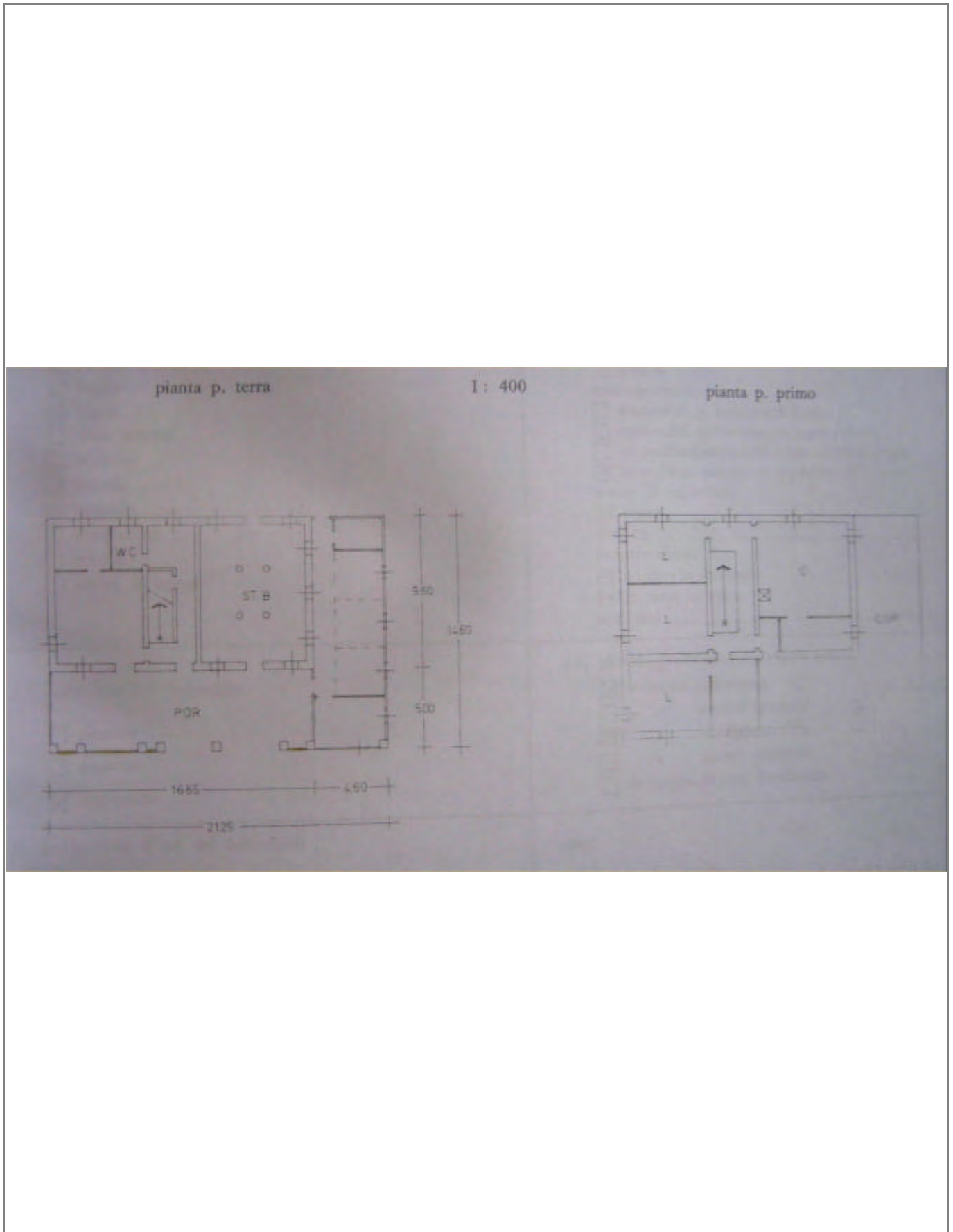
Quadro d'unione CTR 1:5000



Stralcio CTR foglio: 256011



Rilievo ricavato da controllo in loco



LOCALIZZAZIONE, VINCOLI, ACCESSIBILITA', UTENZE E NOTIZIE STORICHE

Viabilità urbana

Via: Cantalupo

Numero: 113

Viabilità extraurbana

Nome strada:

Riferimento viabilistico:

Riferimenti geografici

Sistema di riferimento: UTM fuso 32

Quota (slm): 2

Coordinata Est : 770.655,36

Coordinata Nord : 4.898.196,39

Riferimenti cartografici

Carta Tecnica Regionale

Foglio: 256011

Scala 1: 5000

Anno: 1985

Catasto Terreni

Foglio: 19

Mappale: 558

Particelle:

PRG

Tavola n.: 8_5

Scheda n.: 050

Anno: 1998

Vincoli derivanti dalla pianificazione sovraordinata

Unità di paesaggio (Art. 6 PTCP): UDP6b-Paesaggio agricolo del retroterra costiero

Sistemi, zone ed elementi strutturanti la forma del territorio (da Art.9 ad Art.25 PTCP):

Art9_pianura

Art11

Art21a

Limitazioni dell'attività di trasformazione e d'uso derivante dall'instabilità o dalla permeabilità dei terreni (da Art.26 ad Art.29 PTCP):

Art27

Art28-b

Parchi regionali, riserve naturali, aree naturali protette (Art. 30 PTCP): il fabbricato non ricade all'interno di queste are

Progetti di tutela, recupero e valorizzazione (Art. 32 PTCP)

P.A.I.

Art. Piano di Bacino:

Siti di importanza comunitaria (SIC) Note:

Zone di protezione speciale (ZPS) Note:

Ambiti agricoli periurbani (Art. 75 PTCP)

Note:

Vincoli legislativi

Accessibilità della struttura insediativa

Accessibilità:

Specifiche relative all'accessibilità:

Condizioni stradali:

Note:

Utenze

- Rete acquedottistica
- Rete gas
- Rete telefono
- Rete elettrica
- Rete fognaria

Note:

Particolarità dell'area di pertinenza:

Vegetazione e colture:

Notizie storiche

Catasto storico : Pontificio

Parrocchia : Cesenatico

Documenti

CLASSIFICAZIONE TIPOLOGICA, DESCRIZIONE, STATO DI CONSERVAZIONE

Codice bene: 008_018_050

Edificio

Codice edificio: 008_018_050

Manufatto

Classificazione tipologica

Tipo bene : bene individuo

Tipologia : Ed. di base (residenziale)

Specifiche : Casa rurale

Note: Tipologia cesenate-riminese; casa col portico inserito nel corpo di fabbrica.

Strutture edilizie

Numero piani fuori terra :

Strutture verticali :

Altro:

Strutture orizzontali e coperture :

Altro:

Note: I muri sono in mattone, intonacati. I solai sono su orditura secondaria e i pavimenti in cotto. Il manto di copertura è costituito da coppi e le architravature sono ad arco in mattoni ed in piano in legno. Le modifiche architettoniche sono incoerenti, quelle tipologiche sono disorganiche. E' evidente la sopraelevazione del portico avvenuta successivamente alla data di costruzione della casa.

Descrizione

Stato di conservazione : in buone condizioni

Funzione originaria : Funzione abitativa

Uso attuale : Funzione abitativa connessa ad attività agricola

Specifiche uso :

Altro :

Elementi e/o particolarità del paesaggio:

Note: Edificio costruito tra il 1830 ed il 1920. E' di interesse ambientale e tipologico. La proprietà è la signora Venturoli Elisabetta. E' di interesse ambientale e tipologico.

VINCOLO CONSERVATIVO, DISCIPLINA DI INTERVENTO E DESTINAZIONI D'USO

Codice bene: 008_018_050

Codice edificio: 008_018_050

Vincolo conservativo

- Interesse storico-architettonico (Lr n. 20/2000, art. A-9 comma1)
- Pregio storico-culturale e testimoniale (Lr n. 20/2000, art. A-9 comma2)
- Altro insediamento (Lr n. 20/2000, art. A-16)

Note:

Disciplina di intervento

Restauro e risanamento conservativo di tipo B

Note:

Destinazioni d'uso ammesse

Prescrizioni particolari

Note rilievo interventi



PROVINCIA DI FORLÌ-CESENA
PIANO TERRITORIALE DI COORDINAMENTO PROVINCIALE



COMUNE DI CESENATICO
PIANO STRUTTURALE COMUNALE - Art. 21 L.R. 20/2000
DISCIPLINA PARTICOLAREGGIATA DEGLI INSEDIAMENTI E
INFRASTRUTTURE STORICI DEL TERRITORIO RURALE

Art. A-8 L.R. 24 marzo 2000, n. 20

SCHEDA DI ANALISI E INDICAZIONI OPERATIVE RELATIVE AGLI EDIFICI DEL TERRITORIO RURALE

Toponimo :

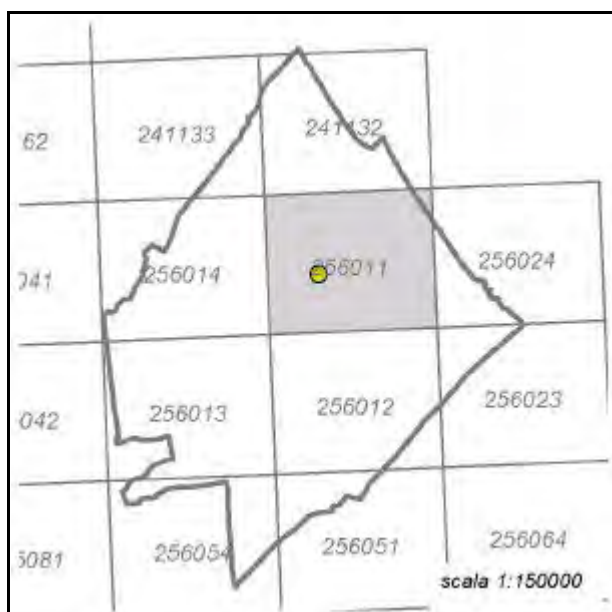
Scheda n. **50**

Toponimo antico :

Codice bene: **008_018_051**



Stralcio catasto storico



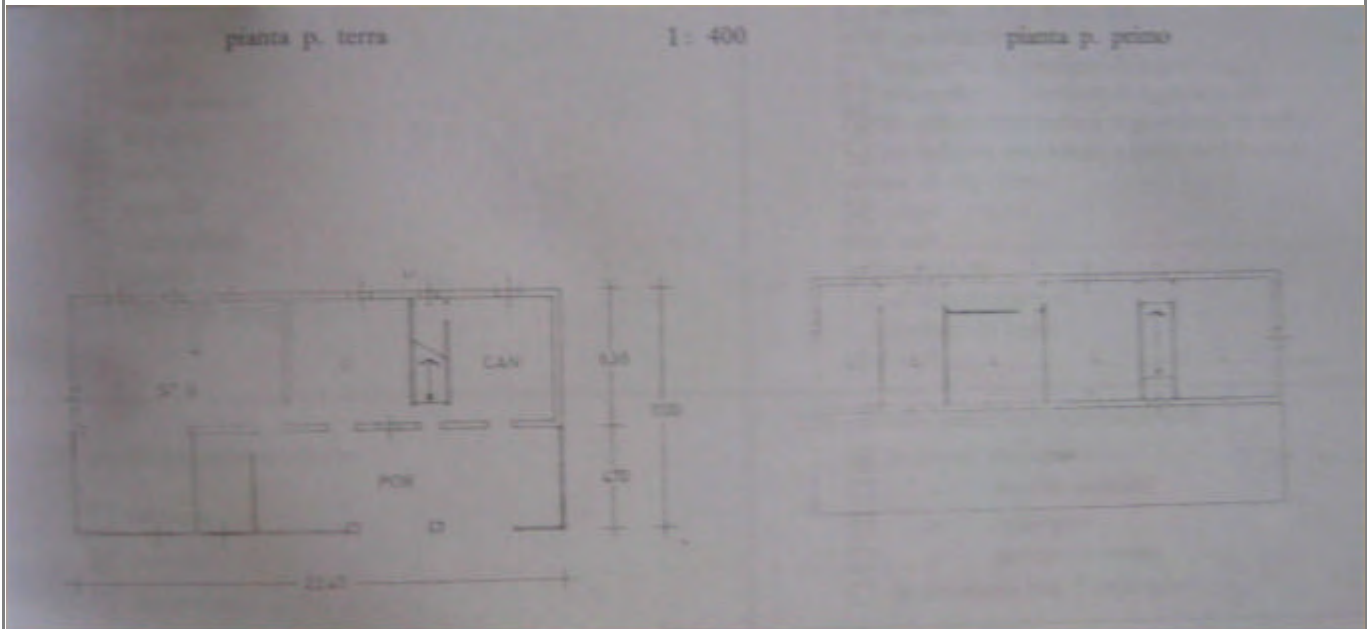

Quadro d'unione CTR 1:5000



Stralcio CTR foglio: 256011



Rilievo ricavato da controllo in loco



LOCALIZZAZIONE, VINCOLI, ACCESSIBILITA', UTENZE E NOTIZIE STORICHE

Viabilità urbana

Via: Cantalupo

Numero: 40

Viabilità extraurbana

Nome strada:

Riferimento viabilistico:

Riferimenti geografici

Sistema di riferimento: UTM fuso 32

Quota (slm): 2

Coordinata Est : 770.781,73

Coordinata Nord : 4.898.135,07

Riferimenti cartografici

Carta Tecnica Regionale

Foglio: 256011

Scala 1: 5000

Anno: 1985

Catasto Terreni

Foglio: 19

Mappale: 45

Particelle:

PRG

Tavola n.: 8_9

Scheda n.: 051

Anno: 1998

Vincoli derivanti dalla pianificazione sovraordinata

Unità di paesaggio (Art. 6 PTCP): UDP6b-Paesaggio agricolo del retroterra costiero

Sistemi, zone ed elementi strutturanti la forma del territorio (da Art.9 ad Art.25 PTCP):

Art9_pianura

Art11

Art21a

Limitazioni dell'attività di trasformazione e d'uso derivante dall'instabilità o dalla permeabilità dei terreni (da Art.26 ad Art.29 PTCP):

Art27

Art28-b

Parchi regionali, riserve naturali, aree naturali protette (Art. 30 PTCP): il fabbricato non ricade all'interno di queste are

Progetti di tutela, recupero e valorizzazione (Art. 32 PTCP)

P.A.I.

Art. Piano di Bacino:

Siti di importanza comunitaria (SIC) Note:

Zone di protezione speciale (ZPS) Note:

Ambiti agricoli periurbani (Art. 75 PTCP)

Note:

Vincoli legislativi

Accessibilità della struttura insediativa

Accessibilità:

Specifiche relative all'accessibilità:

Condizioni stradali:

Note:

Utenze

- Rete acquedottistica
- Rete gas
- Rete telefono
- Rete elettrica
- Rete fognaria

Note:

Particolarità dell'area di pertinenza:

Vegetazione e colture:

Notizie storiche

Catasto storico : Pontificio

Parrocchia : Cesenatico

Documenti

CLASSIFICAZIONE TIPOLOGICA, DESCRIZIONE, STATO DI CONSERVAZIONE

Codice bene: 008_018_051

Edificio

Codice edificio: 008_018_051

Manufatto

Classificazione tipologica

Tipo bene : bene individuo

Tipologia : Ed. di base (residenziale)

Specifiche : Casa rurale

Note: Tipologia cesenate-riminese.

Strutture edilizie

Numero piani fuori terra :

Strutture verticali :

Altro:

Strutture orizzontali e coperture :

Altro:

Note: I muri sono in mattone, intonacati. I solai sono su orditura secondaria e i pavimenti in cotto e legno. Il manto di copertura è costituito da coppi. E' presente un portico. Le modifiche architettoniche sono coerenti, quelle tipologiche sono organiche alla tipologia.

Descrizione

Stato di conservazione :

Funzione originaria :

Uso attuale :

Specifiche uso :

Altro :

Elementi e/o particolarità del paesaggio:

Note: Edificio esistente nel 1740. Il proprietario è il signor Bonoli Mario che abita nella nuova casa costruita accanto alla vecchia nel 1977; pertanto l'edificio è adibito a servizio. E' di interesse ambientale e tipologico.

VINCOLO CONSERVATIVO, DISCIPLINA DI INTERVENTO E DESTINAZIONI D'USO

Codice bene: 008_018_051

Codice edificio: 008_018_051

Vincolo conservativo

- Interesse storico-architettonico (Lr n. 20/2000, art. A-9 comma1)
- Pregio storico-culturale e testimoniale (Lr n. 20/2000, art. A-9 comma2)
- Altro insediamento (Lr n. 20/2000, art. A-16)

Note:

Disciplina di intervento

Restauro scientifico

Note:

Destinazioni d'uso ammesse

Prescrizioni particolari

Note rilievo interventi



PROVINCIA DI FORLÌ-CESENA
PIANO TERRITORIALE DI COORDINAMENTO PROVINCIALE



COMUNE DI CESENATICO
PIANO STRUTTURALE COMUNALE - Art. 21 L.R. 20/2000
DISCIPLINA PARTICOLAREGGIATA DEGLI INSEDIAMENTI E
INFRASTRUTTURE STORICI DEL TERRITORIO RURALE

Art. A-8 L.R. 24 marzo 2000, n. 20

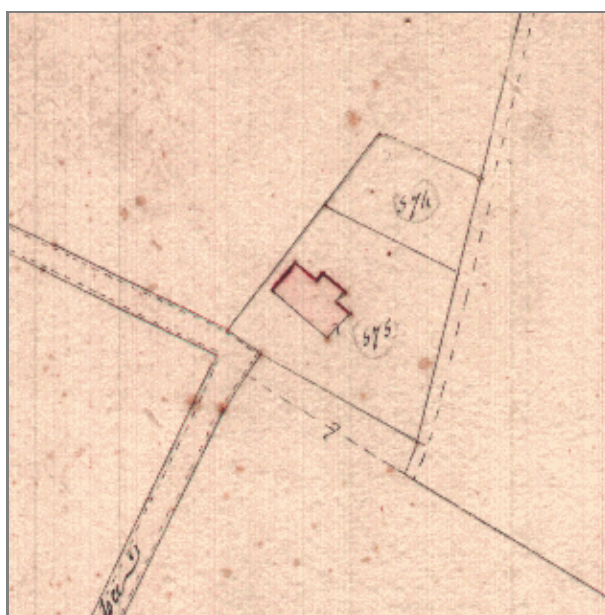
SCHEDE DI ANALISI E INDICAZIONI OPERATIVE RELATIVE AGLI EDIFICI DEL TERRITORIO RURALE

Toponimo :

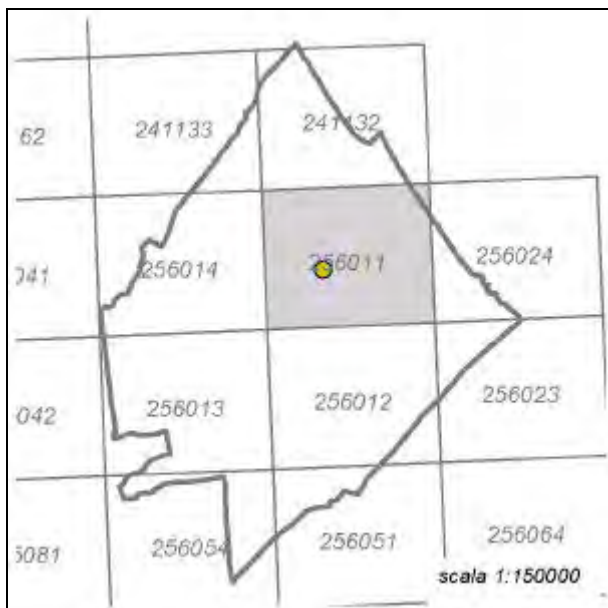
Scheda n. 51

Toponimo antico :

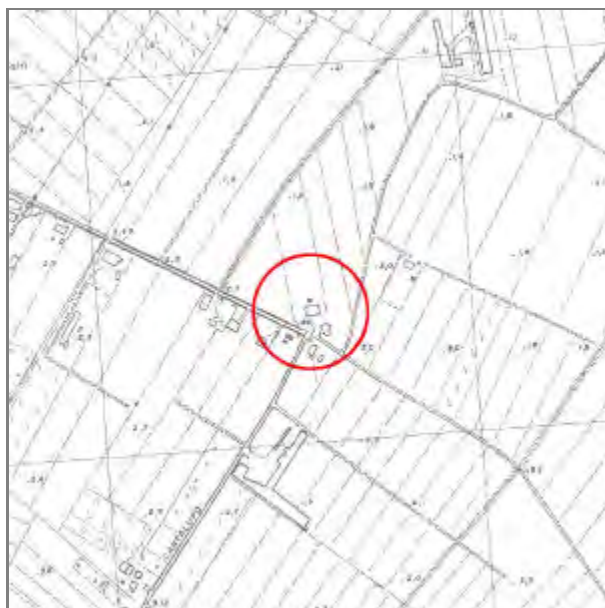
Codice bene: 008_018_052



Stralcio catasto storico




Quadro d'unione CTR 1:5000



Stralcio CTR foglio: 256011



Rilievo ricavato da controllo in loco



LOCALIZZAZIONE, VINCOLI, ACCESSIBILITA', UTENZE E NOTIZIE STORICHE

Viabilità urbana

Via: Cantalupo

Numero: 49

Viabilità extraurbana

Nome strada:

Riferimento viabilistico:

Riferimenti geografici

Sistema di riferimento: UTM fuso 32

Quota (slm): 2

Coordinata Est : 770.921,28

Coordinata Nord : 4.898.124,99

Riferimenti cartografici

Carta Tecnica Regionale

Foglio: 256011

Scala 1: 5000

Anno: 1985

Catasto Terreni

Foglio: 20

Mappale: 21; 36; 65

Particelle:

PRG

Tavola n.: 8_9

Scheda n.: 052

Anno: 1998

Vincoli derivanti dalla pianificazione sovraordinata

Unità di paesaggio (Art. 6 PTCP): UDP6b-Paesaggio agricolo del retroterra costiero

Sistemi, zone ed elementi strutturanti la forma del territorio (da Art.9 ad Art.25 PTCP):

Art9_pianura

Art11

Limitazioni dell'attività di trasformazione e d'uso derivante dall'instabilità o dalla permeabilità dei terreni (da Art.26 ad Art.29 PTCP):

Art27

Art28-b

Parchi regionali, riserve naturali, aree naturali protette (Art. 30 PTCP): il fabbricato non ricade all'interno di queste are

Progetti di tutela, recupero e valorizzazione (Art. 32 PTCP)

P.A.I.

Art. Piano di Bacino:

Siti di importanza comunitaria (SIC) Note:

Zone di protezione speciale (ZPS) Note:

Ambiti agricoli periurbani (Art. 75 PTCP)

Note:

Vincoli legislativi

Accessibilità della struttura insediativa

Accessibilità:

Specifiche relative all'accessibilità:

Condizioni stradali:

Note:

Utenze

- Rete acquedottistica
- Rete gas
- Rete telefono
- Rete elettrica
- Rete fognaria

Note:

Particolarità dell'area di pertinenza:

Vegetazione e colture:

Notizie storiche

Catasto storico : Pontificio

Parrocchia : Cesenatico

Documenti

CLASSIFICAZIONE TIPOLOGICA, DESCRIZIONE, STATO DI CONSERVAZIONE

Codice bene: 008_018_052

Edificio

Codice edificio: 008_018_052

Manufatto

Classificazione tipologica

Tipo bene : bene individuo

Tipologia : Ed. di base (residenziale)

Specifiche : Casa rurale

Note: Tipologia cesenate-riminese.

Strutture edilizie

Numero piani fuori terra :

Strutture verticali :

Altro:

Strutture orizzontali e coperture :

Altro:

Note: I muri sono in mattone, intonacati. I solai sono su orditura secondaria e i pavimenti in cotto. Il manto di copertura è costituito da coppi e le architravature sono ad arco in mattoni ed in piano in legno. E' presente un portico. Le modifiche architettoniche sono incoerenti, quelle tipologiche sono disorganiche.

Demolizione dei corpi aggiunti sul retro e della parete sotto il portico; è preferibile il ripristino della parte di portico mancante.

Descrizione

Stato di conservazione : complessivamente mediocre

Funzione originaria : Funzione abitativa

Uso attuale : Funzione abitativa

Specifiche uso :

Altro :

Elementi e/o particolarità del paesaggio:

Note: Edificio esistente nel 1740. E' di scarso interesse ambientale. I proprietari sono tre con la medesima parte (un terzo): i sig.ri Stambazzi Natalino, Boschetti Divo, Sami; nessuno dei tre abita in loco, solo il primo abita nella sua porzione.

VINCOLO CONSERVATIVO, DISCIPLINA DI INTERVENTO E DESTINAZIONI D'USO

Codice bene 008_018_052

Codice edificio: 008_018_052

Vincolo conservativo

- Interesse storico-architettonico (Lr n. 20/2000, art. A-9 comma1)
- Pregio storico-culturale e testimoniale (Lr n. 20/2000, art. A-9 comma2)
- Altro insediamento (Lr n. 20/2000, art. A-16)

Note:

Disciplina di intervento

Ripristino tipologico

Note:

Destinazioni d'uso ammesse

Prescrizioni particolari

Note rilievo interventi



PROVINCIA DI FORLÌ-CESENA
PIANO TERRITORIALE DI COORDINAMENTO PROVINCIALE



COMUNE DI CESENATICO
PIANO STRUTTURALE COMUNALE - Art. 21 L.R. 20/2000
DISCIPLINA PARTICOLAREGGIATA DEGLI INSEDIAMENTI E
INFRASTRUTTURE STORICI DEL TERRITORIO RURALE

Art. A-8 L.R. 24 marzo 2000, n. 20

SCHEDA DI ANALISI E INDICAZIONI OPERATIVE RELATIVE AGLI EDIFICI DEL TERRITORIO RURALE

Toponimo :

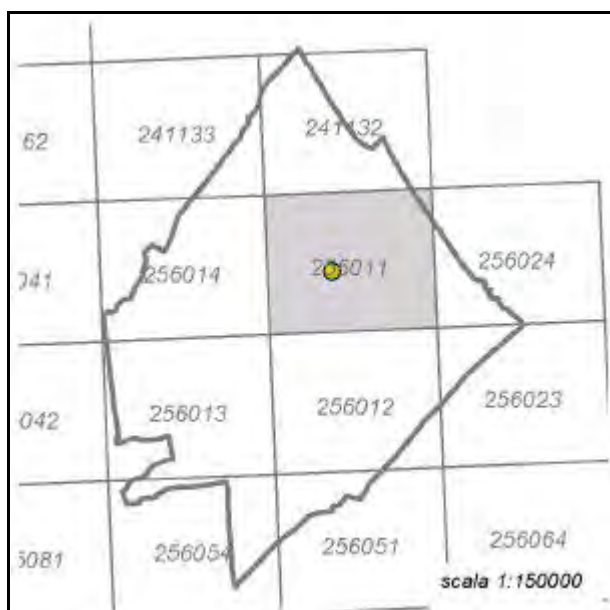
Scheda n. **52**

Toponimo antico :

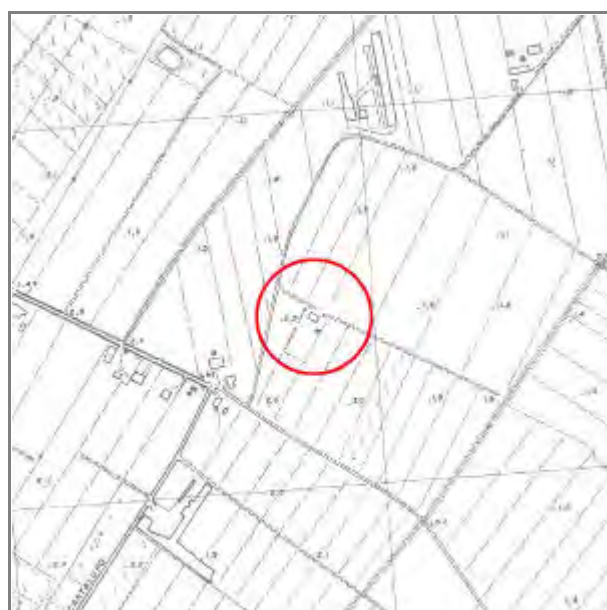
Codice bene: **008_018_053**



Stralcio catasto storico




Quadro d'unione CTR 1:5000



Stralcio CTR foglio: 256011



Rilievo ricavato da controllo in loco



LOCALIZZAZIONE, VINCOLI, ACCESSIBILITA', UTENZE E NOTIZIE STORICHE

Viabilità urbana

Via: Cantalupo

Numero: 55

Viabilità extraurbana

Nome strada:

Riferimento viabilistico:

Riferimenti geografici

Sistema di riferimento: UTM fuso 32

Quota (slm): 2

Coordinata Est : 771.052,72

Coordinata Nord : 4.898.187,96

Riferimenti cartografici

Carta Tecnica Regionale

Foglio: 256011

Scala 1: 5000

Anno: 1985

Catasto Terreni

Foglio: 20

Mappale: 25

Particelle:

PRG

Tavola n.: 8_9

Scheda n.: 053

Anno: 1998

Vincoli derivanti dalla pianificazione sovraordinata

Unità di paesaggio (Art. 6 PTCP): UDP6b-Paesaggio agricolo del retroterra costiero

Sistemi, zone ed elementi strutturanti la forma del territorio (da Art.9 ad Art.25 PTCP):

Art9_pianura

Art11

Limitazioni dell'attività di trasformazione e d'uso derivante dall'instabilità o dalla permeabilità dei terreni (da Art.26 ad Art.29 PTCP):

Art27

Art28-b

Parchi regionali, riserve naturali, aree naturali protette (Art. 30 PTCP): il fabbricato non ricade all'interno di queste are

Progetti di tutela, recupero e valorizzazione (Art. 32 PTCP)

P.A.I.

Art. Piano di Bacino:

Siti di importanza comunitaria (SIC) Note:

Zone di protezione speciale (ZPS) Note:

Ambiti agricoli periurbani (Art. 75 PTCP)

Note:

Vincoli legislativi

Accessibilità della struttura insediativa

Accessibilità:

Specifiche relative all'accessibilità:

Condizioni stradali:

Note:

Utenze

- Rete acquedottistica
- Rete gas
- Rete telefono
- Rete elettrica
- Rete fognaria

Note:

Particolarità dell'area di pertinenza:

Vegetazione e colture:

Notizie storiche

Catasto storico : Pontificio

Parrocchia : Cesenatico

Documenti

CLASSIFICAZIONE TIPOLOGICA, DESCRIZIONE, STATO DI CONSERVAZIONE

Codice bene: 008_018_053

Edificio

Codice edificio: 008_018_053

Manufatto

Classificazione tipologica

Tipo bene : bene individuo

Tipologia : Ed. di base (residenziale)

Specifiche : Casa rurale

Note: La tipologia di questa casa come impianto è riferibile al modello forlivese ma presenta una pianta quasi quadrata ed inoltre non sono presenti i due portici laterali.

Strutture edilizie

Numero piani fuori terra :

Strutture verticali :

Altro:

Strutture orizzontali e coperture :

Altro:

Note: I muri sono in mattone a vista, intonacati. I solai sono monorditi con tavolato di legno e cotto, su orditura secondaria e i pavimenti in cotto. Il manto di copertura è costituito da coppi e le architravature sono ad arco in mattoni ed in piano in legno. Presenta una pianta quasi quadrata ed inoltre non sono presenti i due portici laterali. Non sono presenti modifiche architettoniche nè tipologiche.

Descrizione

Stato di conservazione : in buone condizioni

Funzione originaria : Funzione abitativa

Uso attuale : Funzione non abitativa

Specifiche uso :

Altro :

Elementi e/o particolarità del paesaggio:

Note: Edificio adibito ad abitazione agricola costruito tra il 1830 ed il 1920; attualmente è disabitato. Non è di alcun interesse.

VINCOLO CONSERVATIVO, DISCIPLINA DI INTERVENTO E DESTINAZIONI D'USO

Codice bene: 008_018_053

Codice edificio: 008_018_053

Vincolo conservativo

- Interesse storico-architettonico (Lr n. 20/2000, art. A-9 comma1)
- Pregio storico-culturale e testimoniale (Lr n. 20/2000, art. A-9 comma2)
- Altro insediamento (Lr n. 20/2000, art. A-16)

Note:

Disciplina di intervento

Restauro e risanamento conservativo di tipo B

Note:

Destinazioni d'uso ammesse

Prescrizioni particolari

Note rilievo interventi



PROVINCIA DI FORLÌ-CESENA

PIANO TERRITORIALE DI COORDINAMENTO PROVINCIALE



COMUNE DI CESENATICO

PIANO STRUTTURALE COMUNALE - Art. 21 L.R. 20/2000

**DISCIPLINA PARTICOLAREGGIATA DEGLI INSEDIAMENTI E
INFRASTRUTTURE STORICI DEL TERRITORIO RURALE**

Art. A-8 L.R. 24 marzo 2000, n. 20


SCHEDA DI ANALISI E INDICAZIONI OPERATIVE RELATIVE AGLI EDIFICI DEL TERRITORIO RURALE

Toponimo :

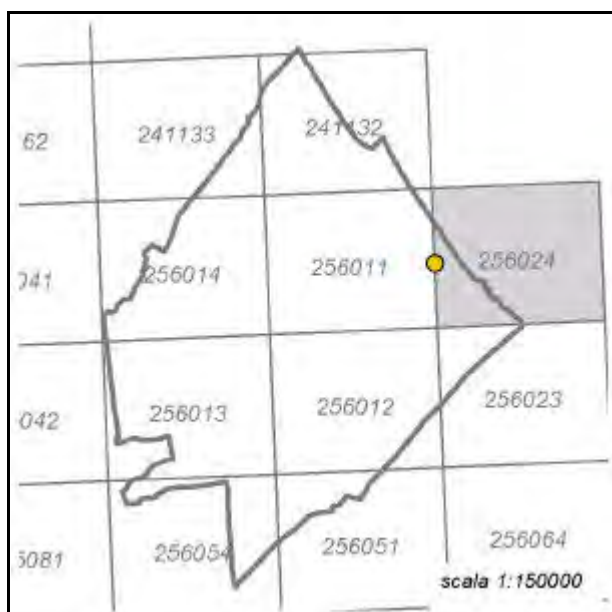
Scheda n. **53**

Toponimo antico :

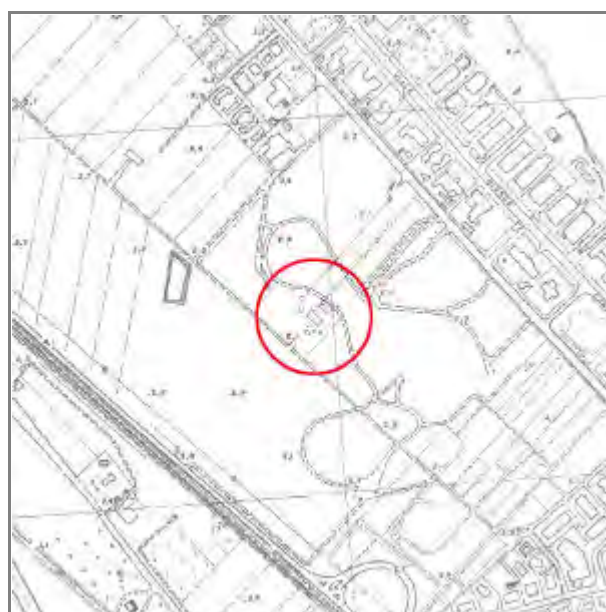
Codice bene: **008_018_054**



Stralcio catasto storico



Quadro d'unione CTR 1:5000



Stralcio CTR foglio: 256024



LOCALIZZAZIONE, VINCOLI, ACCESSIBILITA', UTENZE E NOTIZIE STORICHE

Viabilità urbana

Via: Parco pubblico di Levante

Numero:

Viabilità extraurbana

Nome strada:

Riferimento viabilistico:

Riferimenti geografici

Sistema di riferimento: UTM fuso 32

Quota (slm): 2

Coordinata Est : 773.101,65

Coordinata Nord : 4.898.348,46

Riferimenti cartografici

Carta Tecnica Regionale

Foglio: 256024

Scala 1: 5000

Anno: 1985

Catasto Terreni

Foglio: 22

Mappale: 26

Particelle:

PRG

Tavola n.: 8_10

Scheda n.: 054

Anno: 1998

Vincoli derivanti dalla pianificazione sovraordinata

Unità di paesaggio (Art. 6 PTCP): UDP7-Paesaggio della costa

Sistemi, zone ed elementi strutturanti la forma del territorio (da Art.9 ad Art.25 PTCP):

Art11

Art12

Art19

Limitazioni dell'attività di trasformazione e d'uso derivante dall'instabilità o dalla permeabilità dei terreni (da Art.26 ad Art.29 PTCP):

Art27

Art28-b

Parchi regionali, riserve naturali, aree naturali protette (Art. 30 PTCP):

Progetti di tutela, recupero e valorizzazione (Art. 32 PTCP)

P.A.I.

Art. Piano di Bacino:

Siti di importanza comunitaria (SIC) Note:

Zone di protezione speciale (ZPS) Note:

Ambiti agricoli periurbani (Art. 75 PTCP)

Note:

Vincoli legislativi

Accessibilità della struttura insediativa

Accessibilità:

Specifiche relative all'accessibilità:

Condizioni stradali:

Note:

Utenze

- Rete acquedottistica
- Rete gas
- Rete telefono
- Rete elettrica
- Rete fognaria

Note:

Particolarità dell'area di pertinenza:

Vegetazione e colture:

Notizie storiche

Catasto storico : Pontificio

Parrocchia : Cesenatico

Documenti

CLASSIFICAZIONE TIPOLOGICA, DESCRIZIONE, STATO DI CONSERVAZIONE

Codice bene: 008_018_054

Edificio

Codice edificio: 008_018_054

Manufatto

Classificazione tipologica

Tipo bene : bene individuo

Tipologia : Ed. di base (residenziale)

Specifiche : Casa rurale

Note:

Strutture edilizie

Numero piani fuori terra :

Strutture verticali :

Altro:

Strutture orizzontali e coperture :

Altro:

Note:

Descrizione

Stato di conservazione : cattivo

Funzione originaria :

Uso attuale : In stato di abbandono

Specifiche uso :

Altro :

Elementi e/o particolarità del paesaggio:

Note: L'edificio si trova nel parco pubblico di Levante. La proprietà è del Comune di Cesena.

VINCOLO CONSERVATIVO, DISCIPLINA DI INTERVENTO E DESTINAZIONI D'USO

Codice bene: 008_018_054

Codice edificio: 008_018_054

Vincolo conservativo

- Interesse storico-architettonico (Lr n. 20/2000, art. A-9 comma1)
- Pregio storico-culturale e testimoniale (Lr n. 20/2000, art. A-9 comma2)
- Altro insediamento (Lr n. 20/2000, art. A-16)

Note:

Disciplina di intervento

Restauro e risanamento conservativo di tipo B

Note:

Destinazioni d'uso ammesse

Prescrizioni particolari

Note rilievo interventi



PROVINCIA DI FORLÌ-CESENA
PIANO TERRITORIALE DI COORDINAMENTO PROVINCIALE



COMUNE DI CESENATICO
PIANO STRUTTURALE COMUNALE - Art. 21 L.R. 20/2000
DISCIPLINA PARTICOLAREGGIATA DEGLI INSEDIAMENTI E
INFRASTRUTTURE STORICI DEL TERRITORIO RURALE

Art. A-8 L.R. 24 marzo 2000, n. 20

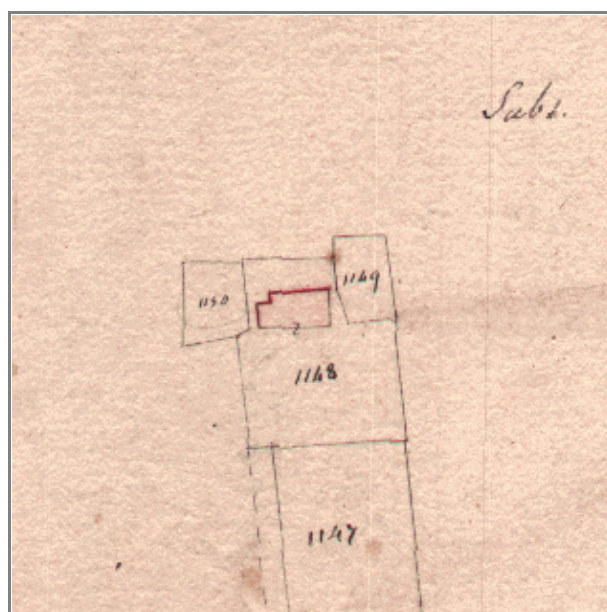
SCHEDA DI ANALISI E INDICAZIONI OPERATIVE RELATIVE AGLI EDIFICI DEL TERRITORIO RURALE

Toponimo : **C. BENVENUTI**

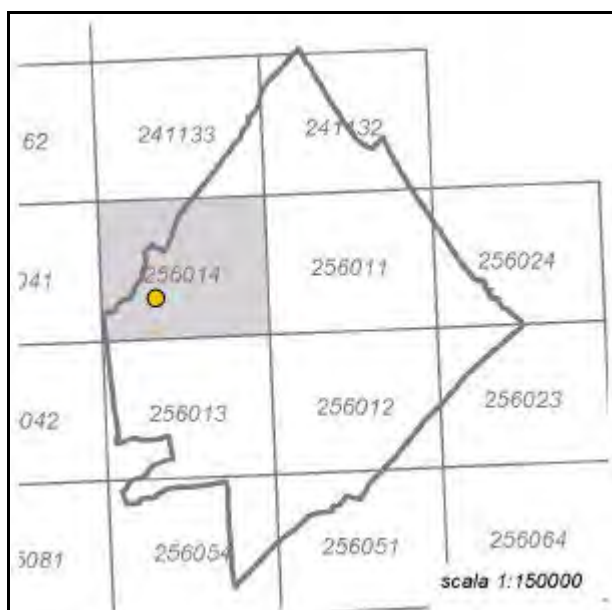
Scheda n. **54**

Toponimo antico :

Codice bene: **008_018_055**



Stralcio catasto storico




Quadro d'unione CTR 1:5000



Stralcio CTR foglio: 256014



Rilievo ricavato da controllo in loco



LOCALIZZAZIONE, VINCOLI, ACCESSIBILITA', UTENZE E NOTIZIE STORICHE

Viabilità urbana

Via: Boscabella

Numero: 60

Viabilità extraurbana

Nome strada:

Riferimento viabilistico:

Riferimenti geografici

Sistema di riferimento: UTM fuso 32

Quota (slm): 7

Coordinata Est : 767.534,25

Coordinata Nord : 4.897.651,96

Riferimenti cartografici

Carta Tecnica Regionale

Foglio: 256014

Scala 1: 5000

Anno: 1985

Catasto Terreni

Foglio: 16

Mappale: 54

Particelle:

PRG

Tavola n.: 8_7

Scheda n.: 055

Anno: 1998

Vincoli derivanti dalla pianificazione sovraordinata

Unità di paesaggio (Art. 6 PTCP): UDP6a-Paesaggio della pianura agricola pianificata

Sistemi, zone ed elementi strutturanti la forma del territorio (da Art.9 ad Art.25 PTCP):

Art9_pianura

Art11

Art21b_21c

Limitazioni dell'attività di trasformazione e d'uso derivante dall'instabilità o dalla permeabilità dei terreni (da Art.26 ad Art.29 PTCP):

Art27

Art28-b

Parchi regionali, riserve naturali, aree naturali protette (Art. 30 PTCP): il fabbricato non ricade all'interno di queste are

Progetti di tutela, recupero e valorizzazione (Art. 32 PTCP)

P.A.I.

Art. Piano di Bacino:

Siti di importanza comunitaria (SIC) Note:

Zone di protezione speciale (ZPS) Note:

Ambiti agricoli periurbani (Art. 75 PTCP)

Note:

Vincoli legislativi

Accessibilità della struttura insediativa

Accessibilità:

Specifiche relative all'accessibilità:

Condizioni stradali:

Note:

Utenze

- Rete acquedottistica
- Rete gas
- Rete telefono
- Rete elettrica
- Rete fognaria

Note:

Particolarità dell'area di pertinenza:

Vegetazione e colture:

Notizie storiche

Catasto storico : Pontificio

Parrocchia : Cesenatico

Documenti

CLASSIFICAZIONE TIPOLOGICA, DESCRIZIONE, STATO DI CONSERVAZIONE

Codice bene: 008_018_055

Edificio

Codice edificio: 008_018_055

Manufatto

Classificazione tipologica

Tipo bene : bene individuo

Tipologia : Ed. di base (residenziale)

Specifiche : Casa rurale

Note: Tipologia cesenate-riminese.

Strutture edilizie

Numero piani fuori terra :

Strutture verticali :

Altro:

Strutture orizzontali e coperture :

Altro:

Note: Il manto di copertura è costituito da lamiera. Le modifiche tipologiche sono disorganiche.

Descrizione

Stato di conservazione : cattivo

Funzione originaria : Funzione abitativa

Uso attuale : Funzione non abitativa

Specifiche uso :

Altro :

Elementi e/o particolarità del paesaggio:

Note: Edificio esistente nel 1740. Non è di alcun interesse. Il proprietario è il signor Fusaroli Lino, il quale abita poco distante; pertanto l'edificio è adibito a servizio.

VINCOLO CONSERVATIVO, DISCIPLINA DI INTERVENTO E DESTINAZIONI D'USO

Codice bene: 008_018_055

Codice edificio: 008_018_055

Vincolo conservativo

- Interesse storico-architettonico (Lr n. 20/2000, art. A-9 comma1)
- Pregio storico-culturale e testimoniale (Lr n. 20/2000, art. A-9 comma2)
- Altro insediamento (Lr n. 20/2000, art. A-16)

Note:

Disciplina di intervento

Restauro scientifico

Note:

Destinazioni d'uso ammesse

Prescrizioni particolari

Note rilievo interventi



PROVINCIA DI FORLÌ-CESENA
PIANO TERRITORIALE DI COORDINAMENTO PROVINCIALE



COMUNE DI CESENATICO
PIANO STRUTTURALE COMUNALE - Art. 21 L.R. 20/2000
DISCIPLINA PARTICOLAREGGIATA DEGLI INSEDIAMENTI E
INFRASTRUTTURE STORICI DEL TERRITORIO RURALE

Art. A-8 L.R. 24 marzo 2000, n. 20

SCHEDA DI ANALISI E INDICAZIONI OPERATIVE RELATIVE AGLI EDIFICI DEL TERRITORIO RURALE

Toponimo : **CASE VENARELLA**

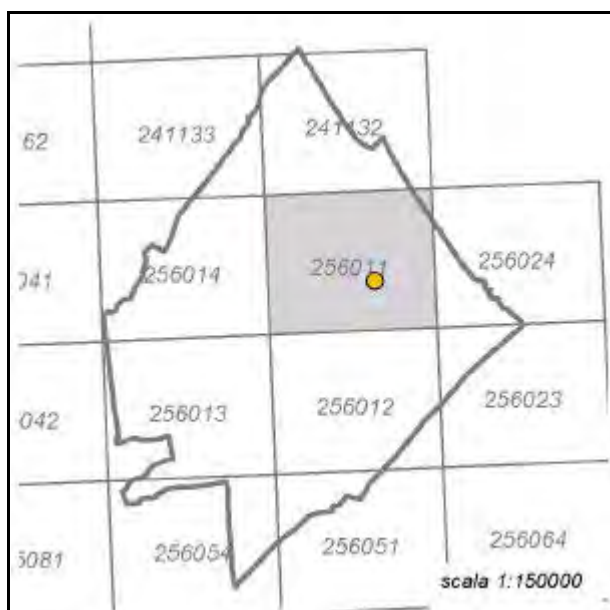
Scheda n. **55**

Toponimo antico :

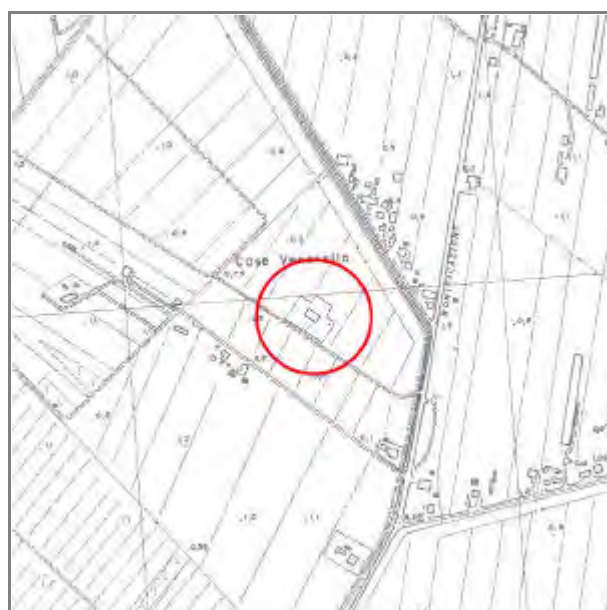
Codice bene: **008_018_056**



Stralcio catasto storico



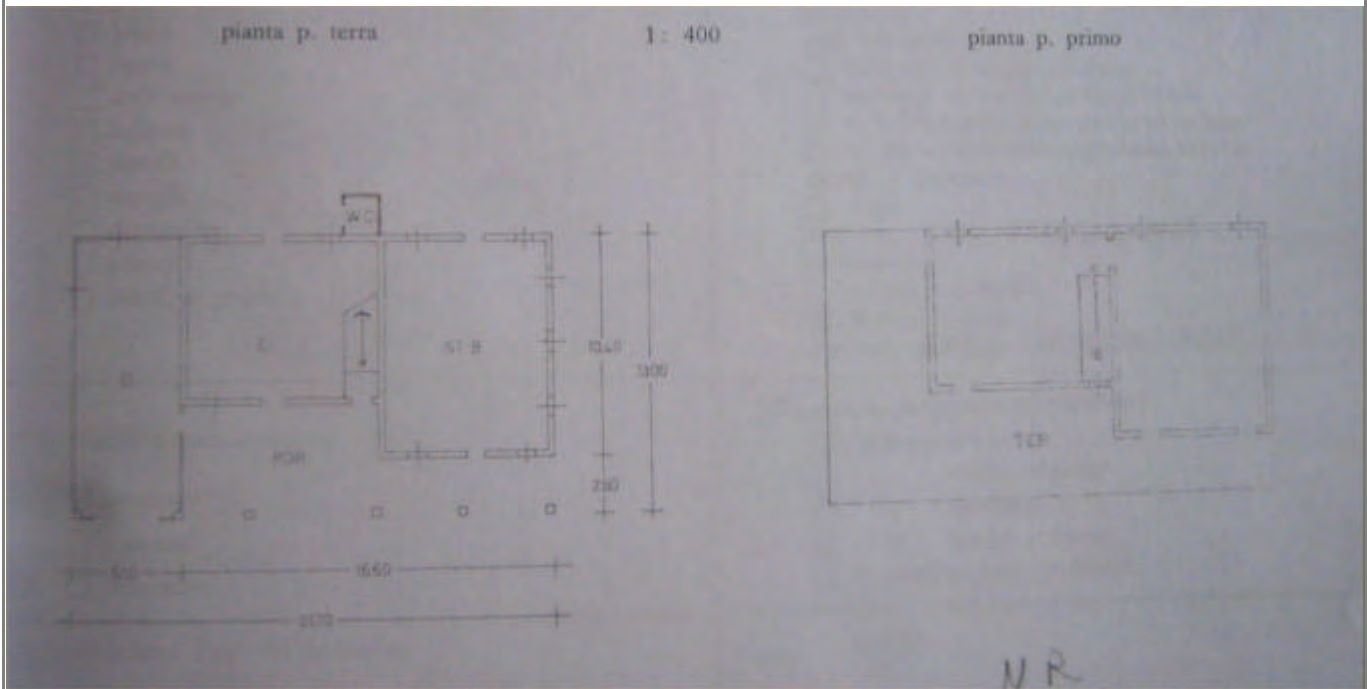

Quadro d'unione CTR 1:5000



Stralcio CTR foglio: 256011



Rilievo ricavato da controllo in loco



LOCALIZZAZIONE, VINCOLI, ACCESSIBILITA', UTENZE E NOTIZIE STORICHE

Viabilità urbana

Via: Canale Bonificazione

Numero: 116

Viabilità extraurbana

Nome strada:

Riferimento viabilistico:

Riferimenti geografici

Sistema di riferimento: UTM fuso 32

Quota (slm): 1

Coordinata Est : 771.897,12

Coordinata Nord : 4.897.993,59

Riferimenti cartografici

Carta Tecnica Regionale

Foglio: 256011

Scala 1: 5000

Anno: 1985

Catasto Terreni

Foglio: 29

Mappale: 104

Particelle:

PRG

Tavola n.: 8_9

Scheda n.: 056

Anno: 1998

Vincoli derivanti dalla pianificazione sovraordinata

Unità di paesaggio (Art. 6 PTCP): UDP6b-Paesaggio agricolo del retroterra costiero

Sistemi, zone ed elementi strutturanti la forma del territorio (da Art.9 ad Art.25 PTCP):

Art9_pianura

Art11

Limitazioni dell'attività di trasformazione e d'uso derivante dall'instabilità o dalla permeabilità dei terreni (da Art.26 ad Art.29 PTCP):

Art27

Art28-b

Parchi regionali, riserve naturali, aree naturali protette (Art. 30 PTCP): il fabbricato non ricade all'interno di queste are

Progetti di tutela, recupero e valorizzazione (Art. 32 PTCP)

P.A.I.

Art. Piano di Bacino:

Siti di importanza comunitaria (SIC) Note:

Zone di protezione speciale (ZPS) Note:

Ambiti agricoli periurbani (Art. 75 PTCP)

Note:

Vincoli legislativi

Accessibilità della struttura insediativa

Accessibilità:

Specifiche relative all'accessibilità:

Condizioni stradali:

Note:

Utenze

- Rete acquedottistica
- Rete gas
- Rete telefono
- Rete elettrica
- Rete fognaria

Note:

Particolarità dell'area di pertinenza:

Vegetazione e colture:

Notizie storiche

Catasto storico : Pontificio

Parrocchia : Cesenatico

Documenti

CLASSIFICAZIONE TIPOLOGICA, DESCRIZIONE, STATO DI CONSERVAZIONE

Codice bene: 008_018_056

Edificio

Codice edificio: 008_018_056

Manufatto

Classificazione tipologica

Tipo bene : bene individuo

Tipologia : Ed. di base (residenziale)

Specifiche : Casa rurale

Note: Presenta una tipologia architettonica molto particolare che è a grandi linee riconducibile alla tipologia cesenate-riminese.

Strutture edilizie

Numero piani fuori terra :

Strutture verticali :

Altro:

Strutture orizzontali e coperture :

Altro:

Note: I muri sono in mattone, intonacati. Il manto di copertura è costituito da tegolini marsigliesi. Le architravature sono in piano in legno ed in cemento armato. E' presente una terrazza. Non sono presenti modifiche architettoniche nè tipologiche.

Descrizione

Stato di conservazione : in buone condizioni

Funzione originaria : Funzione abitativa

Uso attuale : Funzione abitativa connessa ad attività agricola

Specifiche uso :

Altro :

Elementi e/o particolarità del paesaggio:

Note: Il fabbricato è stato costruito nel 1943. E' di interesse ambientale e tipologico.

VINCOLO CONSERVATIVO, DISCIPLINA DI INTERVENTO E DESTINAZIONI D'USO

Codice bene: 008_018_056

Codice edificio: 008_018_056

Vincolo conservativo

- Interesse storico-architettonico (Lr n. 20/2000, art. A-9 comma1)
- Pregio storico-culturale e testimoniale (Lr n. 20/2000, art. A-9 comma2)
- Altro insediamento (Lr n. 20/2000, art. A-16)

Note:

Disciplina di intervento

Ristrutturazione edilizia

Note:

Destinazioni d'uso ammesse

Prescrizioni particolari

Note rilievo interventi



PROVINCIA DI FORLÌ-CESENA
PIANO TERRITORIALE DI COORDINAMENTO PROVINCIALE



COMUNE DI CESENATICO
PIANO STRUTTURALE COMUNALE - Art. 21 L.R. 20/2000
DISCIPLINA PARTICOLAREGGIATA DEGLI INSEDIAMENTI E
INFRASTRUTTURE STORICI DEL TERRITORIO RURALE

Art. A-8 L.R. 24 marzo 2000, n. 20

SCHEDA DI ANALISI E INDICAZIONI OPERATIVE RELATIVE AGLI EDIFICI DEL TERRITORIO RURALE

Toponimo :

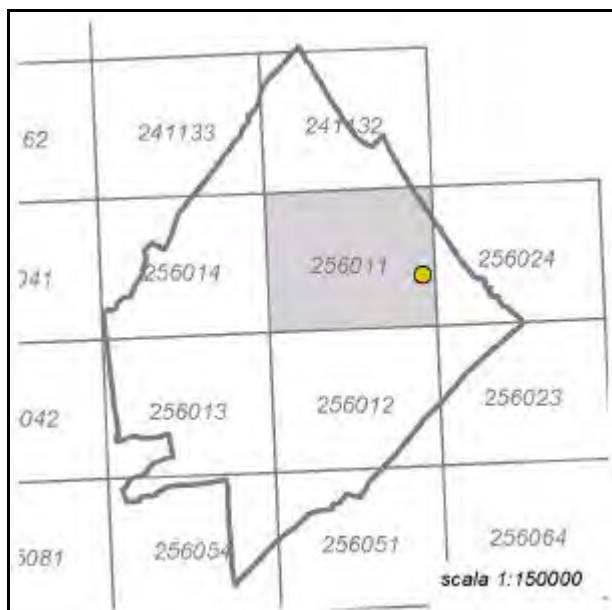
Scheda n. **56**

Toponimo antico :

Codice bene: **008_018_057**



Stralcio catasto storico



Quadro d'unione CTR 1:5000



Stralcio CTR foglio: 256011



LOCALIZZAZIONE, VINCOLI, ACCESSIBILITA', UTENZE E NOTIZIE STORICHE

Viabilità urbana

Via: S.S. Adriatica

Numero:

Viabilità extraurbana

Nome strada:

Riferimento viabilistico:

Riferimenti geografici

Sistema di riferimento: UTM fuso 32

Quota (slm): 1

Coordinata Est : 772.854,29

Coordinata Nord : 4.898.087,81

Riferimenti cartografici

Carta Tecnica Regionale

Foglio: 256011

Scala 1: 5000

Anno: 1985

Catasto Terreni

Foglio: 31

Mappale: 547

Particelle:

PRG

Tavola n.: 8_9

Scheda n.: 057

Anno: 1998

Vincoli derivanti dalla pianificazione sovraordinata

Unità di paesaggio (Art. 6 PTCP): UDP7-Paesaggio della costa

Sistemi, zone ed elementi strutturanti la forma del territorio (da Art.9 ad Art.25 PTCP):

Art11

Art12

Art24a

Limitazioni dell'attività di trasformazione e d'uso derivante dall'instabilità o dalla permeabilità dei terreni (da Art.26 ad Art.29 PTCP):

Art27

Art28-b

Parchi regionali, riserve naturali, aree naturali protette (Art. 30 PTCP): il fabbricato non ricade all'interno di queste are

Progetti di tutela, recupero e valorizzazione (Art. 32 PTCP)

P.A.I.

Art. Piano di Bacino:

Siti di importanza comunitaria (SIC) Note:

Zone di protezione speciale (ZPS) Note:

Ambiti agricoli periurbani (Art. 75 PTCP)

Note:

Vincoli legislativi

Accessibilità della struttura insediativa

Accessibilità:

Specifiche relative all'accessibilità:

Condizioni stradali:

Note:

Utenze

- Rete acquedottistica
- Rete gas
- Rete telefono
- Rete elettrica
- Rete fognaria

Note:

Particolarità dell'area di pertinenza:

Vegetazione e colture:

Notizie storiche

Catasto storico : Pontificio

Parrocchia : Cesenatico

Documenti

CLASSIFICAZIONE TIPOLOGICA, DESCRIZIONE, STATO DI CONSERVAZIONE

Codice bene: 008_018_057

Edificio

Codice edificio: 008_018_057

Manufatto

Classificazione tipologica

Tipo bene : bene individuo

Tipologia : Ed. di base (residenziale)

Specifiche : Casa rurale

Note:

Strutture edilizie

Numero piani fuori terra :

Strutture verticali :

Altro:

Strutture orizzontali e coperture :

Altro:

Note:

Descrizione

Stato di conservazione : cattivo

Funzione originaria : Funzione abitativa

Uso attuale :

Specifiche uso :

Altro :

Elementi e/o particolarità del paesaggio:

Note: Edificio esistente nel 1740. E' di interesse ambientale e tipologico. Cascina Spadi?

VINCOLO CONSERVATIVO, DISCIPLINA DI INTERVENTO E DESTINAZIONI D'USO

Codice bene: 008_018_057

Codice edificio: 008_018_057

Vincolo conservativo

- Interesse storico-architettonico (Lr n. 20/2000, art. A-9 comma1)
- Pregio storico-culturale e testimoniale (Lr n. 20/2000, art. A-9 comma2)
- Altro insediamento (Lr n. 20/2000, art. A-16)

Note:

Disciplina di intervento

Restauro e risanamento conservativo di tipo A

Note:

Destinazioni d'uso ammesse

Prescrizioni particolari

Note rilievo interventi



PROVINCIA DI FORLÌ-CESENA
PIANO TERRITORIALE DI COORDINAMENTO PROVINCIALE



COMUNE DI CESENATICO
PIANO STRUTTURALE COMUNALE - Art. 21 L.R. 20/2000
DISCIPLINA PARTICOLAREGGIATA DEGLI INSEDIAMENTI E
INFRASTRUTTURE STORICI DEL TERRITORIO RURALE

Art. A-8 L.R. 24 marzo 2000, n. 20

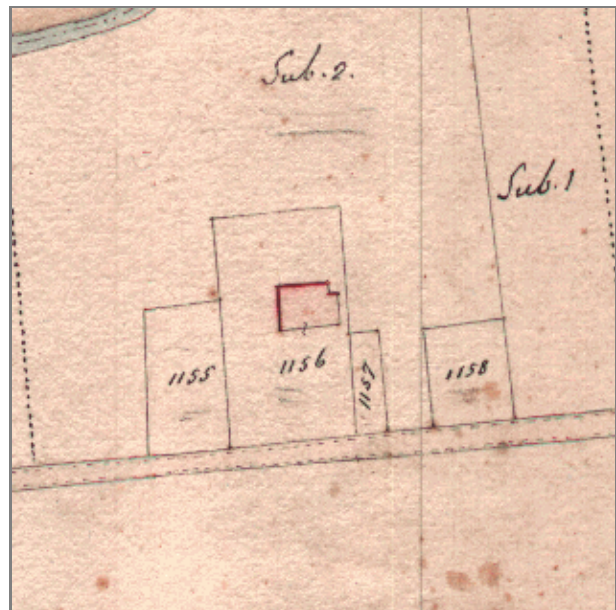
SCHEDE DI ANALISI E INDICAZIONI OPERATIVE RELATIVE AGLI EDIFICI DEL TERRITORIO RURALE

Toponimo :

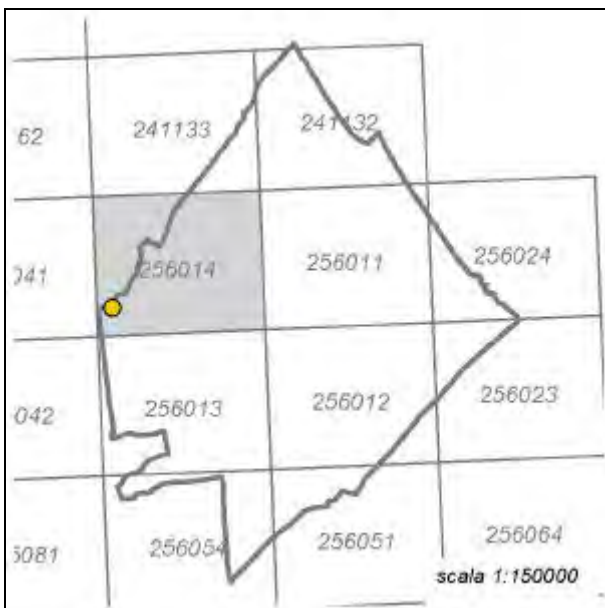
Scheda n. **58**

Toponimo antico :

Codice bene: **008_018_059**



Stralcio catasto storico




Quadro d'unione CTR 1:5000



Stralcio CTR foglio: 256014



Rilievo ricavato da controllo in loco



LOCALIZZAZIONE, VINCOLI, ACCESSIBILITA', UTENZE E NOTIZIE STORICHE

Viabilità urbana

Via: Boscabella

Numero: 128

Viabilità extraurbana

Nome strada:

Riferimento viabilistico:

Riferimenti geografici

Sistema di riferimento: UTM fuso 32

Quota (slm): 8

Coordinata Est : 766.771,88

Coordinata Nord : 4.897.352,01

Riferimenti cartografici

Carta Tecnica Regionale

Foglio: 256014

Scala 1: 5000

Anno: 1985

Catasto Terreni

Foglio: 23

Mappale: 7; 69

Particelle:

PRG

Tavola n.: 8_7

Scheda n.: 059

Anno: 1998

Vincoli derivanti dalla pianificazione sovraordinata

Unità di paesaggio (Art. 6 PTCP): UDP6a-Paesaggio della pianura agricola pianificata

Sistemi, zone ed elementi strutturanti la forma del territorio (da Art.9 ad Art.25 PTCP):

Art9_pianura

Art11

Art21b_21c

Limitazioni dell'attività di trasformazione e d'uso derivante dall'instabilità o dalla permeabilità dei terreni (da Art.26 ad Art.29 PTCP):

Art27

Art28-b

Parchi regionali, riserve naturali, aree naturali protette (Art. 30 PTCP): il fabbricato non ricade all'interno di queste are

Progetti di tutela, recupero e valorizzazione (Art. 32 PTCP)

P.A.I.

Art. Piano di Bacino:

Siti di importanza comunitaria (SIC) Note:

Zone di protezione speciale (ZPS) Note:

Ambiti agricoli periurbani (Art. 75 PTCP)

Note:

Vincoli legislativi

Accessibilità della struttura insediativa

Accessibilità:

Specifiche relative all'accessibilità:

Condizioni stradali:

Note:

Utenze

- Rete acquedottistica
- Rete gas
- Rete telefono
- Rete elettrica
- Rete fognaria

Note:

Particolarità dell'area di pertinenza:

Vegetazione e colture:

Notizie storiche

Catasto storico : Pontificio

Parrocchia : Cesenatico

Documenti

CLASSIFICAZIONE TIPOLOGICA, DESCRIZIONE, STATO DI CONSERVAZIONE

Codice bene: 008_018_059

Edificio

Codice edificio: 008_018_059

Manufatto

Classificazione tipologica

Tipo bene : bene individuo

Tipologia : Ed. di base (residenziale)

Specifiche : Casa rurale

Note: Tipologia cesenate-riminese.

Strutture edilizie

Numero piani fuori terra :

Strutture verticali :

Altro:

Strutture orizzontali e coperture :

Altro:

Note:

Descrizione

Stato di conservazione : cattivo

Funzione originaria : Funzione abitativa

Uso attuale : Funzione non abitativa

Specifiche uso :

Altro :

Elementi e/o particolarità del paesaggio:

Note: Edificio esistente nel 1740. Non è di alcun interesse. Il proprietario è Benini Agostino che abita nella casa nuova a fianco (avente concessione n. 146/78); pertanto l'edificio è adibito a servizio.

VINCOLO CONSERVATIVO, DISCIPLINA DI INTERVENTO E DESTINAZIONI D'USO

Codice bene 008_018_059

Codice edificio: 008_018_059

Vincolo conservativo

- Interesse storico-architettonico (Lr n. 20/2000, art. A-9 comma1)
- Pregio storico-culturale e testimoniale (Lr n. 20/2000, art. A-9 comma2)
- Altro insediamento (Lr n. 20/2000, art. A-16)

Note:

Disciplina di intervento

Ripristino tipologico

Note:

Destinazioni d'uso ammesse

Prescrizioni particolari

Note rilievo interventi



PROVINCIA DI FORLÌ-CESENA
PIANO TERRITORIALE DI COORDINAMENTO PROVINCIALE



COMUNE DI CESENATICO
PIANO STRUTTURALE COMUNALE - Art. 21 L.R. 20/2000
DISCIPLINA PARTICOLAREGGIATA DEGLI INSEDIAMENTI E
INFRASTRUTTURE STORICI DEL TERRITORIO RURALE

Art. A-8 L.R. 24 marzo 2000, n. 20

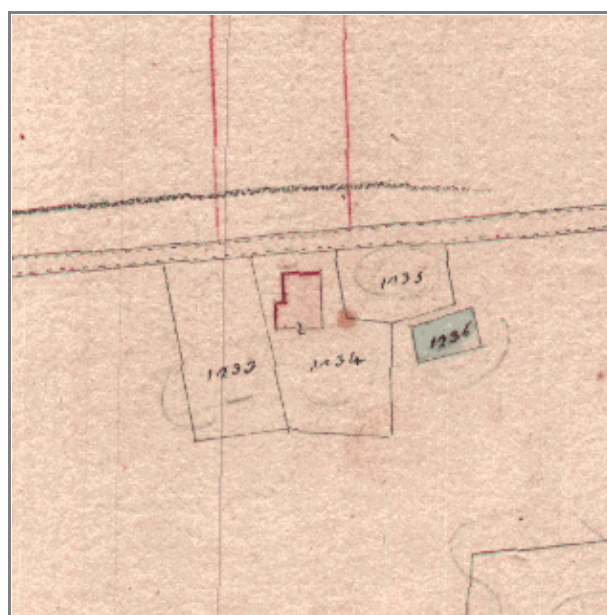
SCHEDA DI ANALISI E INDICAZIONI OPERATIVE RELATIVE AGLI EDIFICI DEL TERRITORIO RURALE

Toponimo :

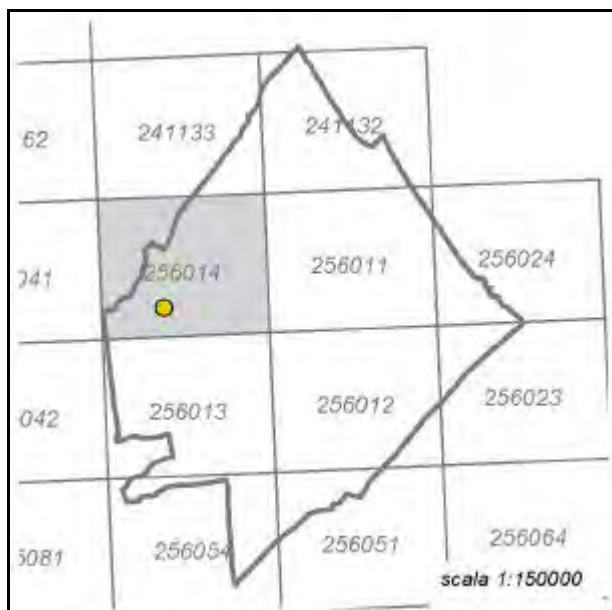
Scheda n. **59**

Toponimo antico :

Codice bene: **008_018_060**



Stralcio catasto storico



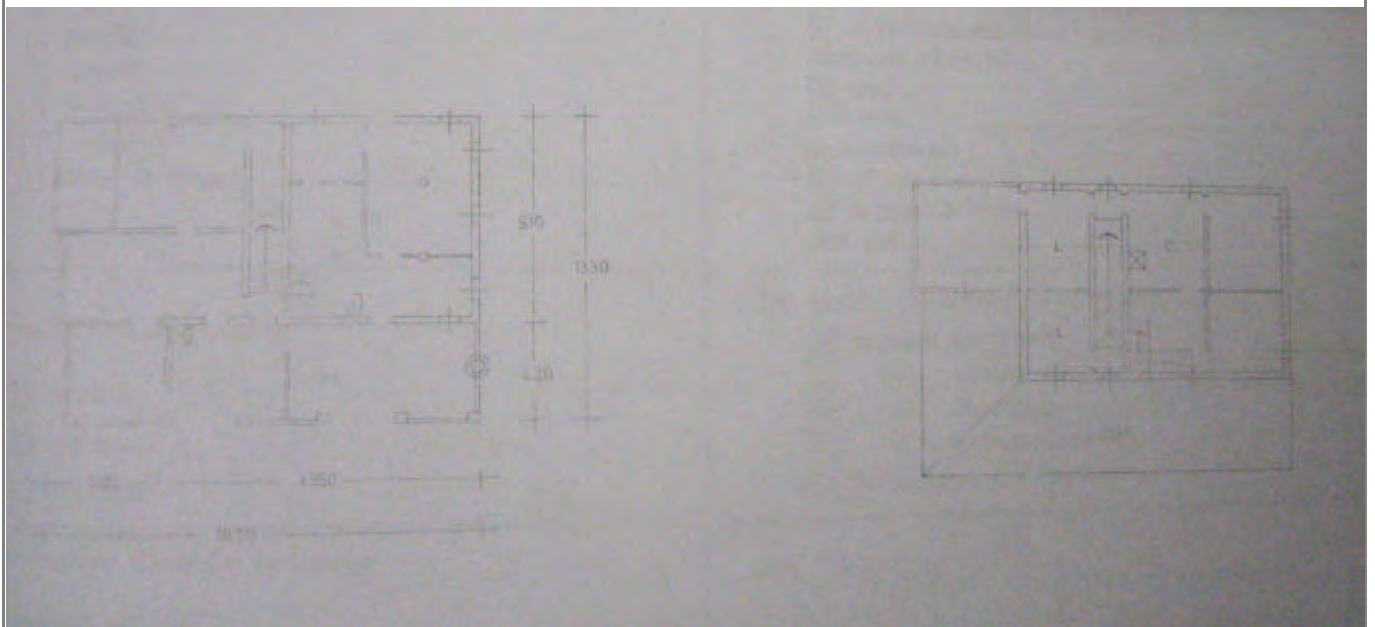
Quadro d'unione CTR 1:5000



Stralcio CTR foglio: 256014



Rilievo ricavato da controllo in loco



LOCALIZZAZIONE, VINCOLI, ACCESSIBILITA', UTENZE E NOTIZIE STORICHE

Viabilità urbana

Via: Boscabella

Numero: 51-53

Viabilità extraurbana

Nome strada:

Riferimento viabilistico:

Riferimenti geografici

Sistema di riferimento: UTM fuso 32

Quota (slm): 8

Coordinata Est : 767.705,69

Coordinata Nord : 4.897.422,50

Riferimenti cartografici

Carta Tecnica Regionale

Foglio: 256014

Scala 1: 5000

Anno: 1985

Catasto Terreni

Foglio: 25

Mappale: 2; 87

Particelle:

PRG

Tavola n.: 8_7

Scheda n.: 060

Anno: 1998

Vincoli derivanti dalla pianificazione sovraordinata

Unità di paesaggio (Art. 6 PTCP): UDP6a-Paesaggio della pianura agricola pianificata

Sistemi, zone ed elementi strutturanti la forma del territorio (da Art.9 ad Art.25 PTCP):

Art9_pianura

Art11

Art21b_21c

Limitazioni dell'attività di trasformazione e d'uso derivante dall'instabilità o dalla permeabilità dei terreni (da Art.26 ad Art.29 PTCP):

Art27

Art28-b

Parchi regionali, riserve naturali, aree naturali protette (Art. 30 PTCP): il fabbricato non ricade all'interno di queste are

Progetti di tutela, recupero e valorizzazione (Art. 32 PTCP)

P.A.I.

Art. Piano di Bacino:

Siti di importanza comunitaria (SIC) Note:

Zone di protezione speciale (ZPS) Note:

Ambiti agricoli periurbani (Art. 75 PTCP)

Note:

Vincoli legislativi

Accessibilità della struttura insediativa

Accessibilità:

Specifiche relative all'accessibilità:

Condizioni stradali:

Note:

Utenze

- Rete acquedottistica
- Rete gas
- Rete telefono
- Rete elettrica
- Rete fognaria

Note:

Particolarità dell'area di pertinenza:

Vegetazione e colture:

Notizie storiche

Catasto storico : Pontificio

Parrocchia : Cesenatico

Documenti

CLASSIFICAZIONE TIPOLOGICA, DESCRIZIONE, STATO DI CONSERVAZIONE

Codice bene: 008_018_060

Edificio

Codice edificio: 008_018_060

Manufatto

Classificazione tipologica

Tipo bene : bene individuo

Tipologia : Ed. di base (residenziale)

Specifiche : Casa rurale

Note: Tipologia cesenate-riminese.

Strutture edilizie

Numero piani fuori terra :

Strutture verticali :

Altro:

Strutture orizzontali e coperture :

Altro:

Note: I muri sono in mattone, intonacati. I solai sono su orditura secondaria e i pavimenti in cotto. Il manto di copertura è costituito da coppi e le architravature sono ad arco in mattoni ed in piano in legno. E' presente un portico. Le modifiche tipologiche sono disorganiche.

Descrizione

Stato di conservazione : cattivo

Funzione originaria : Funzione abitativa

Uso attuale : Funzione abitativa connessa ad attività agricola

Specifiche uso :

Altro :

Elementi e/o particolarità del paesaggio:

Note: Edificio esistente nel 1740. E' di interesse ambientale e tipologico.

VINCOLO CONSERVATIVO, DISCIPLINA DI INTERVENTO E DESTINAZIONI D'USO

Codice bene: 008_018_060

Codice edificio: 008_018_060

Vincolo conservativo

- Interesse storico-architettonico (Lr n. 20/2000, art. A-9 comma1)
- Pregio storico-culturale e testimoniale (Lr n. 20/2000, art. A-9 comma2)
- Altro insediamento (Lr n. 20/2000, art. A-16)

Note:

Disciplina di intervento

Restauro e risanamento conservativo di tipo A

Note:

Destinazioni d'uso ammesse

Prescrizioni particolari

Note rilievo interventi



PROVINCIA DI FORLÌ-CESENA
PIANO TERRITORIALE DI COORDINAMENTO PROVINCIALE



COMUNE DI CESENATICO
PIANO STRUTTURALE COMUNALE - Art. 21 L.R. 20/2000
DISCIPLINA PARTICOLAREGGIATA DEGLI INSEDIAMENTI E
INFRASTRUTTURE STORICI DEL TERRITORIO RURALE

Art. A-8 L.R. 24 marzo 2000, n. 20

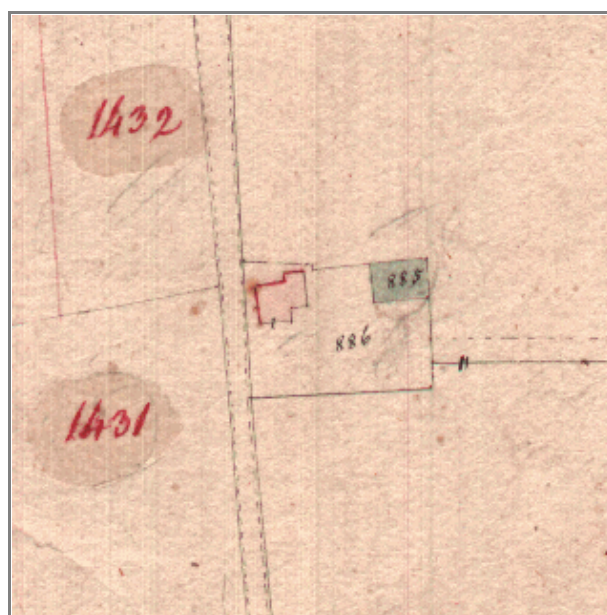
SCHEDA DI ANALISI E INDICAZIONI OPERATIVE RELATIVE AGLI EDIFICI DEL TERRITORIO RURALE

Toponimo : **C. BARTOLINI**

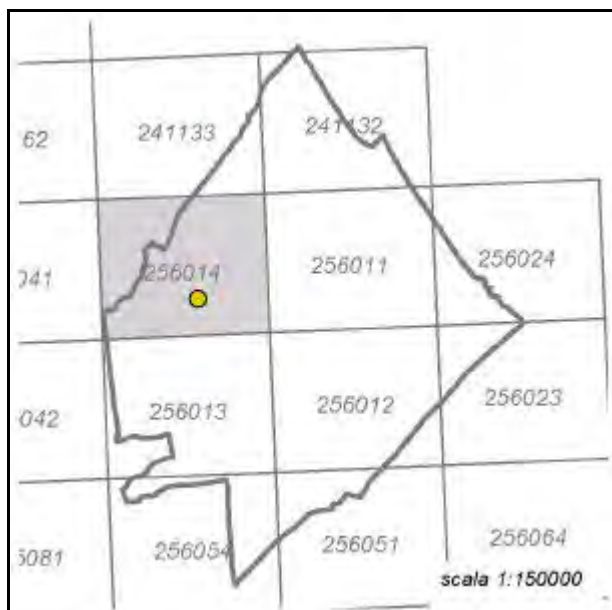
Scheda n. **60**

Toponimo antico :

Codice bene: **008_018_061**



Stralcio catasto storico



Quadro d'unione CTR 1:5000

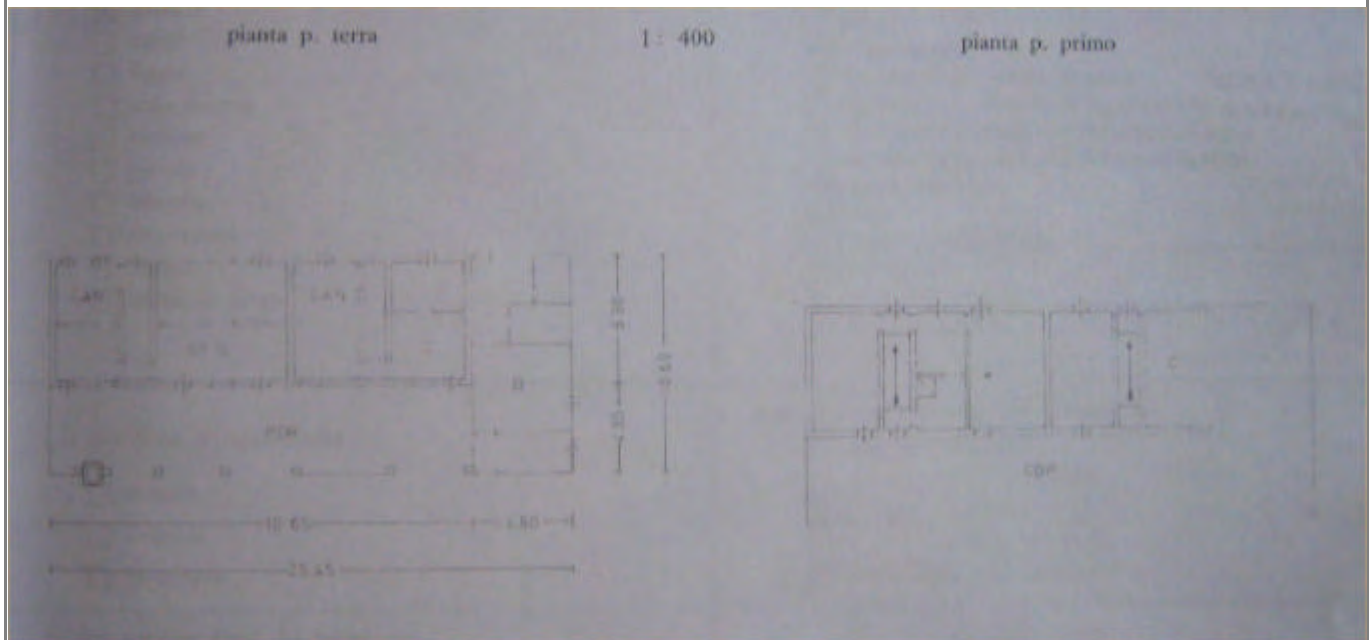



Stralcio CTR foglio: 256014

Documentazione fotografica Periodo di rilevamento estate 1982



Rilievo ricavato da controllo in loco



LOCALIZZAZIONE, VINCOLI, ACCESSIBILITA', UTENZE E NOTIZIE STORICHE

Viabilità urbana

Via: Carlona

Numero: 92

Viabilità extraurbana

Nome strada:

Riferimento viabilistico:

Riferimenti geografici

Sistema di riferimento: UTM fuso 32

Quota (slm): 6

Coordinata Est : 768.382,14

Coordinata Nord : 4.897.603,03

Riferimenti cartografici

Carta Tecnica Regionale

Foglio: 256014

Scala 1: 5000

Anno: 1985

Catasto Terreni

Foglio: 26

Mappale: 146; 283

Particelle:

PRG

Tavola n.: 8_8

Scheda n.: 061

Anno: 1998

Vincoli derivanti dalla pianificazione sovraordinata

Unità di paesaggio (Art. 6 PTCP): UDP6a-Paesaggio della pianura agricola pianificata

Sistemi, zone ed elementi strutturanti la forma del territorio (da Art.9 ad Art.25 PTCP):

Art9_pianura

Art11

Art21b_21d

Limitazioni dell'attività di trasformazione e d'uso derivante dall'instabilità o dalla permeabilità dei terreni (da Art.26 ad Art.29 PTCP):

Art27

Art28-b

Parchi regionali, riserve naturali, aree naturali protette (Art. 30 PTCP): il fabbricato non ricade all'interno di queste are

Progetti di tutela, recupero e valorizzazione (Art. 32 PTCP)

P.A.I.

Art. Piano di Bacino:

Siti di importanza comunitaria (SIC) Note:

Zone di protezione speciale (ZPS) Note:

Ambiti agricoli periurbani (Art. 75 PTCP)

Note:

Vincoli legislativi

Accessibilità della struttura insediativa

Accessibilità:

Specifiche relative all'accessibilità:

Condizioni stradali:

Note:

Utenze

- Rete acquedottistica
- Rete gas
- Rete telefono
- Rete elettrica
- Rete fognaria

Note:

Particolarità dell'area di pertinenza:

Vegetazione e colture:

Notizie storiche

Catasto storico : Pontificio

Parrocchia : Cesenatico

Documenti

CLASSIFICAZIONE TIPOLOGICA, DESCRIZIONE, STATO DI CONSERVAZIONE

Codice bene: 008_018_061

Edificio

Codice edificio: 008_018_061

Manufatto

Classificazione tipologica

Tipo bene : bene individuo

Tipologia : Ed. di base (residenziale)

Specifiche : Casa rurale

Note: Tipologia cesenate-riminese.

Strutture edilizie

Numero piani fuori terra :

Strutture verticali :

Altro:

Strutture orizzontali e coperture :

Altro:

Note: I muri sono in mattoni e pietrame, intonacati. I solai sono stati rifatti in varesi. Il manto di copertura è costituito da coppi e tegole e le architravature sono ad arco in mattoni ed in piano in legno. E' presente un portico.

Descrizione

Stato di conservazione : complessivamente mediocre

Funzione originaria : Funzione abitativa

Uso attuale : Funzione non abitativa

Specifiche uso :

Altro :

Elementi e/o particolarità del paesaggio:

Note: Edificio esistente nel 1740. I proprietari abitano in due case poco distanti; pertanto l'edificio è adibito a servizio. E' di interesse tipologico.

VINCOLO CONSERVATIVO, DISCIPLINA DI INTERVENTO E DESTINAZIONI D'USO

Codice bene: 008_018_061

Codice edificio: 008_018_061

Vincolo conservativo

- Interesse storico-architettonico (Lr n. 20/2000, art. A-9 comma1)
- Pregio storico-culturale e testimoniale (Lr n. 20/2000, art. A-9 comma2)
- Altro insediamento (Lr n. 20/2000, art. A-16)

Note:

Disciplina di intervento

Restauro scientifico

Note:

Destinazioni d'uso ammesse

Prescrizioni particolari

Note rilievo interventi



PROVINCIA DI FORLÌ-CESENA
PIANO TERRITORIALE DI COORDINAMENTO PROVINCIALE



COMUNE DI CESENATICO
PIANO STRUTTURALE COMUNALE - Art. 21 L.R. 20/2000
DISCIPLINA PARTICOLAREGGIATA DEGLI INSEDIAMENTI E
INFRASTRUTTURE STORICI DEL TERRITORIO RURALE

Art. A-8 L.R. 24 marzo 2000, n. 20

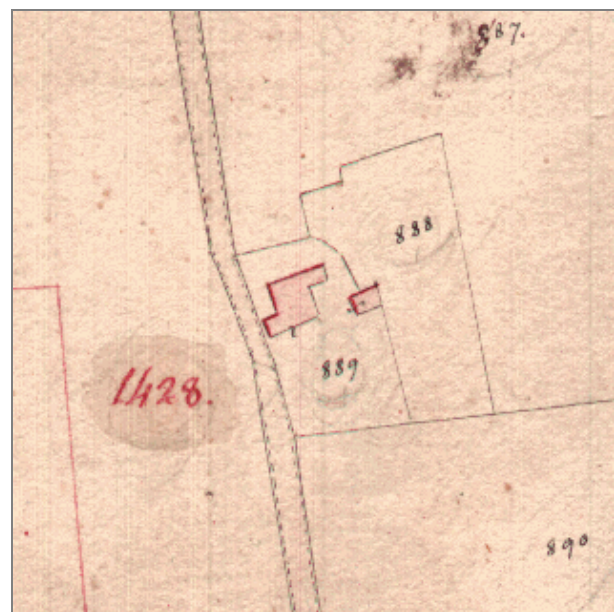
SCHEDA DI ANALISI E INDICAZIONI OPERATIVE RELATIVE AGLI EDIFICI DEL TERRITORIO RURALE

Toponimo :

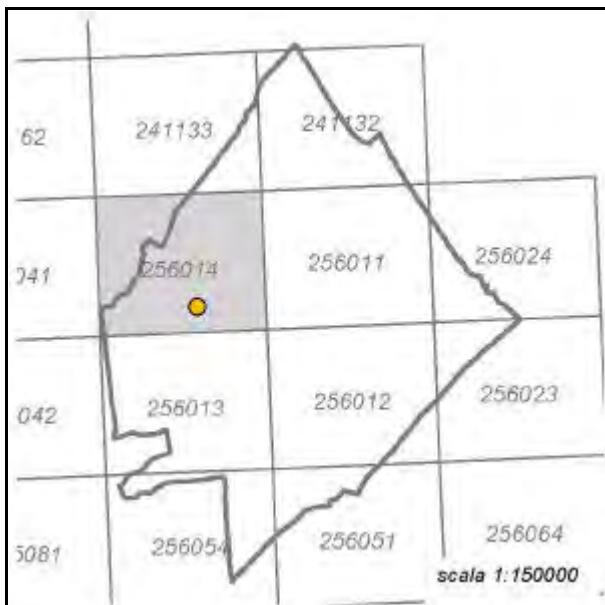
Scheda n. 61

Toponimo antico :

Codice bene: 008_018_062



Stralcio catasto storico




Quadro d'unione CTR 1:5000



Stralcio CTR foglio: 256014



Rilievo ricavato da controllo in loco



LOCALIZZAZIONE, VINCOLI, ACCESSIBILITA', UTENZE E NOTIZIE STORICHE

Viabilità urbana

Via: Carlona

Numero: 74

Viabilità extraurbana

Nome strada:

Riferimento viabilistico:

Riferimenti geografici

Sistema di riferimento: UTM fuso 32

Quota (slm): 6

Coordinata Est : 768.414,75

Coordinata Nord : 4.897.385,40

Riferimenti cartografici

Carta Tecnica Regionale

Foglio: 256014

Scala 1:5000

Anno: 1985

Catasto Terreni

Foglio: 26

Mappale: 588

Particelle:

PRG

Tavola n.: 8_8

Scheda n.: 062

Anno: 1998

Vincoli derivanti dalla pianificazione sovraordinata

Unità di paesaggio (Art. 6 PTCP): UDP6a-Paesaggio della pianura agricola pianificata

Sistemi, zone ed elementi strutturanti la forma del territorio (da Art.9 ad Art.25 PTCP):

Art9_pianura

Art11

Art21b_21d

Limitazioni dell'attività di trasformazione e d'uso derivante dall'instabilità o dalla permeabilità dei terreni (da Art.26 ad Art.29 PTCP):

Art27

Art28-b

Parchi regionali, riserve naturali, aree naturali protette (Art. 30 PTCP): il fabbricato non ricade all'interno di queste are

Progetti di tutela, recupero e valorizzazione (Art. 32 PTCP)

P.A.I.

Art. Piano di Bacino:

Siti di importanza comunitaria (SIC)

Note:

Zone di protezione speciale (ZPS)

Note:

Ambiti agricoli periurbani (Art. 75 PTCP)

Note:

Vincoli legislativi

Accessibilità della struttura insediativa

Accessibilità:

Specifiche relative all'accessibilità:

Condizioni stradali:

Note:

Utenze

- Rete acquedottistica
- Rete gas
- Rete telefono
- Rete elettrica
- Rete fognaria

Note:

Particolarità dell'area di pertinenza:

Vegetazione e colture:

Notizie storiche

Catasto storico : Pontificio

Parrocchia : Cesenatico

Documenti

CLASSIFICAZIONE TIPOLOGICA, DESCRIZIONE, STATO DI CONSERVAZIONE

Codice bene: 008_018_062

Edificio

Codice edificio: 008_018_062

Manufatto

Classificazione tipologica

Tipo bene : bene individuo

Tipologia : Ed. di base (residenziale)

Specifiche : Casa rurale

Note:

Strutture edilizie

Numero piani fuori terra :

Strutture verticali :

Altro:

Strutture orizzontali e coperture :

Altro:

Note:

Descrizione

Stato di conservazione : recentemente risanato

Funzione originaria : Funzione abitativa

Uso attuale : Funzione abitativa connessa ad attività agricola

Specifiche uso :

Altro :

Elementi e/o particolarità del paesaggio:

Note: Edificio esistente nel 1740, ristrutturato recentemente. Non è di alcun interesse.

VINCOLO CONSERVATIVO, DISCIPLINA DI INTERVENTO E DESTINAZIONI D'USO

Codice bene: 008_018_062

Codice edificio: 008_018_062

Vincolo conservativo

- Interesse storico-architettonico (Lr n. 20/2000, art. A-9 comma1)
- Pregio storico-culturale e testimoniale (Lr n. 20/2000, art. A-9 comma2)
- Altro insediamento (Lr n. 20/2000, art. A-16)

Note:

Disciplina di intervento

Restauro scientifico

Note:

Destinazioni d'uso ammesse

Prescrizioni particolari

Note rilievo interventi



PROVINCIA DI FORLÌ-CESENA
PIANO TERRITORIALE DI COORDINAMENTO PROVINCIALE



COMUNE DI CESENATICO
PIANO STRUTTURALE COMUNALE - Art. 21 L.R. 20/2000
DISCIPLINA PARTICOLAREGGIATA DEGLI INSEDIAMENTI E
INFRASTRUTTURE STORICI DEL TERRITORIO RURALE

Art. A-8 L.R. 24 marzo 2000, n. 20

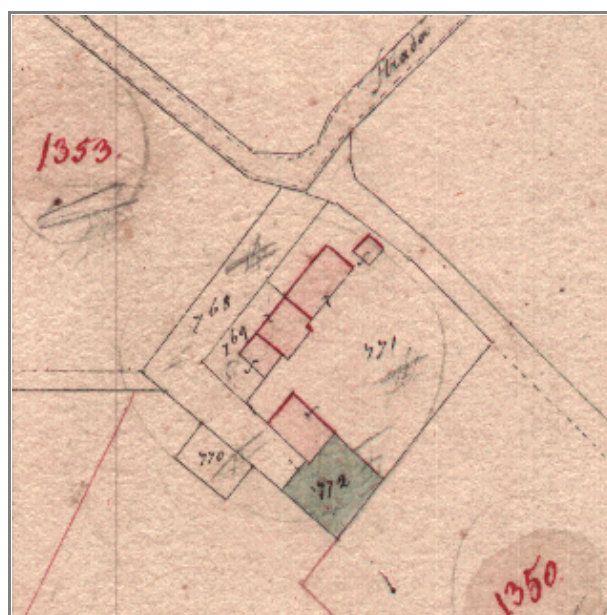
SCHEDA DI ANALISI E INDICAZIONI OPERATIVE RELATIVE AGLI EDIFICI DEL TERRITORIO RURALE

Toponimo : **C. RIGHI**

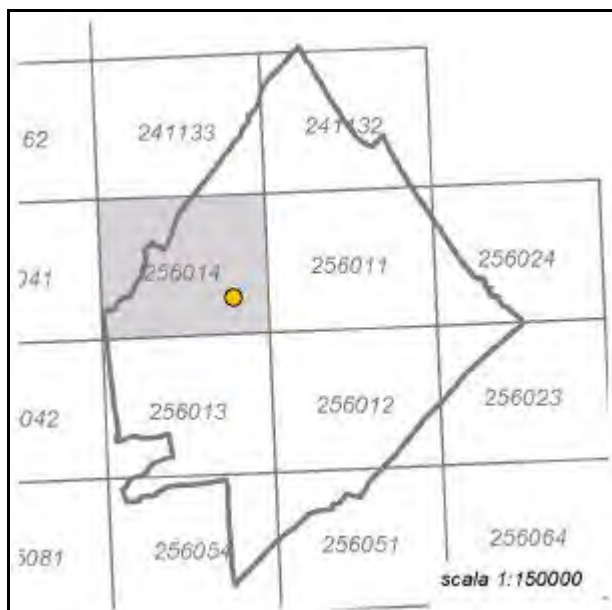
Scheda n. **62**

Toponimo antico :

Codice bene: **008_018_063**



Stralcio catasto storico



Quadro d'unione CTR 1:5000



Stralcio CTR foglio: 256014



Rilievo ricavato da controllo in loco



LOCALIZZAZIONE, VINCOLI, ACCESSIBILITA', UTENZE E NOTIZIE STORICHE

Viabilità urbana

Via: S. Pellegrino

Numero: 49-51-53

Viabilità extraurbana

Nome strada:

Riferimento viabilistico:

Riferimenti geografici

Sistema di riferimento: UTM fuso 32

Quota (slm): 6

Coordinata Est : 769.097,21

Coordinata Nord : 4.897.620,07

Riferimenti cartografici

Carta Tecnica Regionale

Foglio: 256014

Scala 1: 5000

Anno: 1985

Catasto Terreni

Foglio: 26

Mappale: 166; 168

Particelle:

PRG

Tavola n.: 8_8

Scheda n.: 063

Anno: 1998

Vincoli derivanti dalla pianificazione sovraordinata

Unità di paesaggio (Art. 6 PTCP): UDP6a-Paesaggio della pianura agricola pianificata

Sistemi, zone ed elementi strutturanti la forma del territorio (da Art.9 ad Art.25 PTCP):

Art9_pianura

Art11

Art21b_21d

Limitazioni dell'attività di trasformazione e d'uso derivante dall'instabilità o dalla permeabilità dei terreni (da Art.26 ad Art.29 PTCP):

Art27

Art28-b

Parchi regionali, riserve naturali, aree naturali protette (Art. 30 PTCP): il fabbricato non ricade all'interno di queste are

Progetti di tutela, recupero e valorizzazione (Art. 32 PTCP)

P.A.I.

Art. Piano di Bacino:

Siti di importanza comunitaria (SIC) Note:

Zone di protezione speciale (ZPS) Note:

Ambiti agricoli periurbani (Art. 75 PTCP)

Note:

Vincoli legislativi

Accessibilità della struttura insediativa

Accessibilità:

Specifiche relative all'accessibilità:

Condizioni stradali:

Note:

Utenze

- Rete acquedottistica
- Rete gas
- Rete telefono
- Rete elettrica
- Rete fognaria

Note:

Particolarità dell'area di pertinenza:

Vegetazione e colture:

Notizie storiche

Catasto storico : Pontificio

Parrocchia : Cesenatico

Documenti

CLASSIFICAZIONE TIPOLOGICA, DESCRIZIONE, STATO DI CONSERVAZIONE

Codice bene: 008_018_063

Edificio

Codice edificio: 008_018_063

Manufatto

Classificazione tipologica

Tipo bene : bene individuo

Tipologia : Ed. di base (residenziale)

Specifiche : Casa rurale

Note: Tipologia bracciantile a schiera.

Strutture edilizie

Numero piani fuori terra :

Strutture verticali :

Altro:

Strutture orizzontali e coperture :

Altro:

Note:

Descrizione

Stato di conservazione : complessivamente mediocre

Funzione originaria : Funzione abitativa

Uso attuale : Funzione abitativa connessa ad attività agricola

Specifiche uso :

Altro :

Elementi e/o particolarità del paesaggio:

Note: Edificio esistente nel 1740. I proprietari sono cinque: tre parti sono abitate, le rimanenti due sono vuote; pertanto l'edificio è adibito ad abitazione agricola e a servizio. E' di interesse ambientale.

VINCOLO CONSERVATIVO, DISCIPLINA DI INTERVENTO E DESTINAZIONI D'USO

Codice bene: 008_018_063

Codice edificio: 008_018_063

Vincolo conservativo

- Interesse storico-architettonico (Lr n. 20/2000, art. A-9 comma1)
- Pregio storico-culturale e testimoniale (Lr n. 20/2000, art. A-9 comma2)
- Altro insediamento (Lr n. 20/2000, art. A-16)

Note:

Disciplina di intervento

Restauro scientifico

Note:

Destinazioni d'uso ammesse

Prescrizioni particolari

Note rilievo interventi



PROVINCIA DI FORLÌ-CESENA
PIANO TERRITORIALE DI COORDINAMENTO PROVINCIALE



COMUNE DI CESENATICO
PIANO STRUTTURALE COMUNALE - Art. 21 L.R. 20/2000
DISCIPLINA PARTICOLAREGGIATA DEGLI INSEDIAMENTI E
INFRASTRUTTURE STORICI DEL TERRITORIO RURALE

Art. A-8 L.R. 24 marzo 2000, n. 20

SCHEDA DI ANALISI E INDICAZIONI OPERATIVE RELATIVE AGLI EDIFICI DEL TERRITORIO RURALE

Toponimo :

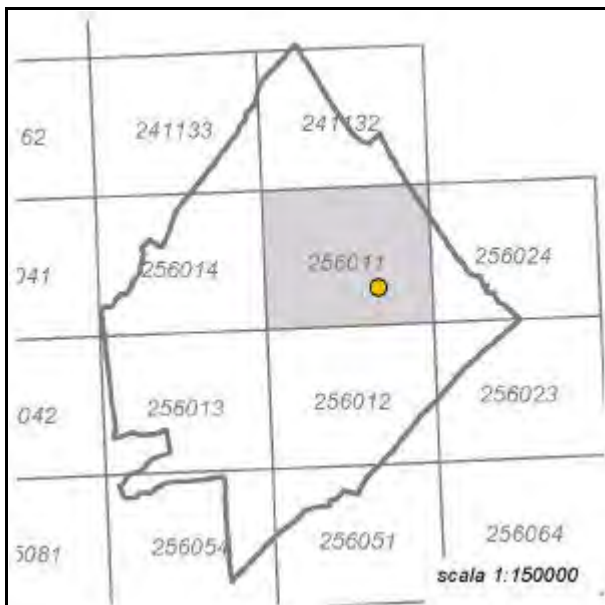
Scheda n. **63**

Toponimo antico :

Codice bene: **008_018_064**



Stralcio catasto storico




Quadro d'unione CTR 1:5000



Stralcio CTR foglio: 256011



Rilievo ricavato da controllo in loco



LOCALIZZAZIONE, VINCOLI, ACCESSIBILITA', UTENZE E NOTIZIE STORICHE

Viabilità urbana

Via: Canale Bonificazione

Numero: 157

Viabilità extraurbana

Nome strada:

Riferimento viabilistico:

Riferimenti geografici

Sistema di riferimento: UTM fuso 32

Quota (slm): 2

Coordinata Est : 772.045,38

Coordinata Nord : 4.897.769,17

Riferimenti cartografici

Carta Tecnica Regionale

Foglio: 256011

Scala 1: 5000

Anno: 1985

Catasto Terreni

Foglio: 21

Mappale: 101; 293

Particelle:

PRG

Tavola n.: 8_9

Scheda n.: 064

Anno: 1998

Vincoli derivanti dalla pianificazione sovraordinata

Unità di paesaggio (Art. 6 PTCP): UDP6b-Paesaggio agricolo del retroterra costiero

Sistemi, zone ed elementi strutturanti la forma del territorio (da Art.9 ad Art.25 PTCP):

Art9_pianura

Art11

Limitazioni dell'attività di trasformazione e d'uso derivante dall'instabilità o dalla permeabilità dei terreni (da Art.26 ad Art.29 PTCP):

Art27

Art28-b

Parchi regionali, riserve naturali, aree naturali protette (Art. 30 PTCP): il fabbricato non ricade all'interno di queste are

Progetti di tutela, recupero e valorizzazione (Art. 32 PTCP)

P.A.I.

Art. Piano di Bacino:

Siti di importanza comunitaria (SIC)

Note:

Zone di protezione speciale (ZPS)

Note:

Ambiti agricoli periurbani (Art. 75 PTCP)

Note:

Vincoli legislativi

Accessibilità della struttura insediativa

Accessibilità:

Specifiche relative all'accessibilità:

Condizioni stradali:

Note:

Utenze

- Rete acquedottistica
- Rete gas
- Rete telefono
- Rete elettrica
- Rete fognaria

Note:

Particolarità dell'area di pertinenza:

Vegetazione e colture:

Notizie storiche

Catasto storico : Pontificio

Parrocchia : Cesenatico

Documenti

CLASSIFICAZIONE TIPOLOGICA, DESCRIZIONE, STATO DI CONSERVAZIONE

Codice bene: 008_018_064

Edificio

Codice edificio: 008_018_064

Manufatto

Classificazione tipologica

Tipo bene : bene individuo

Tipologia : Ed. di base (residenziale)

Specifiche : Casa rurale

Note: Tipologia cesenate-riminese.

Strutture edilizie

Numero piani fuori terra :

Strutture verticali :

Altro:

Strutture orizzontali e coperture :

Altro:

Note: I muri sono in mattoni a vista. I solai sono monorditi con tavolato in legno e cotto. Il manto di copertura è costituito da coppi e le architravature sono in piano in legno. E' presente un portico. Le modifiche architettoniche sono coerenti, quelle tipologiche sono disorganiche.

Descrizione

Stato di conservazione : cattivo

Funzione originaria : Funzione abitativa

Uso attuale : Funzione non abitativa

Specifiche uso :

Altro :

Elementi e/o particolarità del paesaggio:

Note: Edificio antecedente al 1830. L'edificio è adibito a servizio. E' di interesse ambientale e tipologico. I proprietari sono tre.

VINCOLO CONSERVATIVO, DISCIPLINA DI INTERVENTO E DESTINAZIONI D'USO

Codice bene: 008_018_064

Codice edificio: 008_018_064

Vincolo conservativo

- Interesse storico-architettonico (Lr n. 20/2000, art. A-9 comma1)
- Pregio storico-culturale e testimoniale (Lr n. 20/2000, art. A-9 comma2)
- Altro insediamento (Lr n. 20/2000, art. A-16)

Note:

Disciplina di intervento

Restauro e risanamento conservativo di tipo A

Note:

Destinazioni d'uso ammesse

Prescrizioni particolari

Note rilievo interventi



PROVINCIA DI FORLÌ-CESENA
PIANO TERRITORIALE DI COORDINAMENTO PROVINCIALE



COMUNE DI CESENATICO
PIANO STRUTTURALE COMUNALE - Art. 21 L.R. 20/2000
DISCIPLINA PARTICOLAREGGIATA DEGLI INSEDIAMENTI E
INFRASTRUTTURE STORICI DEL TERRITORIO RURALE

Art. A-8 L.R. 24 marzo 2000, n. 20

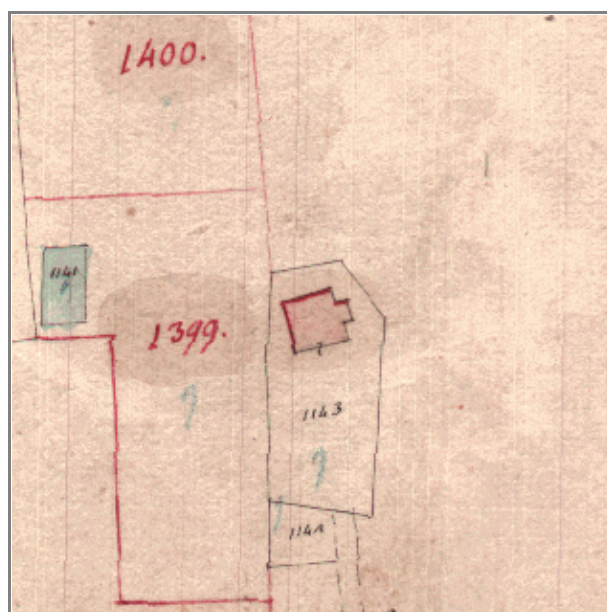
SCHEDA DI ANALISI E INDICAZIONI OPERATIVE RELATIVE AGLI EDIFICI DEL TERRITORIO RURALE

Toponimo : **C. VINCINI**

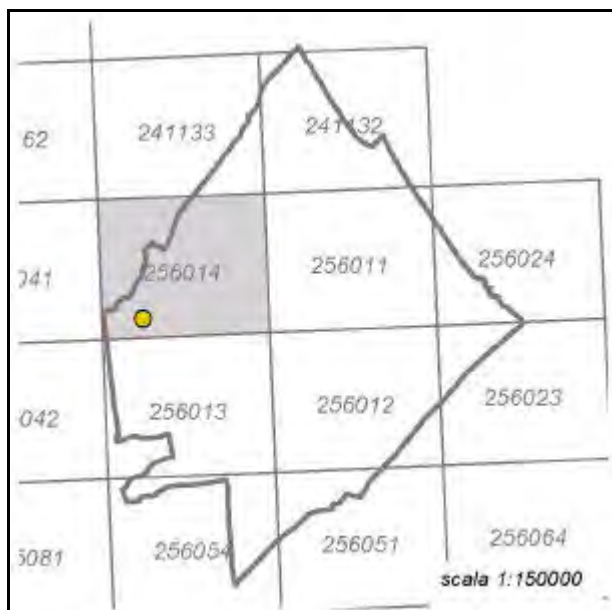
Scheda n. **64**

Toponimo antico :

Codice bene: **008_018_065**



Stralcio catasto storico



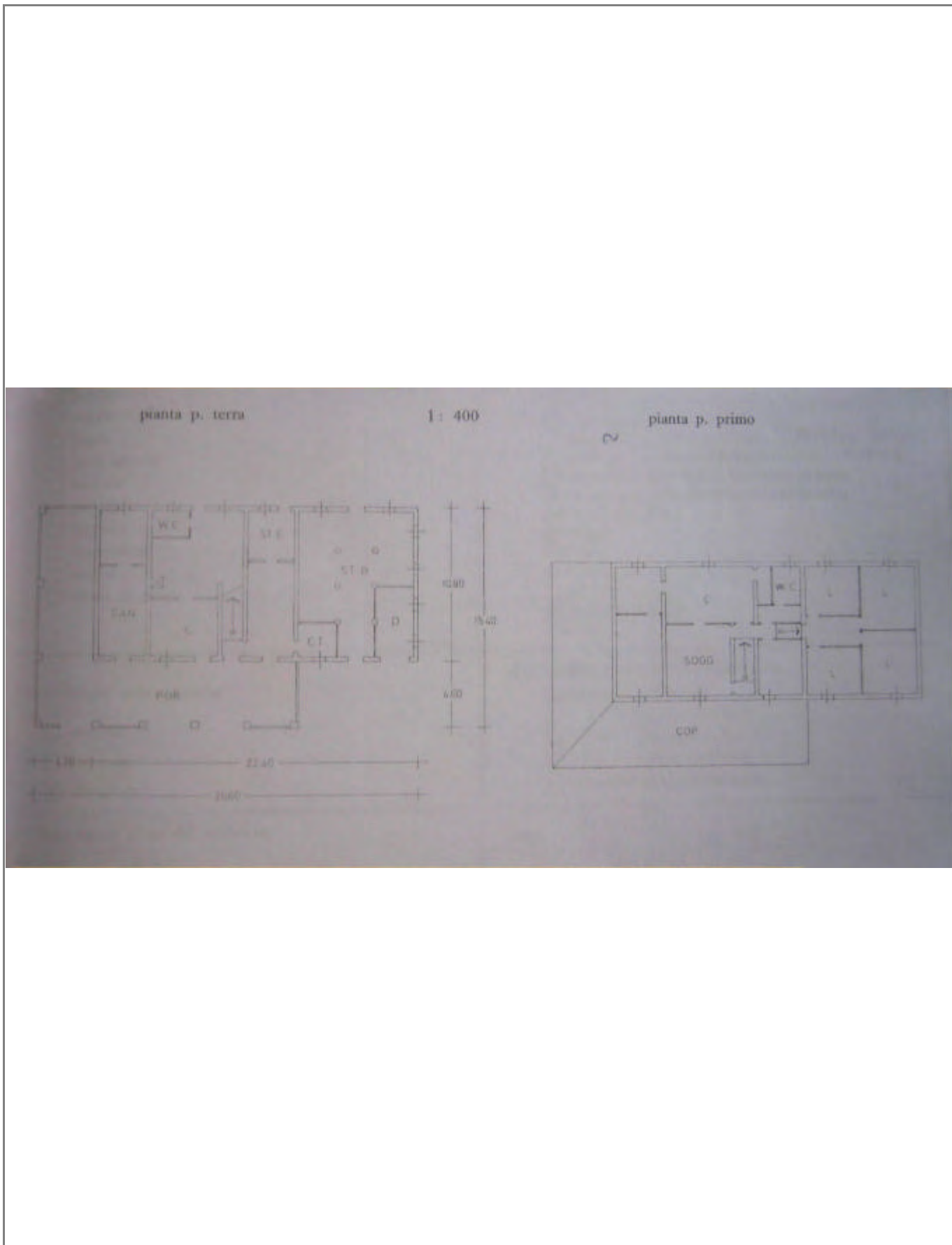
Quadro d'unione CTR 1:5000



Stralcio CTR foglio: 256014



Rilievo ricavato da controllo in loco



LOCALIZZAZIONE, VINCOLI, ACCESSIBILITA', UTENZE E NOTIZIE STORICHE

Viabilità urbana

Via: Boscabella

Numero: 85

Viabilità extraurbana

Nome strada:

Riferimento viabilistico:

Riferimenti geografici

Sistema di riferimento: UTM fuso 32

Quota (slm): 9

Coordinata Est : 767.285,87

Coordinata Nord : 4.897.201,25

Riferimenti cartografici

Carta Tecnica Regionale

Foglio: 256014

Scala 1: 5000

Anno: 1985

Catasto Terreni

Foglio: 23

Mappale: 28

Particelle:

PRG

Tavola n.: 8_7

Scheda n.: 065

Anno: 1998

Vincoli derivanti dalla pianificazione sovraordinata

Unità di paesaggio (Art. 6 PTCP): UDP6a-Paesaggio della pianura agricola pianificata

Sistemi, zone ed elementi strutturanti la forma del territorio (da Art.9 ad Art.25 PTCP):

Art9_pianura

Art11

Art21b_21c

Limitazioni dell'attività di trasformazione e d'uso derivante dall'instabilità o dalla permeabilità dei terreni (da Art.26 ad Art.29 PTCP):

Art27

Art28-b

Parchi regionali, riserve naturali, aree naturali protette (Art. 30 PTCP): il fabbricato non ricade all'interno di queste are

Progetti di tutela, recupero e valorizzazione (Art. 32 PTCP)

P.A.I.

Art. Piano di Bacino:

Siti di importanza comunitaria (SIC) Note:

Zone di protezione speciale (ZPS) Note:

Ambiti agricoli periurbani (Art. 75 PTCP)

Note:

Vincoli legislativi

Accessibilità della struttura insediativa

Accessibilità:

Specifiche relative all'accessibilità:

Condizioni stradali:

Note:

Utenze

- Rete acquedottistica
- Rete gas
- Rete telefono
- Rete elettrica
- Rete fognaria

Note:

Particolarità dell'area di pertinenza:

Vegetazione e colture:

Notizie storiche

Catasto storico : Pontificio

Parrocchia : Cesenatico

Documenti

CLASSIFICAZIONE TIPOLOGICA, DESCRIZIONE, STATO DI CONSERVAZIONE

Codice bene: 008_018_065

Edificio

Codice edificio: 008_018_065

Manufatto

Classificazione tipologica

Tipo bene : bene individuo

Tipologia : Ed. di base (residenziale)

Specifiche : Casa rurale

Note: Tipologia cesenate-riminese.

Strutture edilizie

Numero piani fuori terra :

Strutture verticali :

Altro:

Strutture orizzontali e coperture :

Altro:

Note: I muri sono in mattone, intonacati. Alcuni solai sono stati rifatti; sono su orditura secondaria e i pavimenti in cotto. Il manto di copertura è costituito da coppi e le architravature sono in piano in legno. E' presente un portico. Le modifiche architettoniche sono incoerenti, quelle tipologiche sono disorganiche.

Descrizione

Stato di conservazione : in buone condizioni

Funzione originaria : Funzione abitativa

Uso attuale : Funzione abitativa connessa ad attività agricola

Specifiche uso :

Altro :

Elementi e/o particolarità del paesaggio:

Note: Edificio esistente nel 1740; la parte nuova risale al 1915. E' di interesse tipologico.

VINCOLO CONSERVATIVO, DISCIPLINA DI INTERVENTO E DESTINAZIONI D'USO

Codice bene: 008_018_065

Codice edificio: 008_018_065

Vincolo conservativo

- Interesse storico-architettonico (Lr n. 20/2000, art. A-9 comma1)
- Pregio storico-culturale e testimoniale (Lr n. 20/2000, art. A-9 comma2)
- Altro insediamento (Lr n. 20/2000, art. A-16)

Note:

Disciplina di intervento

Restauro scientifico

Note:

Destinazioni d'uso ammesse

Prescrizioni particolari

Note rilievo interventi



PROVINCIA DI FORLÌ-CESENA

PIANO TERRITORIALE DI COORDINAMENTO PROVINCIALE



COMUNE DI CESENATICO

PIANO STRUTTURALE COMUNALE - Art. 21 L.R. 20/2000

**DISCIPLINA PARTICOLAREGGIATA DEGLI INSEDIAMENTI E
INFRASTRUTTURE STORICI DEL TERRITORIO RURALE**

Art. A-8 L.R. 24 marzo 2000, n. 20

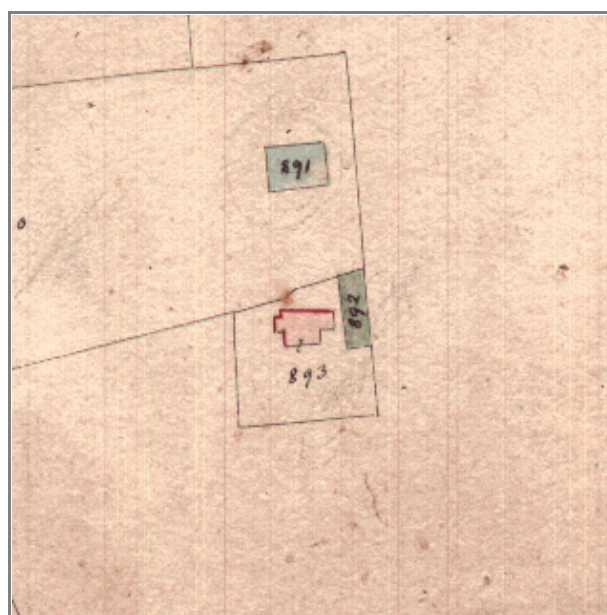
SCHEDA DI ANALISI E INDICAZIONI OPERATIVE RELATIVE AGLI EDIFICI DEL TERRITORIO RURALE

Toponimo :

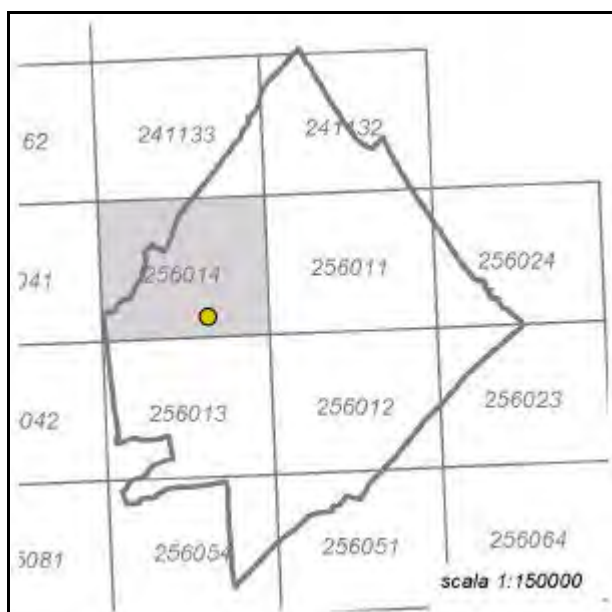
Scheda n. **65**

Toponimo antico :

Codice bene: **008_018_066**



Stralcio catasto storico



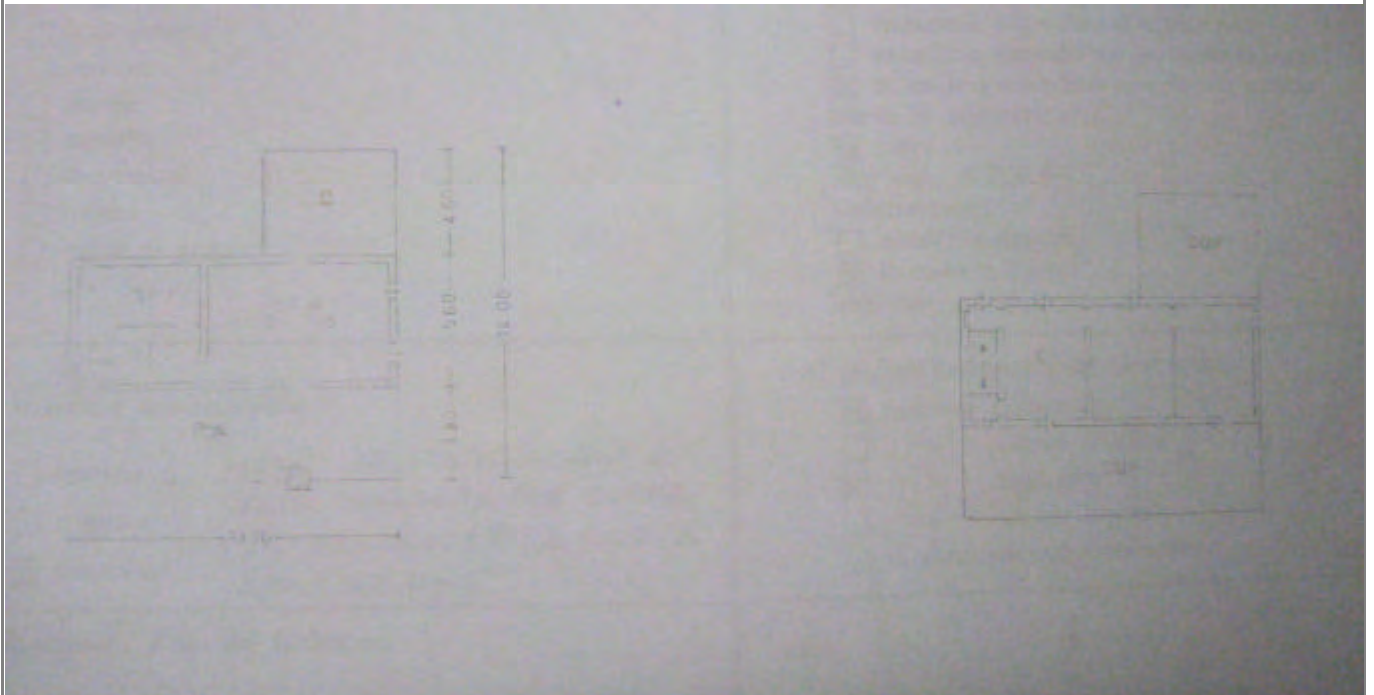
Quadro d'unione CTR 1:5000



Stralcio CTR foglio: 256014



Rilievo ricavato da controllo in loco



LOCALIZZAZIONE, VINCOLI, ACCESSIBILITA', UTENZE E NOTIZIE STORICHE

Viabilità urbana

Via: Carlona

Numero: 60

Viabilità extraurbana

Nome strada:

Riferimento viabilistico:

Riferimenti geografici

Sistema di riferimento: UTM fuso 32

Quota (slm): 7

Coordinata Est : 768.580,91

Coordinata Nord : 4.897.287,56

Riferimenti cartografici

Carta Tecnica Regionale

Foglio: 256014

Scala 1: 5000

Anno: 1985

Catasto Terreni

Foglio: 26

Mappale: 21

Particelle:

PRG

Tavola n.: 8_8

Scheda n.: 066

Anno: 1998

Vincoli derivanti dalla pianificazione sovraordinata

Unità di paesaggio (Art. 6 PTCP): UDP6a-Paesaggio della pianura agricola pianificata

Sistemi, zone ed elementi strutturanti la forma del territorio (da Art.9 ad Art.25 PTCP):

Art9_pianura

Art11

Art21b_21d

Limitazioni dell'attività di trasformazione e d'uso derivante dall'instabilità o dalla permeabilità dei terreni (da Art.26 ad Art.29 PTCP):

Art27

Art28-b

Parchi regionali, riserve naturali, aree naturali protette (Art. 30 PTCP): il fabbricato non ricade all'interno di queste are

Progetti di tutela, recupero e valorizzazione (Art. 32 PTCP)

P.A.I.

Art. Piano di Bacino:

Siti di importanza comunitaria (SIC) Note:

Zone di protezione speciale (ZPS) Note:

Ambiti agricoli periurbani (Art. 75 PTCP)

Note:

Vincoli legislativi

Accessibilità della struttura insediativa

Accessibilità:

Specifiche relative all'accessibilità:

Condizioni stradali:

Note:

Utenze

- Rete acquedottistica
- Rete gas
- Rete telefono
- Rete elettrica
- Rete fognaria

Note:

Particolarità dell'area di pertinenza:

Vegetazione e colture:

Notizie storiche

Catasto storico : Pontificio

Parrocchia : Cesenatico

Documenti

CLASSIFICAZIONE TIPOLOGICA, DESCRIZIONE, STATO DI CONSERVAZIONE

Codice bene: 008_018_066

Edificio

Codice edificio: 008_018_066

Manufatto

Classificazione tipologica

Tipo bene : bene individuo

Tipologia : Ed. di base (residenziale)

Specifiche : Casa rurale

Note: Tipologia cesenate-riminese.

Strutture edilizie

Numero piani fuori terra :

Strutture verticali :

Altro:

Strutture orizzontali e coperture :

Altro:

Note: I muri sono in mattoni, intonacati. I solai sono su orditura secondaria e i pavimenti in cotto. Il manto di copertura è costituito da coppi ed eternit; le architravature sono in piano in legno. E' presente un cornicione. Le modifiche architettoniche sono incoerenti, quelle tipologiche sono organiche alla tipologia: metà dell'abitazione è stata demolita per poter far costruire la nuova abitazione.

Descrizione

Stato di conservazione : cattivo

Funzione originaria : Funzione abitativa

Uso attuale : Funzione non abitativa

Specifiche uso :

Altro :

Elementi e/o particolarità del paesaggio:

Note: Edificio antecedente al 1830. E' di interesse ambientale e tipologico. Il proprietario è il signor Delvecchio Giorgio, che risiede nella casa nuova poco distante; pertanto l'edificio è adibito a servizio.

VINCOLO CONSERVATIVO, DISCIPLINA DI INTERVENTO E DESTINAZIONI D'USO

Codice bene: 008_018_066

Codice edificio: 008_018_066

Vincolo conservativo

- Interesse storico-architettonico (Lr n. 20/2000, art. A-9 comma1)
- Pregio storico-culturale e testimoniale (Lr n. 20/2000, art. A-9 comma2)
- Altro insediamento (Lr n. 20/2000, art. A-16)

Note:

Disciplina di intervento

Restauro scientifico

Note:

Destinazioni d'uso ammesse

Prescrizioni particolari

Note rilievo interventi



PROVINCIA DI FORLÌ-CESENA

PIANO TERRITORIALE DI COORDINAMENTO PROVINCIALE



COMUNE DI CESENATICO

PIANO STRUTTURALE COMUNALE - Art. 21 L.R. 20/2000

**DISCIPLINA PARTICOLAREGGIATA DEGLI INSEDIAMENTI E
INFRASTRUTTURE STORICI DEL TERRITORIO RURALE**

Art. A-8 L.R. 24 marzo 2000, n. 20

SCHEDA DI ANALISI E INDICAZIONI OPERATIVE RELATIVE AGLI EDIFICI DEL TERRITORIO RURALE

Toponimo :

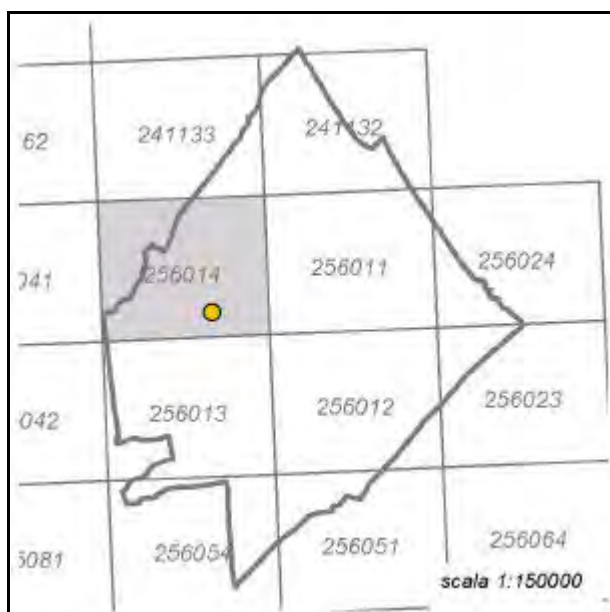
Scheda n. **66**

Toponimo antico :

Codice bene: **008_018_067**



Stralcio catasto storico



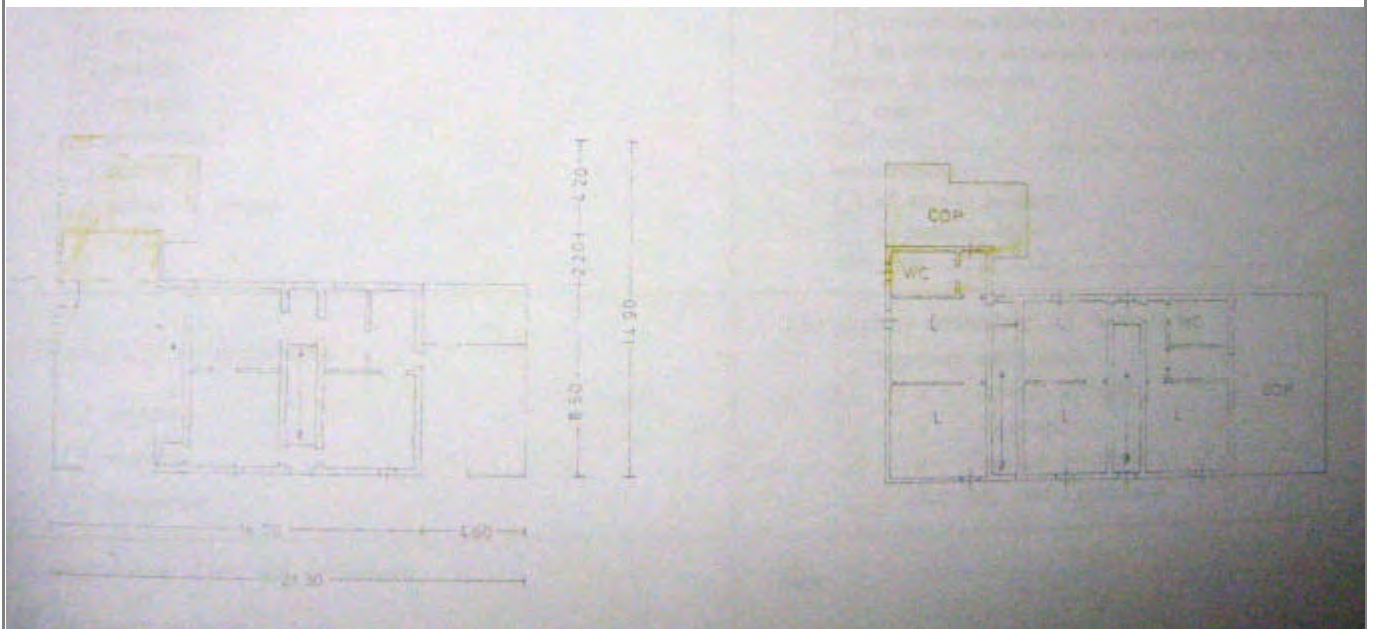
Quadro d'unione CTR 1:5000



Stralcio CTR foglio: 256014



Rilievo ricavato da controllo in loco



LOCALIZZAZIONE, VINCOLI, ACCESSIBILITA', UTENZE E NOTIZIE STORICHE

Viabilità urbana

Via: Carlona

Numero: 70

Viabilità extraurbana

Nome strada:

Riferimento viabilistico:

Riferimenti geografici

Sistema di riferimento: UTM fuso 32

Quota (slm): 6

Coordinata Est : 768.657,27

Coordinata Nord : 4.897.366,95

Riferimenti cartografici

Carta Tecnica Regionale

Foglio: 256014

Scala 1: 5000

Anno: 1985

Catasto Terreni

Foglio: 26

Mappale: 155; 312; 313

Particelle:

PRG

Tavola n.: 8_8

Scheda n.: 067

Anno: 1998

Vincoli derivanti dalla pianificazione sovraordinata

Unità di paesaggio (Art. 6 PTCP): UDP6a-Paesaggio della pianura agricola pianificata

Sistemi, zone ed elementi strutturanti la forma del territorio (da Art.9 ad Art.25 PTCP):

Art9_pianura

Art11

Art21b_21d

Limitazioni dell'attività di trasformazione e d'uso derivante dall'instabilità o dalla permeabilità dei terreni (da Art.26 ad Art.29 PTCP):

Art27

Art28-b

Parchi regionali, riserve naturali, aree naturali protette (Art. 30 PTCP): il fabbricato non ricade all'interno di queste are

Progetti di tutela, recupero e valorizzazione (Art. 32 PTCP)

P.A.I.

Art. Piano di Bacino:

Siti di importanza comunitaria (SIC) Note:

Zone di protezione speciale (ZPS) Note:

Ambiti agricoli periurbani (Art. 75 PTCP)

Note:

Vincoli legislativi

Accessibilità della struttura insediativa

Accessibilità:

Specifiche relative all'accessibilità:

Condizioni stradali:

Note:

Utenze

- Rete acquedottistica
- Rete gas
- Rete telefono
- Rete elettrica
- Rete fognaria

Note:

Particolarità dell'area di pertinenza:

Vegetazione e colture:

Notizie storiche

Catasto storico : Pontificio

Parrocchia : Cesenatico

Documenti

CLASSIFICAZIONE TIPOLOGICA, DESCRIZIONE, STATO DI CONSERVAZIONE

Codice bene: 008_018_067

Edificio

Codice edificio: 008_018_067

Manufatto

Classificazione tipologica

Tipo bene : bene individuo

Tipologia : Ed. di base (residenziale)

Specifiche : Casa rurale

Note: Casa senza portico.

Strutture edilizie

Numero piani fuori terra :

Strutture verticali :

Altro:

Strutture orizzontali e coperture :

Altro:

Note:

Descrizione

Stato di conservazione : in buone condizioni

Funzione originaria : Funzione abitativa

Uso attuale : Funzione abitativa connessa ad attività agricola

Specifiche uso :

Altro :

Elementi e/o particolarità del paesaggio:

Note: Edificio esistente nel 1740, ristrutturata attorno al 1920. Non è di alcun interesse.

VINCOLO CONSERVATIVO, DISCIPLINA DI INTERVENTO E DESTINAZIONI D'USO

Codice bene: 008_018_067

Codice edificio: 008_018_067

Vincolo conservativo

- Interesse storico-architettonico (Lr n. 20/2000, art. A-9 comma1)
- Pregio storico-culturale e testimoniale (Lr n. 20/2000, art. A-9 comma2)
- Altro insediamento (Lr n. 20/2000, art. A-16)

Note:

Disciplina di intervento

Ristrutturazione edilizia

Note:

Destinazioni d'uso ammesse

Prescrizioni particolari

Note rilievo interventi



PROVINCIA DI FORLÌ-CESENA

PIANO TERRITORIALE DI COORDINAMENTO PROVINCIALE



COMUNE DI CESENATICO

PIANO STRUTTURALE COMUNALE - Art. 21 L.R. 20/2000

**DISCIPLINA PARTICOLAREGGIATA DEGLI INSEDIAMENTI E
INFRASTRUTTURE STORICI DEL TERRITORIO RURALE**

Art. A-8 L.R. 24 marzo 2000, n. 20

SCHEDA DI ANALISI E INDICAZIONI OPERATIVE RELATIVE AGLI EDIFICI DEL TERRITORIO RURALE

Toponimo :

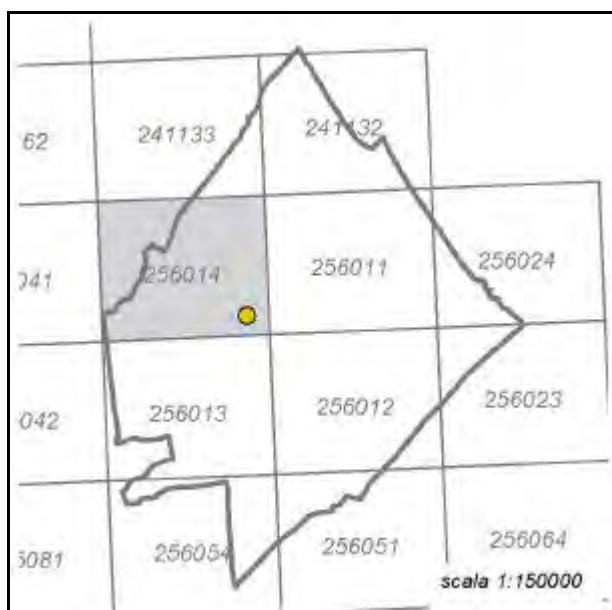
Scheda n. **67**

Toponimo antico :

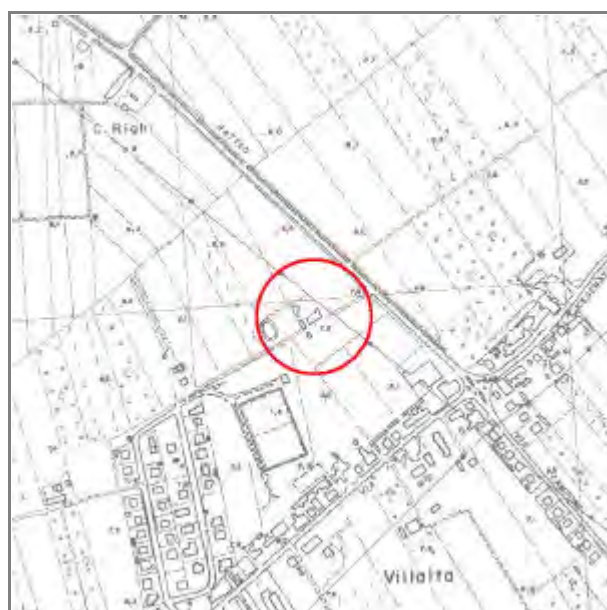
Codice bene: **008_018_068**



Stralcio catasto storico



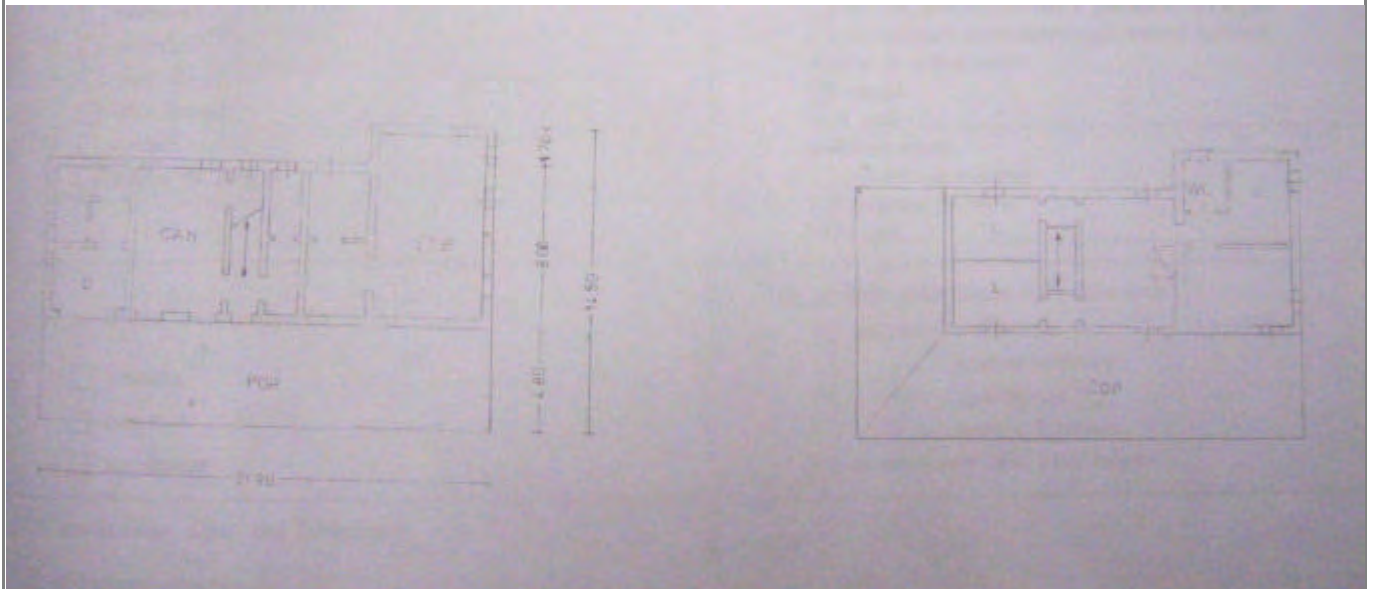
Quadro d'unione CTR 1:5000



Stralcio CTR foglio: 256014



Rilievo ricavato da controllo in loco



LOCALIZZAZIONE, VINCOLI, ACCESSIBILITA', UTENZE E NOTIZIE STORICHE

Viabilità urbana

Via: S. Pellegrino

Numero: 13

Viabilità extraurbana

Nome strada:

Riferimento viabilistico:

Riferimenti geografici

Sistema di riferimento: UTM fuso 32

Quota (slm): 7

Coordinata Est : 769.355,63

Coordinata Nord : 4.897.312,16

Riferimenti cartografici

Carta Tecnica Regionale

Foglio: 256014

Scala 1: 5000

Anno: 1985

Catasto Terreni

Foglio: 26

Mappale: 489

Particelle:

PRG

Tavola n.: 8_8

Scheda n.: 068

Anno: 1998

Vincoli derivanti dalla pianificazione sovraordinata

Unità di paesaggio (Art. 6 PTCP): UDP6a-Paesaggio della pianura agricola pianificata

Sistemi, zone ed elementi strutturanti la forma del territorio (da Art.9 ad Art.25 PTCP):

Art9_pianura

Art11

Art21b_21d

Limitazioni dell'attività di trasformazione e d'uso derivante dall'instabilità o dalla permeabilità dei terreni (da Art.26 ad Art.29 PTCP):

Art27

Art28-b

Parchi regionali, riserve naturali, aree naturali protette (Art. 30 PTCP): il fabbricato non ricade all'interno di queste are

Progetti di tutela, recupero e valorizzazione (Art. 32 PTCP)

P.A.I.

Art. Piano di Bacino:

Siti di importanza comunitaria (SIC) Note:

Zone di protezione speciale (ZPS) Note:

Ambiti agricoli periurbani (Art. 75 PTCP)

Note:

Vincoli legislativi

Accessibilità della struttura insediativa

Accessibilità:

Specifiche relative all'accessibilità:

Condizioni stradali:

Note:

Utenze

- Rete acquedottistica
- Rete gas
- Rete telefono
- Rete elettrica
- Rete fognaria

Note:

Particolarità dell'area di pertinenza:

Vegetazione e colture:

Notizie storiche

Catasto storico : Pontificio

Parrocchia : Cesenatico

Documenti

CLASSIFICAZIONE TIPOLOGICA, DESCRIZIONE, STATO DI CONSERVAZIONE

Codice bene: 008_018_068

Edificio

Codice edificio: 008_018_068

Manufatto

Classificazione tipologica

Tipo bene : bene individuo

Tipologia : Ed. di base (residenziale)

Specifiche : Casa rurale

Note: Tipologia cesenate-riminese.

Strutture edilizie

Numero piani fuori terra :

Strutture verticali :

Altro:

Strutture orizzontali e coperture :

Altro:

Note: Il manto di copertura è costituito da coppi. E' presente un portico. Le modifiche architettoniche sono incoerenti, quelle tipologiche sono disorganiche.

Descrizione

Stato di conservazione : in buone condizioni

Funzione originaria : Funzione abitativa

Uso attuale : Funzione abitativa connessa ad attività agricola

Specifiche uso :

Altro :

Elementi e/o particolarità del paesaggio:

Note: Edificio antecedente al 1830. L'edificio è adibito ad abitazione agricola ed officina del fabbro. E' di interesse tipologico.

VINCOLO CONSERVATIVO, DISCIPLINA DI INTERVENTO E DESTINAZIONI D'USO

Codice bene: 008_018_068

Codice edificio: 008_018_068

Vincolo conservativo

- Interesse storico-architettonico (Lr n. 20/2000, art. A-9 comma1)
- Pregio storico-culturale e testimoniale (Lr n. 20/2000, art. A-9 comma2)
- Altro insediamento (Lr n. 20/2000, art. A-16)

Note:

Disciplina di intervento

Restauro e risanamento conservativo di tipo A

Note:

Destinazioni d'uso ammesse

Prescrizioni particolari

Note rilievo interventi



PROVINCIA DI FORLÌ-CESENA
PIANO TERRITORIALE DI COORDINAMENTO PROVINCIALE



COMUNE DI CESENATICO
PIANO STRUTTURALE COMUNALE - Art. 21 L.R. 20/2000
DISCIPLINA PARTICOLAREGGIATA DEGLI INSEDIAMENTI E
INFRASTRUTTURE STORICI DEL TERRITORIO RURALE

Art. A-8 L.R. 24 marzo 2000, n. 20

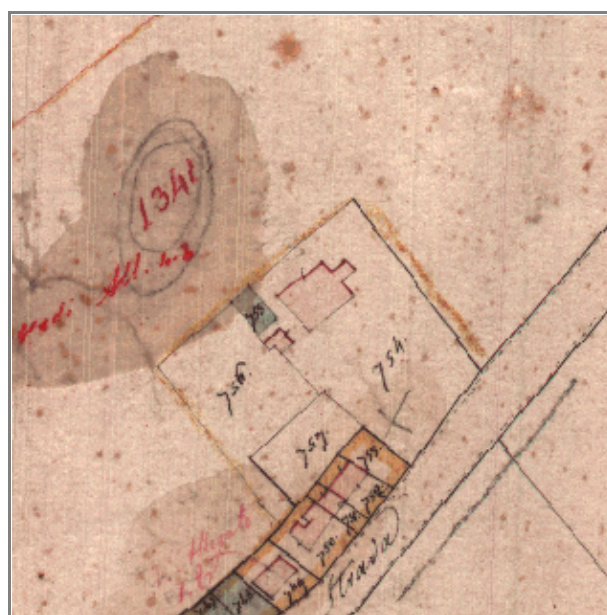
SCHEDA DI ANALISI E INDICAZIONI OPERATIVE RELATIVE AGLI EDIFICI DEL TERRITORIO RURALE

Toponimo :

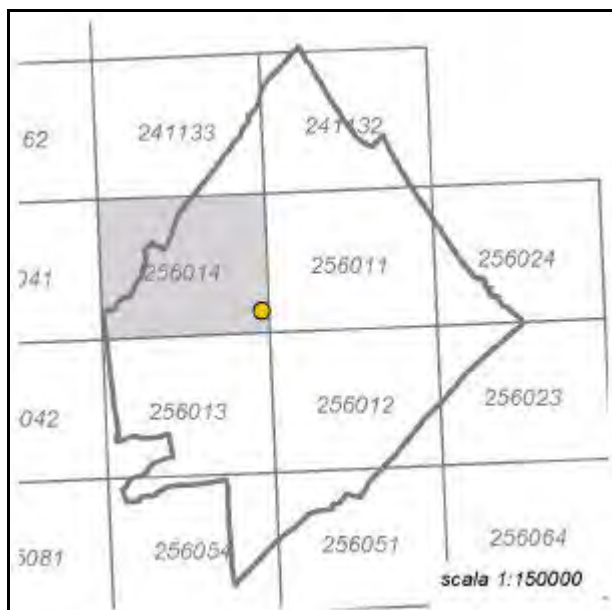
Scheda n. **68**

Toponimo antico :

Codice bene: **008_018_069**



Stralcio catasto storico




Quadro d'unione CTR 1:5000



Stralcio CTR foglio: 256014



Rilievo ricavato da controllo in loco



LOCALIZZAZIONE, VINCOLI, ACCESSIBILITA', UTENZE E NOTIZIE STORICHE

Viabilità urbana

Via: Cesenatico

Numero: 326

Viabilità extraurbana

Nome strada:

Riferimento viabilistico:

Riferimenti geografici

Sistema di riferimento: UTM fuso 32

Quota (slm): 7

Coordinata Est : 769.653,34

Coordinata Nord : 4.897.363,88

Riferimenti cartografici

Carta Tecnica Regionale

Foglio: 256014

Scala 1: 5000

Anno: 1985

Catasto Terreni

Foglio: 17

Mappale: 37

Particelle:

PRG

Tavola n.: 8_8

Scheda n.: 069

Anno: 1998

Vincoli derivanti dalla pianificazione sovraordinata

Unità di paesaggio (Art. 6 PTCP): UDP6b-Paesaggio agricolo del retroterra costiero

Sistemi, zone ed elementi strutturanti la forma del territorio (da Art.9 ad Art.25 PTCP):

Art9_pianura

Art11

Limitazioni dell'attività di trasformazione e d'uso derivante dall'instabilità o dalla permeabilità dei terreni (da Art.26 ad Art.29 PTCP):

Art27

Art28-b

Parchi regionali, riserve naturali, aree naturali protette (Art. 30 PTCP): il fabbricato non ricade all'interno di queste are

Progetti di tutela, recupero e valorizzazione (Art. 32 PTCP)

P.A.I.

Art. Piano di Bacino:

Siti di importanza comunitaria (SIC) Note:

Zone di protezione speciale (ZPS) Note:

Ambiti agricoli periurbani (Art. 75 PTCP)

Note:

Vincoli legislativi

Accessibilità della struttura insediativa

Accessibilità:

Specifiche relative all'accessibilità:

Condizioni stradali:

Note:

Utenze

- Rete acquedottistica
- Rete gas
- Rete telefono
- Rete elettrica
- Rete fognaria

Note:

Particolarità dell'area di pertinenza:

Vegetazione e colture:

Notizie storiche

Catasto storico : Pontificio

Parrocchia : Cesenatico

Documenti

CLASSIFICAZIONE TIPOLOGICA, DESCRIZIONE, STATO DI CONSERVAZIONE

Codice bene: 008_018_069

Edificio

Codice edificio: 008_018_069

Manufatto

Classificazione tipologica

Tipo bene : bene individuo

Tipologia : Ed. di base (residenziale)

Specifiche : Casa rurale

Note: Tipologia cesenate-riminese.

Strutture edilizie

Numero piani fuori terra :

Strutture verticali :

Altro:

Strutture orizzontali e coperture :

Altro:

Note: I muri sono in mattone, intonacati. I solai sono su orditura secondaria e i pavimenti in cotto. Il manto di copertura è costituito da coppi e le architravature sono in piano in legno. E' presente un portico. Le modifiche architettoniche sono incoerenti, quelle tipologiche sono disorganiche.

Descrizione

Stato di conservazione : in buone condizioni

Funzione originaria : Funzione abitativa

Uso attuale : Funzione non abitativa

Specifiche uso :

Altro :

Elementi e/o particolarità del paesaggio:

Note: Edificio esistente nel 1740. E' di interesse tipologico. I proprietari sono i sig.ri Farabegoli Luigina e Aldo, Ceccarelli Renato e Guerrino; abitano nella nuova casa a fianco della vecchia dal 1980. Pertanto l'edificio è adibito a servizio.

VINCOLO CONSERVATIVO, DISCIPLINA DI INTERVENTO E DESTINAZIONI D'USO

Codice bene: 008_018_069

Codice edificio: 008_018_069

Vincolo conservativo

- Interesse storico-architettonico (Lr n. 20/2000, art. A-9 comma1)
- Pregio storico-culturale e testimoniale (Lr n. 20/2000, art. A-9 comma2)
- Altro insediamento (Lr n. 20/2000, art. A-16)

Note:

Disciplina di intervento

Restauro scientifico

Note:

Destinazioni d'uso ammesse

Prescrizioni particolari

Note rilievo interventi



PROVINCIA DI FORLÌ-CESENA
PIANO TERRITORIALE DI COORDINAMENTO PROVINCIALE



COMUNE DI CESENATICO
PIANO STRUTTURALE COMUNALE - Art. 21 L.R. 20/2000
DISCIPLINA PARTICOLAREGGIATA DEGLI INSEDIAMENTI E
INFRASTRUTTURE STORICI DEL TERRITORIO RURALE

Art. A-8 L.R. 24 marzo 2000, n. 20

SCHEDA DI ANALISI E INDICAZIONI OPERATIVE RELATIVE AGLI EDIFICI DEL TERRITORIO RURALE

Toponimo :

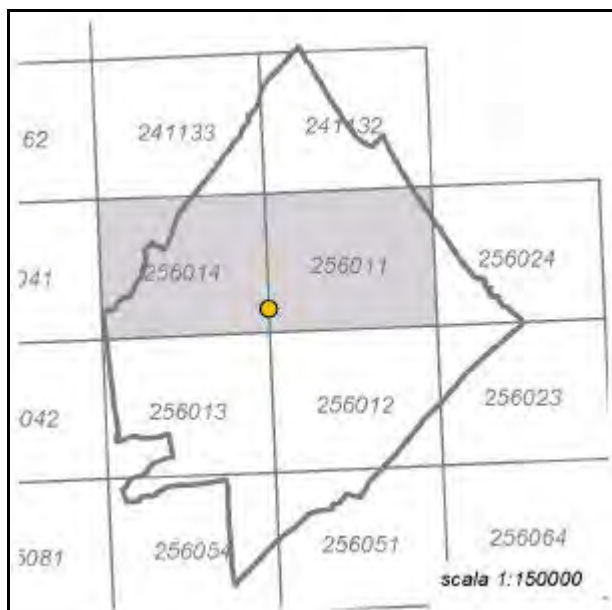
Scheda n. **69**

Toponimo antico :

Codice bene: **008_018_070**



Stralcio catasto storico




Quadro d'unione CTR 1:5000



Stralcio CTR foglio: 256011



Rilievo ricavato da controllo in loco



LOCALIZZAZIONE, VINCOLI, ACCESSIBILITA', UTENZE E NOTIZIE STORICHE

Viabilità urbana

Via: Cesenatico

Numero: 213

Viabilità extraurbana

Nome strada:

Riferimento viabilistico:

Riferimenti geografici

Sistema di riferimento: UTM fuso 32

Quota (slm): 7

Coordinata Est : 769.790,42

Coordinata Nord : 4.897.399,89

Riferimenti cartografici

Carta Tecnica Regionale

Foglio: 256011

Scala 1: 5000

Anno: 1985

Catasto Terreni

Foglio: 28

Mappale: 10

Particelle:

PRG

Tavola n.: 8_8

Scheda n.: 070

Anno: 1998

Vincoli derivanti dalla pianificazione sovraordinata

Unità di paesaggio (Art. 6 PTCP): UDP6b-Paesaggio agricolo del retroterra costiero

Sistemi, zone ed elementi strutturanti la forma del territorio (da Art.9 ad Art.25 PTCP):

Art9_pianura

Art11

Art24a

Limitazioni dell'attività di trasformazione e d'uso derivante dall'instabilità o dalla permeabilità dei terreni (da Art.26 ad Art.29 PTCP):

Art27

Art28-b

Parchi regionali, riserve naturali, aree naturali protette (Art. 30 PTCP): il fabbricato non ricade all'interno di queste are

Progetti di tutela, recupero e valorizzazione (Art. 32 PTCP)

P.A.I.

Art. Piano di Bacino:

Siti di importanza comunitaria (SIC) Note:

Zone di protezione speciale (ZPS) Note:

Ambiti agricoli periurbani (Art. 75 PTCP)

Note:

Vincoli legislativi

Accessibilità della struttura insediativa

Accessibilità:

Specifiche relative all'accessibilità:

Condizioni stradali:

Note:

Utenze

- Rete acquedottistica
- Rete gas
- Rete telefono
- Rete elettrica
- Rete fognaria

Note:

Particolarità dell'area di pertinenza:

Vegetazione e colture:

Notizie storiche

Catasto storico : Pontificio

Parrocchia : Cesenatico

Documenti

CLASSIFICAZIONE TIPOLOGICA, DESCRIZIONE, STATO DI CONSERVAZIONE

Codice bene: 008_018_070

Edificio

Codice edificio: 008_018_070

Manufatto

Classificazione tipologica

Tipo bene : bene individuo

Tipologia : Ed. di base (residenziale)

Specifiche : Casa rurale

Note: Tipologia cesenate-riminese.

Strutture edilizie

Numero piani fuori terra :

Strutture verticali :

Altro:

Strutture orizzontali e coperture :

Altro:

Note: I muri sono in mattone, intonacati. I solai sono su orditura secondaria e i pavimenti in cotto. Il manto di copertura è costituito da coppi e le architravature sono ad arco in mattoni ed in piano in legno. E' presente un portico. Le modifiche architettoniche sono coerenti, quelle tipologiche sono disorganiche.

Descrizione

Stato di conservazione : in buone condizioni

Funzione originaria : Funzione abitativa

Uso attuale : Funzione abitativa connessa ad attività agricola

Specifiche uso :

Altro :

Elementi e/o particolarità del paesaggio:

Note: Edificio antecedente al 1830. E' di interesse tipologico. I proprietari sono i fratelli Prati.

VINCOLO CONSERVATIVO, DISCIPLINA DI INTERVENTO E DESTINAZIONI D'USO

Codice bene: 008_018_070

Codice edificio: 008_018_070

Vincolo conservativo

- Interesse storico-architettonico (Lr n. 20/2000, art. A-9 comma1)
- Pregio storico-culturale e testimoniale (Lr n. 20/2000, art. A-9 comma2)
- Altro insediamento (Lr n. 20/2000, art. A-16)

Note:

Disciplina di intervento

Restauro e risanamento conservativo di tipo A

Note:

Destinazioni d'uso ammesse

Prescrizioni particolari

Note rilievo interventi