




- LEGENDA
- ARENILE DEMANIALE
 - CONFINI CATASTALI
 - RIFERIMENTI CATASTALI
 - EDIFICI
 - DEMANIO PUBBLICO DELLO STATO
RAMO MARINA MERCANTILE
 - LIMITE DEMANIO MARITTIMO



COMUNE DI CESENATICO
SETTORE SVILUPPO DEL TERRITORIO


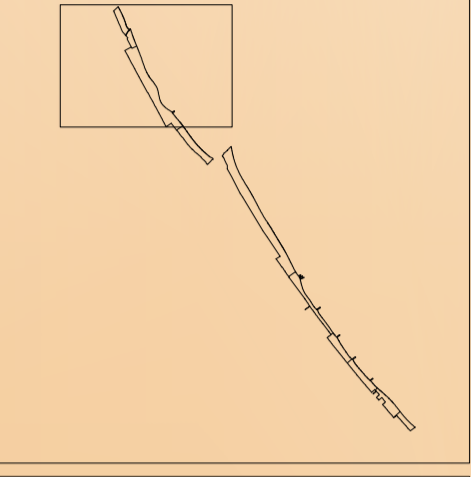


TAVOLA DELLE PROPRIETA'

TAV. 4A
SCALA 1:2000



PROGETTAZIONE SERVIZIO DEL TERRITORIO IL SEGRETARIO GENERALE IL SINDACO
 CLAUDI SETTORE ARCH. FRANCESCA BARDOCCI DOTT. SSA IRE GIOVANNI TRONNETTA RICCARDO PANZAVOLTA

P I A N O
 P A R T I C O L A R E
 G I A T T O
 D E L L
 A R E N I L E