



LEGENDA

- ARENILE DEMANIALE
- CONFINE CONCESSIONE
- AMBITI DEMANIALE DISCIPLINATO DAL P.R.G. VIGENTE
- LIMITE DEMANIO MARITTIMO
- STABILIMENTO BALNEARE
- SERVIZIO ALLO STABILIMENTO
- SERVIZIO ALLE COLONIE
- SERVIZIO ALLA SPIAGGIA LIBERA
- SERVIZIO C.R.I.
- RISTORANTE
- SPIAGGIA LIBERA
- CONCESSIONE PER OCCUPAZIONE TEMPORANEA AL COMUNE DI CESENATICO
- SUB INGRESSO IN CONCESSIONE COMUNE DI CESENATICO
- CONCESSIONE GESTIONE IN COOPERATIVA
- PONTILE
- ZONA IMPIANTO PESCA MOLLUSCHICOLTURA
- ELPORTI ILLUMINATI
- ELPORTI NON ILLUMINATI



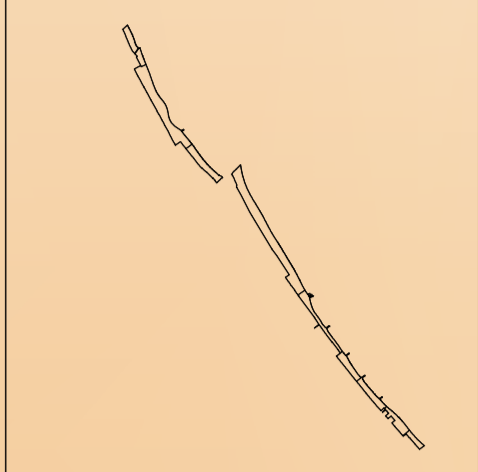
COMUNE DI CESENATICO
SETTORE SVILUPPO DEL TERRITORIO



PIANO PARTICOLAREGGIATO DELL'ARENILE

PLANIMETRIA GENERALE

TAV. 2
SCALA 1:5000



PROGETTAZIONE SERVIZIO DEL TERRITORIO IL SEGRETARIO GENERALE IL SINDACO
 CARO SETTORE: ARCH. MANUELA BARBODI DOTT. SSA IRE GIOVANNI TRONCHETTI INVARDO PANZAVOLTA