

Comune di Cesenatico

Provincia di Forlì-Cesena

Settore Sviluppo del Territorio



Il Sindaco **Dott. Matteo Gozzoli**

Il Dirigente del Settore **Ing. Simona Savini**

PIANO URBANISTICO GENERALE

Centro storico di Cesenatico
Schede di analisi e disciplina (251-312)



Assunto con delibera di G.C. n. 240 del 27/11/2020
Adottato con delibera di C.C. n. del 19/07/2021

PUG

Elaborato

N2.Cs.6



COMUNE DI CESENATICO

PIANO URBANISTICO GENERALE

DISCIPLINA PARTICOLAREGGIATA DEL CENTRO STORICO

Legge Regionale 21 dicembre 2017 n. 24 Art. 32



Provincia di FC

SCHEDE DI ANALISI E PRESCRIZIONI OPERATIVE RELATIVE AGLI EDIFICI DEL CENTRO STORICO

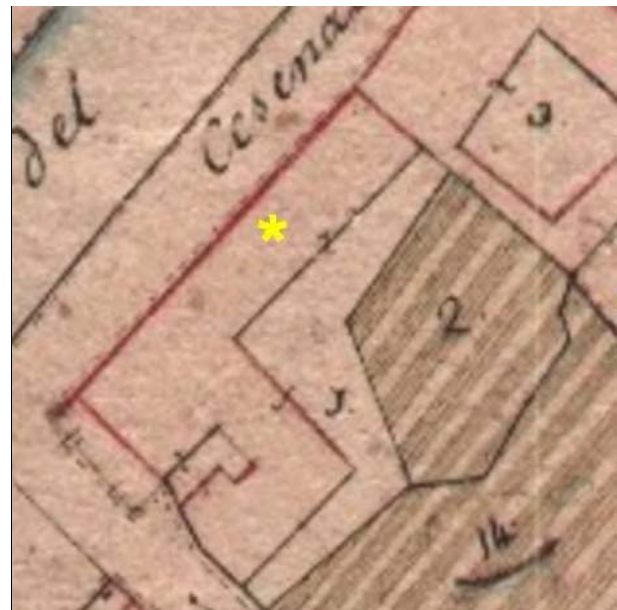
Nucleo: CESENATICO

U.M.I./Unità edilizia: 251

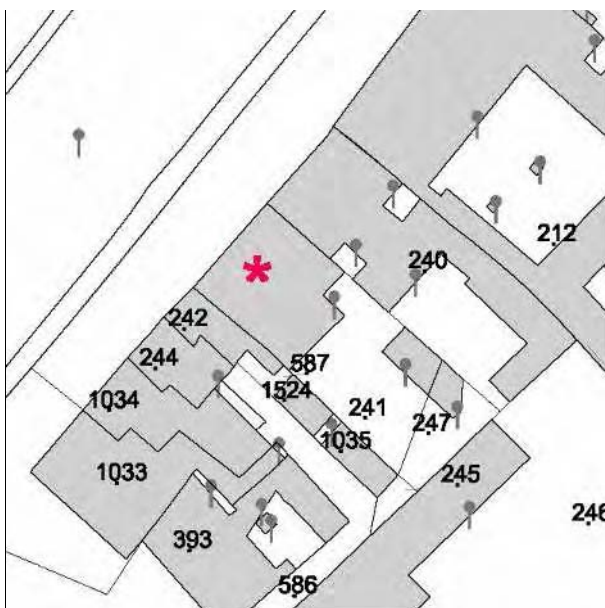
Isolato: -

Via: Corso G. Garibaldi

Nr. civico: 7-9



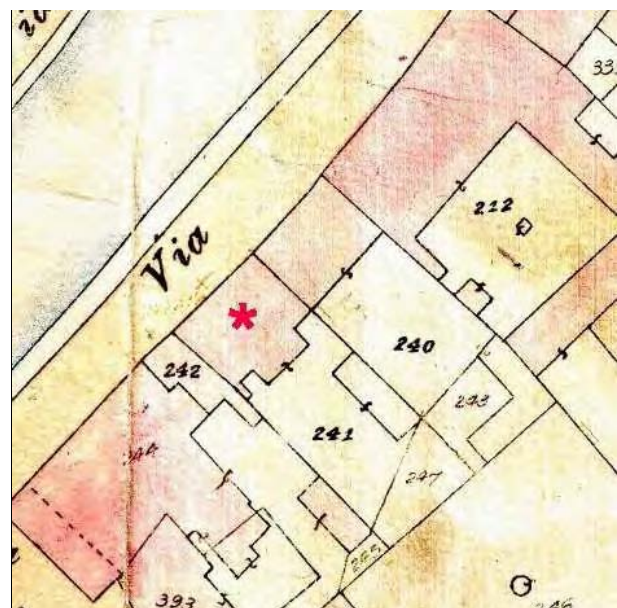
Catasto Pontificio



N.C.E.U. CESENATICO

Foglio: 8

Particella: 241



Catasto d'impianto



foto 01



foto 02



foto 03



foto 04




foto 05



foto 06



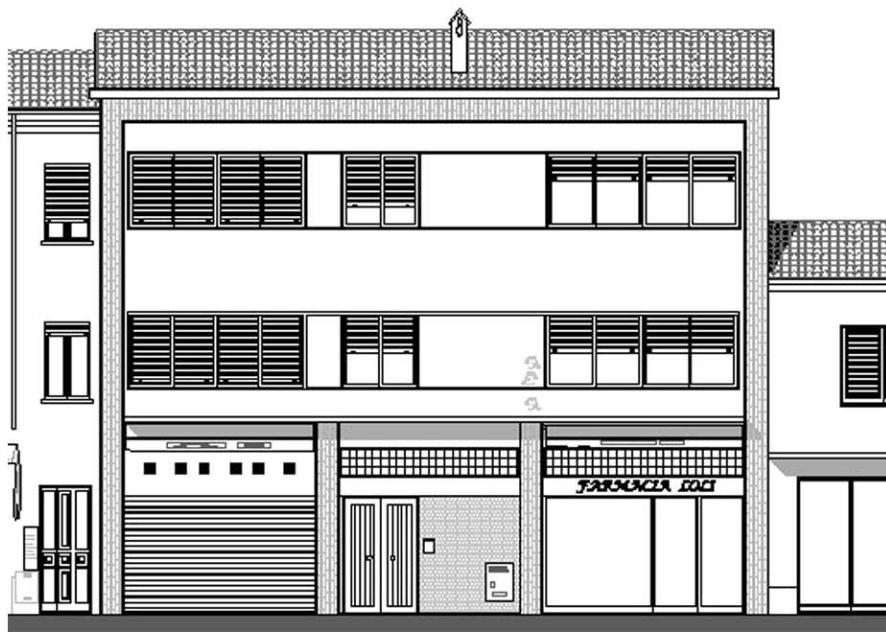
foto 07



L'aggregato edilizio agli inizi del '900, Immagine tratta da: Daniele Masacci, Salvatore De Lucia "Cesenatico: Immagini della memoria" Cesenatico 1989



L'aggregato edilizio negli anni 20 del '900. Immagine tratta da: Daniele Masacci, Salvatore De Lucia "Cesenatico: Immagini della memoria" Cesenatico 1989



Prospetto tratto da "Piano di riqualificazione del Centro Storico" Studio Agorà 2004.

CLASSIFICAZIONE TIPOLOGICA

Classificazione tipologica

Tessuto: Tessuto di tipo A

Note:

Corpo principale 1

Tipi edilizi

Edilizia di base

Edilizia d'impianto recente

Note: Tipo X.r2 - Edilizia residenziale plurifamiliare

Descrizione e stato di conservazione del fabbricato

Stato di conservazione :

Per edifici recenti : In buone condizioni

Note:

Uso attuale

Piano terra : Gioielleria Monti, Farmacia Ioli

Prevalente dell'organismo : Residenza

Note:

INTERVENTI EDILIZI E PRESCRIZIONI PER IL RECUPERO

Vincoli

D.L.gs. 42/2004

Note:

Altri vincoli

Note:

Corpo principale 1

Interventi edilizi

Ristrutturazione edilizia

Destinazioni d'uso

Come da norme del Piano

Prescrizioni particolari per il recupero



COMUNE DI CESENATICO

PIANO URBANISTICO GENERALE

DISCIPLINA PARTICOLAREGGIATA DEL CENTRO STORICO

Legge Regionale 21 dicembre 2017 n. 24 Art. 32



Provincia di FC

SCHEDE DI ANALISI E PRESCRIZIONI OPERATIVE RELATIVE AGLI EDIFICI DEL CENTRO STORICO

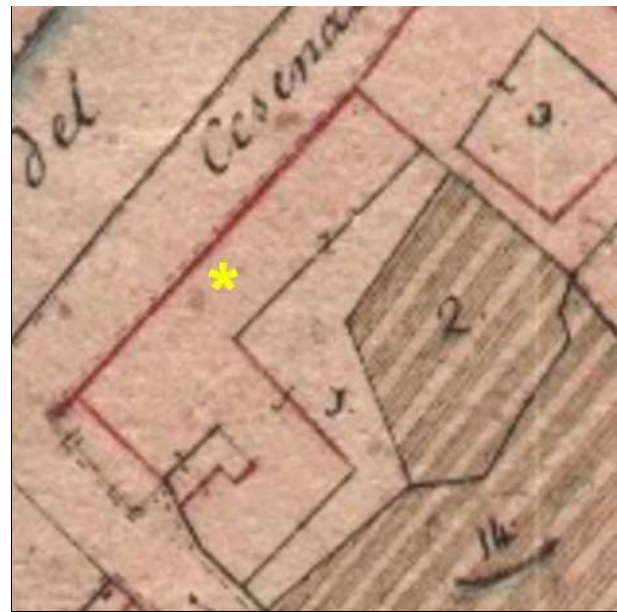
Nucleo: CESENATICO

U.M.I./Unità edilizia: 252

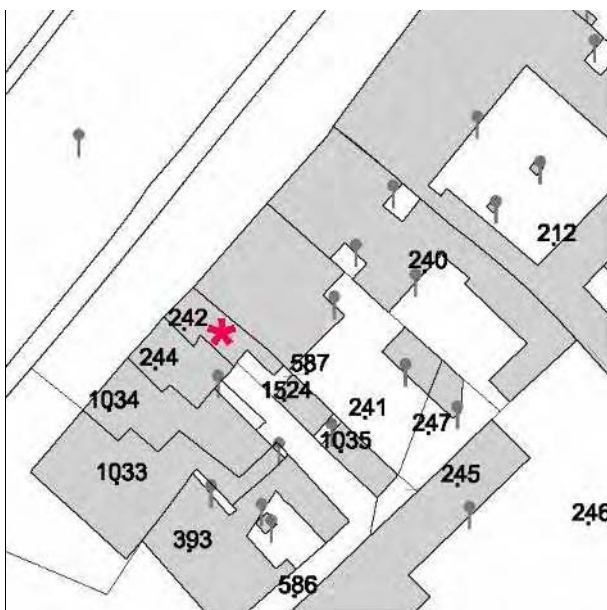
Isolato: -

Via: Corso G. Garibaldi

Nr. civico: 6



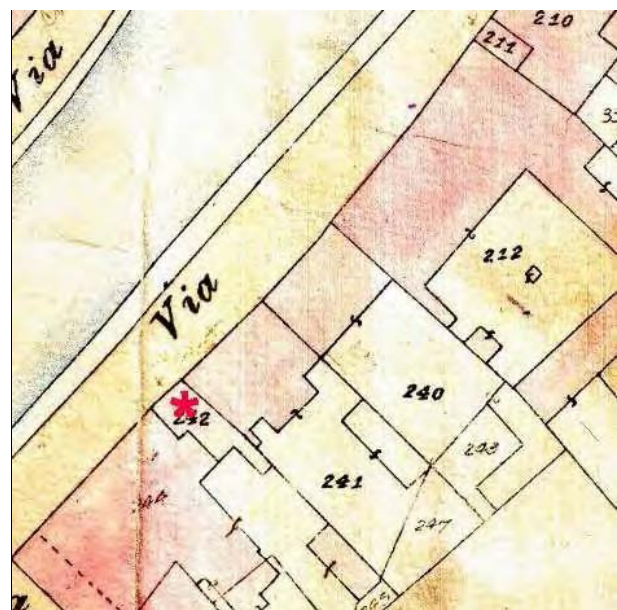
Catasto Pontificio



N.C.E.U. CESENATICO

Foglio: 8

Particella: 242



Catasto d'impianto



foto 01



foto 02



foto 03



foto 04



Comune di Cesenatico, Servizio Beni e Attività Culturali, Archivi digitali (Archivio Luciano Nanni)



Prospetto tratto da "Piano di riqualificazione del Centro Storico" Studio Agorà 2004.

CLASSIFICAZIONE TIPOLOGICA

Classificazione tipologica

Tessuto: Tessuto di tipo A

Note:

Corpo principale 1

Tipi edilizi

Edilizia di base

Edilizia d'impianto recente

Note: Tipo X.r1- Edilizia residenziale mono-bifamiliare

Descrizione e stato di conservazione del fabbricato

Stato di conservazione :

Per edifici recenti : Complessivamente mediocre

Note:

Uso attuale

Piano terra : Ottica "Proli"

Prevalente dell'organismo : Residenza

Note:

INTERVENTI EDILIZI E PRESCRIZIONI PER IL RECUPERO

Vincoli

D.L.gs. 42/2004

Note:

Altri vincoli

Note:

Corpo principale 1

Interventi edilizi

Ristrutturazione edilizia

Destinazioni d'uso

Come da norme del Piano

Prescrizioni particolari per il recupero



COMUNE DI CESENATICO

PIANO URBANISTICO GENERALE

DISCIPLINA PARTICOLAREGGIATA DEL CENTRO STORICO

Legge Regionale 21 dicembre 2017 n. 24 Art. 32



Provincia di FC

SCHEDE DI ANALISI E PRESCRIZIONI OPERATIVE RELATIVE AGLI EDIFICI DEL CENTRO STORICO

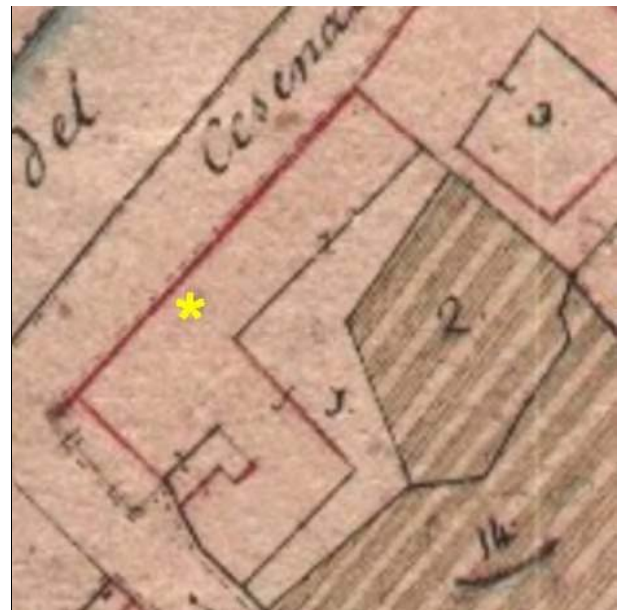
Nucleo: CESENATICO

U.M.I./Unità edilizia: 253

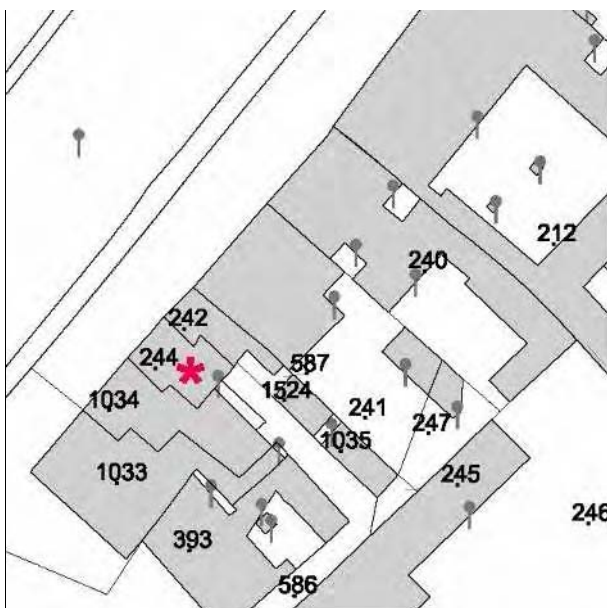
Isolato: -

Via: Corso G. Garibaldi

Nr. civico: 5



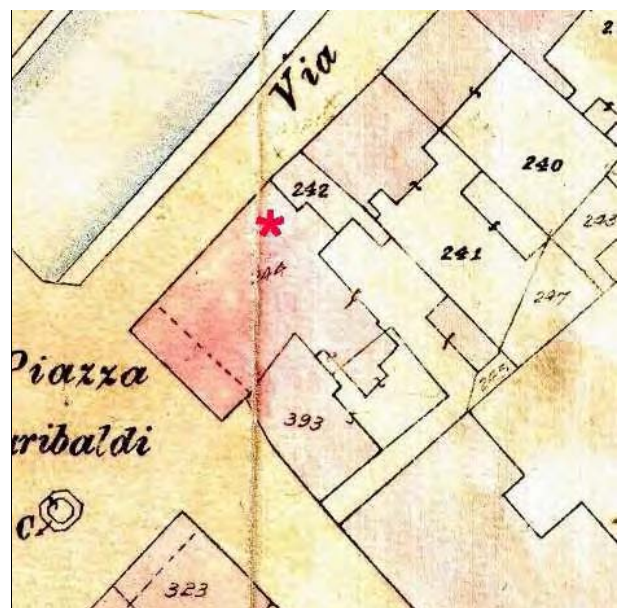
Catasto Pontificio



N.C.E.U. CESENATICO

Foglio: 8

Particella: 244



Catasto d'impianto



foto 01



foto 02



Primi decenni del '900



Comune di Cesenatico, Servizio Beni e Attività Culturali, Archivi digitali (Archivio Luciano Nanni)



Comune di Cesenatico, Servizio Beni e Attività Culturali, Archivi digitali (Archivio Luciano Nanni)

Rilievi



Prospetto tratto da “Piano di riqualificazione del Centro Storico” Studio Agorà 2004.

CLASSIFICAZIONE TIPOLOGICA

Classificazione tipologica

Tessuto: Tessuto di tipo A

Note:

Corpo principale 1

Tipi edilizi

Edilizia di base

Edilizia d'impianto recente

Note: Tipo X.r1- Edilizia residenziale mono-bifamiliare

Descrizione e stato di conservazione del fabbricato

Stato di conservazione :

Per edifici recenti : Complessivamente mediocre

Note:

Uso attuale

Piano terra : Accessori telefonia, gioielleria "Re Mida"

Prevalente dell'organismo : Residenza

Note:

INTERVENTI EDILIZI E PRESCRIZIONI PER IL RECUPERO

Vincoli

D.L.gs. 42/2004

Note:

Altri vincoli

Note:

Corpo principale 1

Interventi edilizi

Ristrutturazione edilizia

Destinazioni d'uso

Come da norme del Piano

Prescrizioni particolari per il recupero



COMUNE DI CESENATICO

PIANO URBANISTICO GENERALE

DISCIPLINA PARTICOLAREGGIATA DEL CENTRO STORICO

Legge Regionale 21 dicembre 2017 n. 24 Art. 32



Provincia di FC

SCHEDE DI ANALISI E PRESCRIZIONI OPERATIVE RELATIVE AGLI EDIFICI DEL CENTRO STORICO

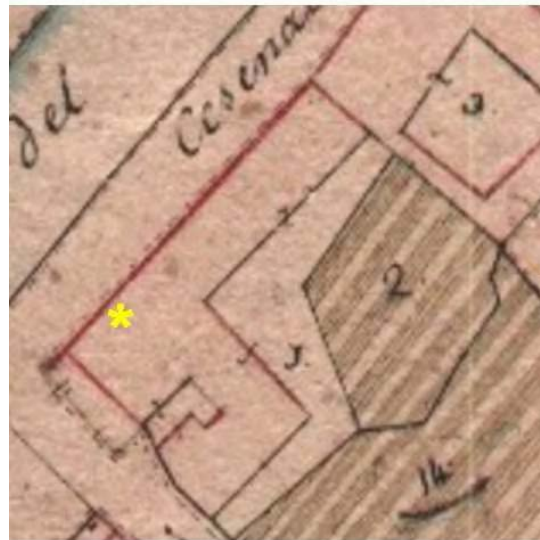
Nucleo: CESENATICO

U.M.I./Unità edilizia: 254

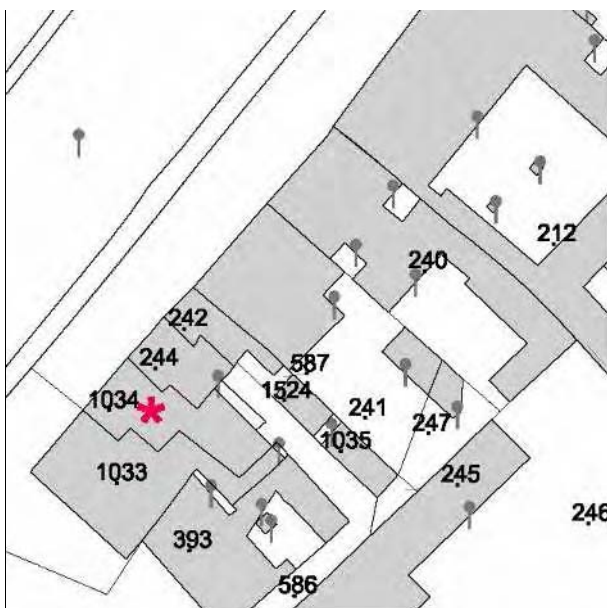
Isolato: -

Via: Corso G. Garibaldi

Nr. civico: 1-3



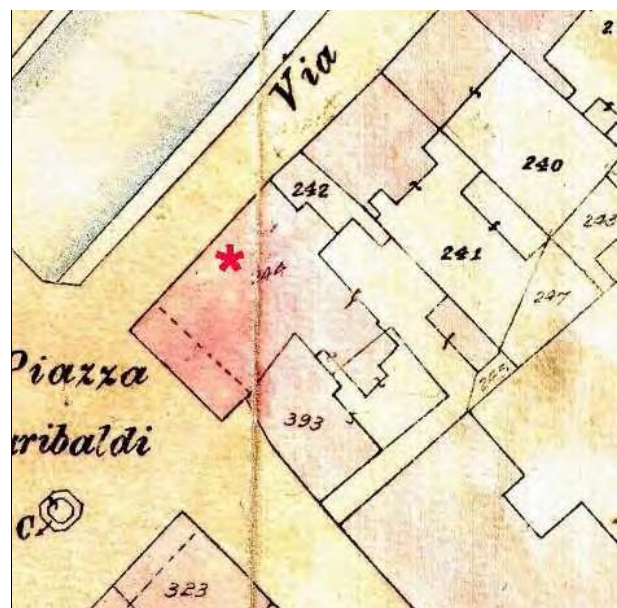
Catasto Pontificio



N.C.E.U. CESENATICO

Foglio: 8

Particella: 1034



Catasto d'impianto



foto 01



foto 02



foto 03



foto 04



Primi decenni del '900



La Piazza Garibaldi ai primi del '900. Immagine tratta da: Daniele Masacci, Salvatore De Lucia "Cesenatico: Immagini della memoria" Cesenatico 1989

Notizie storico-documentarie



Comune di Cesenatico, Servizio Beni e Attività Culturali, Archivi digitali (Archivio Luciano Nanni)

Rilievi



Prospetto tratto da “Piano di riqualificazione del Centro Storico” Studio Agorà 2004.

CLASSIFICAZIONE TIPOLOGICA

Classificazione tipologica

Tessuto: Tessuto di tipo A

Note:

Corpo principale 1

Tipi edilizi

Edilizia di base

Edilizia d'impianto recente

Note: Tipo X.r1- Edilizia residenziale mono-bifamiliare

Descrizione e stato di conservazione del fabbricato

Stato di conservazione :

Per edifici recenti : In buone condizioni

Note:

Uso attuale

Piano terra : Risorante "Nero di Seppia", B. and B. "Porto canale"

Prevalente dell'organismo :

Note:

INTERVENTI EDILIZI E PRESCRIZIONI PER IL RECUPERO

Vincoli

D.L.gs. 42/2004

Note:

Altri vincoli

Note:

Corpo principale 1

Interventi edilizi

Ristrutturazione edilizia

Destinazioni d'uso

Come da norme del Piano

Prescrizioni particolari per il recupero



COMUNE DI CESENATICO

PIANO URBANISTICO GENERALE

DISCIPLINA PARTICOLAREGGIATA DEL CENTRO STORICO

Legge Regionale 21 dicembre 2017 n. 24 Art. 32



Provincia di FC

SCHEDE DI ANALISI E PRESCRIZIONI OPERATIVE RELATIVE AGLI EDIFICI DEL CENTRO STORICO

Nucleo: CESENATICO

U.M.I./Unità edilizia: 255

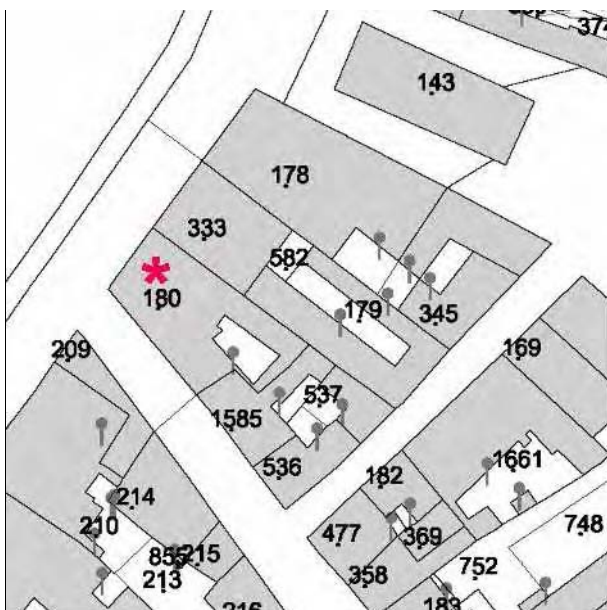
Isolato: -

Via: Corso G. Garibaldi

Nr. civico: 29



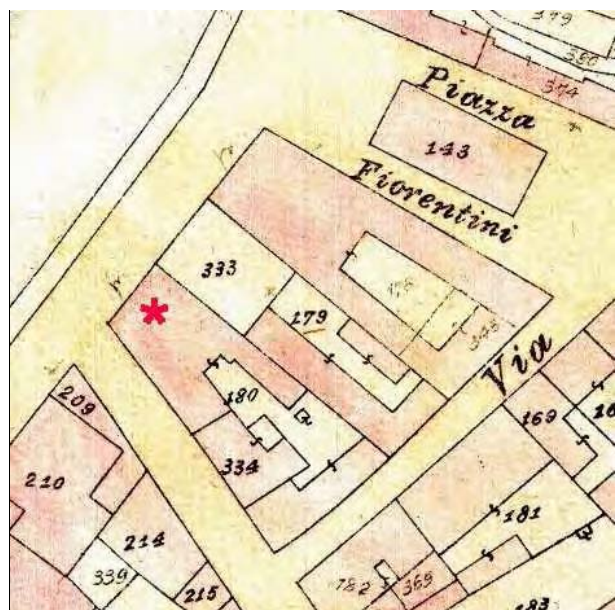
Catasto Pontificio



N.C.E.U. CESENATICO

Foglio: 8

Particella: 180




Catasto d'impianto



foto 01



foto 02



CESENATICO - Porto Canale

Anni 30 del '900. Immagine tratta da: Daniele Masacci, Salvatore De Lucia "Cesenatico: Immagini della memoria" Cesenatico 1989



Anni 30 del '900. Cartolina



Prospetto tratto da "Piano di riqualificazione del Centro Storico" Studio Agorà 2004.
L'edificio prima dei lavori di recupero.

CLASSIFICAZIONE TIPOLOGICA

Classificazione tipologica

Tessuto: Tessuto di tipo A

Note:

Corpo principale 1

Tipi edilizi

Edilizia di base

Casa a corte

V1 - Variante di localizzazione (casa d'angolo, casa isolata) - V7 - Recenti modifiche delle aperture sul fronte strada e

V3 - Variante derivata da frazionamento di organismi edilizi di maggiori dimensioni

V5 - Riconfigurazione ottocentesca - primi novecento delle fronti e/o della distribuzione interna (androne, vano scala)

Note: Tipo A.7.v1.v3.v5.v7

Descrizione e stato di conservazione del fabbricato

Stato di conservazione : Edificio recentemente risanato

Per edifici recenti :

Note:

Uso attuale

Piano terra : Orificeria "Teodorani", Outlet "dell'occhiale"

Prevalente dell'organismo : Residenza

Note:

Corpo secondario a

Tipi edilizi

Edilizia di base

Corpo edilizio aggiunto privo di valore storico testimoniale

Note:

Descrizione e stato di conservazione del fabbricato

Stato di conservazione :

Per edifici recenti : In buone condizioni

Note:

Uso attuale

Piano terra : Residenza

Prevalente dell'organismo : Residenza

Note:

INTERVENTI EDILIZI E PRESCRIZIONI PER IL RECUPERO

Vincoli

D.L.gs. 42/2004

Note:

Altri vincoli

Note:

Corpo principale 1

Interventi edilizi

Restauro e risanamento conservativo

Destinazioni d'uso

Come da norme del Piano

Corpo secondario a

Interventi edilizi

Ristrutturazione edilizia

Destinazioni d'uso

Come da norme del Piano

Prescrizioni particolari per il recupero



COMUNE DI CESENATICO

PIANO URBANISTICO GENERALE

DISCIPLINA PARTICOLAREGGIATA DEL CENTRO STORICO

Legge Regionale 21 dicembre 2017 n. 24 Art. 32



Provincia di FC

SCHEDE DI ANALISI E PRESCRIZIONI OPERATIVE RELATIVE AGLI EDIFICI DEL CENTRO STORICO

Nucleo: CESENATICO

U.M.I./Unità edilizia: 256

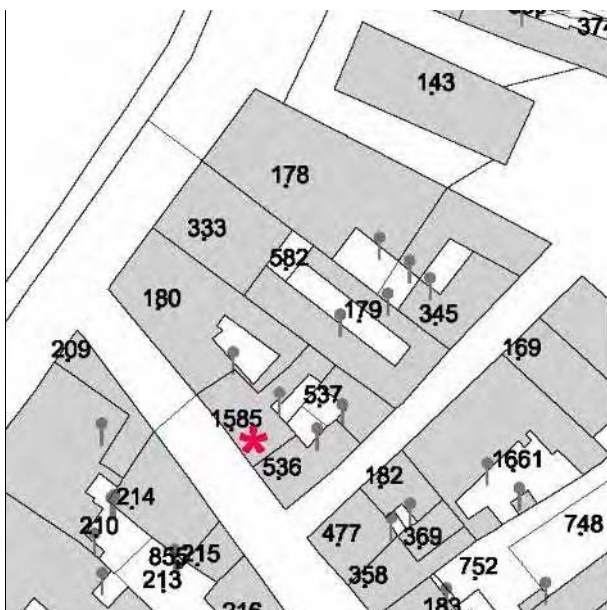
Isolato: -

Via: Via Baldini

Nr. civico: 7



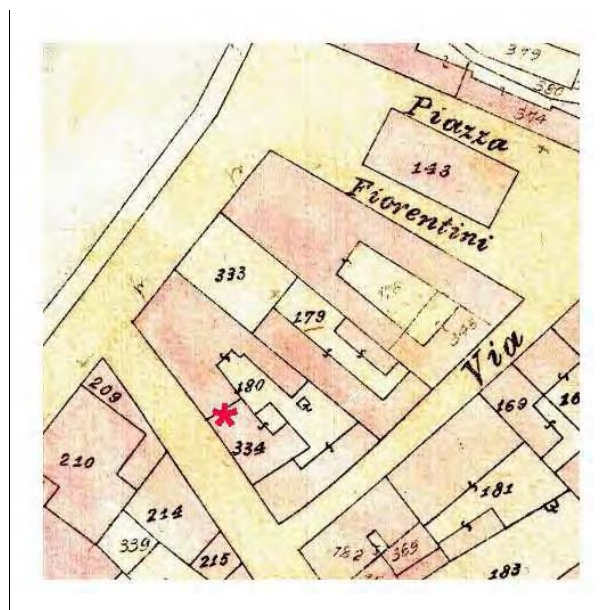
Catasto Pontificio



N.C.E.U. CESENATICO

Foglio: 8

Particella: 1585



Catasto d'impianto



foto 01




foto 02

CLASSIFICAZIONE TIPOLOGICA

Classificazione tipologica

Tessuto: Tessuto di tipo A

Note:

Corpo principale 1

Tipi edilizi

Edilizia di base

Edilizia d'impianto recente

Note: Tipo X.r2 - Edilizia residenziale plurifamiliare

Descrizione e stato di conservazione del fabbricato

Stato di conservazione :

Per edifici recenti : Complessivamente mediocre

Note:

Uso attuale

Piano terra : Cremeria "Da Vinci"

Prevalente dell'organismo : Residenza

Note:

INTERVENTI EDILIZI E PRESCRIZIONI PER IL RECUPERO

Vincoli

D.L.gs. 42/2004

Note:

Altri vincoli

Note:

Corpo principale 1

Interventi edilizi

Ristrutturazione edilizia

Destinazioni d'uso

Come da norme del Piano

Prescrizioni particolari per il recupero



COMUNE DI CESENATICO

PIANO URBANISTICO GENERALE

DISCIPLINA PARTICOLAREGGIATA DEL CENTRO STORICO

Legge Regionale 21 dicembre 2017 n. 24 Art. 32



Provincia di FC

SCHEDE DI ANALISI E PRESCRIZIONI OPERATIVE RELATIVE AGLI EDIFICI DEL CENTRO STORICO

Nucleo: CESENATICO

U.M.I./Unità edilizia: 257

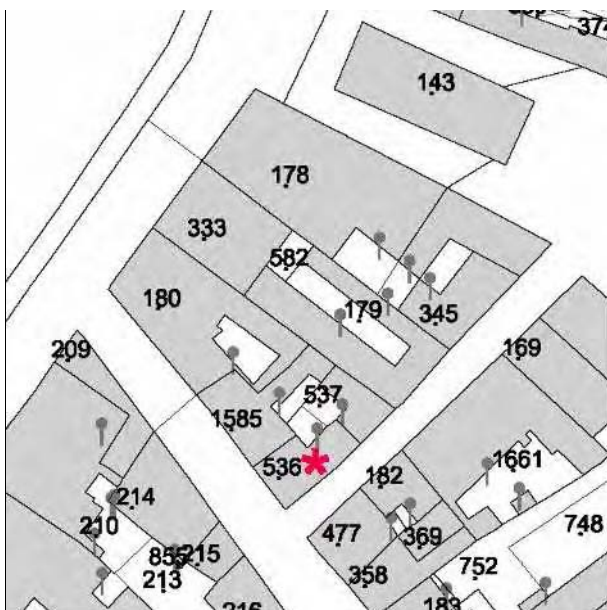
Isolato: -

Via: Via Baldini

Nr. civico: 11



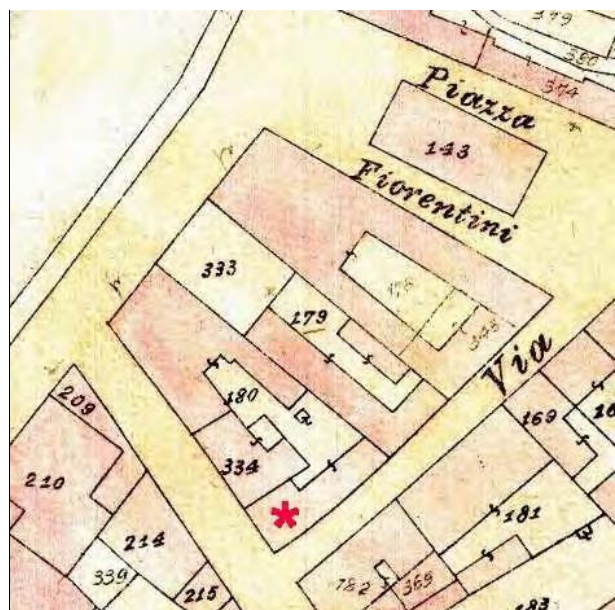
Catasto Pontificio



N.C.E.U. CESENATICO

Foglio: 8

Particella: 536



Catasto d'impianto



foto 01



foto 02

CLASSIFICAZIONE TIPOLOGICA

Classificazione tipologica

Tessuto: Tessuto di tipo A

Note:

Corpo principale 1

Tipi edilizi

Edilizia di base

Casa a schiera

V1 - Variante di localizzazione (casa d'angolo, casa isolata) - V7 - Recenti modifiche delle aperture sul fronte strada e

V3 - Variante derivata da frazionamento di organismi edilizi di maggiori dimensioni

V5 - Riconfigurazione ottocentesca - primi novecento delle fronti e/o della distribuzione interna (androne, vano scala)

Note: Tipo A.3.v1.v3.v5.v7

Descrizione e stato di conservazione del fabbricato

Stato di conservazione : Edificio recentemente risanato

Per edifici recenti :

Note:

Uso attuale

Piano terra : Attività commerciale (da definire)

Prevalente dell'organismo : Residenza

Note:

Corpo secondario a

Tipi edilizi

Edilizia di base

Corpo edilizio aggiunto privo di valore storico testimoniale

Note:

Descrizione e stato di conservazione del fabbricato

Stato di conservazione :

Per edifici recenti : In buone condizioni

Note:

Uso attuale

Piano terra : Servizi

Prevalente dell'organismo : Servizi

Note:

INTERVENTI EDILIZI E PRESCRIZIONI PER IL RECUPERO

Vincoli

D.L.gs. 42/2004

Note:

Altri vincoli

Note:

Corpo principale 1

Interventi edilizi

Restauro e risanamento conservativo

Destinazioni d'uso

Come da norme del Piano

Corpo secondario a

Interventi edilizi

Ristrutturazione edilizia

Destinazioni d'uso

Come da norme del Piano

Prescrizioni particolari per il recupero



COMUNE DI CESENATICO

PIANO URBANISTICO GENERALE

DISCIPLINA PARTICOLAREGGIATA DEL CENTRO STORICO

Legge Regionale 21 dicembre 2017 n. 24 Art. 32



Provincia di FC

SCHEDE DI ANALISI E PRESCRIZIONI OPERATIVE RELATIVE AGLI EDIFICI DEL CENTRO STORICO

Nucleo: CESENATICO

U.M.I./Unità edilizia: 258

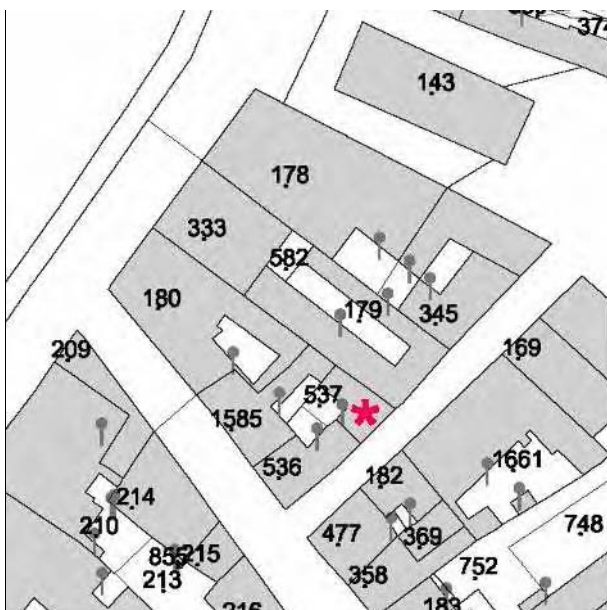
Isolato: -

Via: Via Fiorentini

Nr. civico: 3



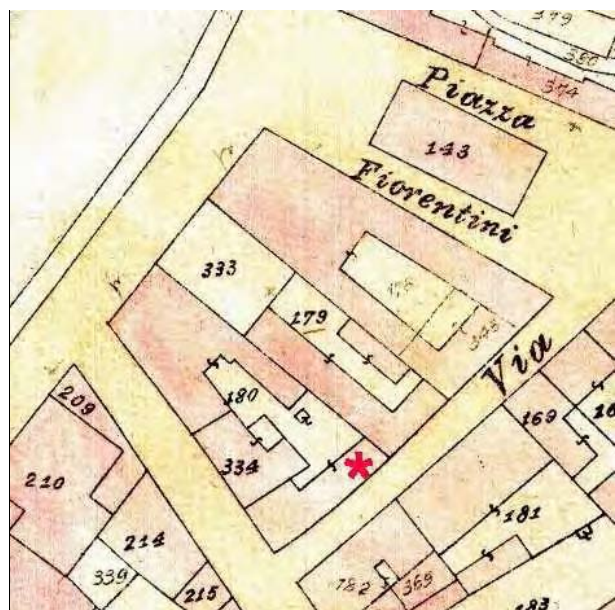
Catasto Pontificio



N.C.E.U. CESENATICO

Foglio: 8

Particella: 537



Catasto d'impianto



foto 01



foto 02

CLASSIFICAZIONE TIPOLOGICA

Classificazione tipologica

Tessuto: Tessuto di tipo A

Note:

Corpo principale 1

Tipi edilizi

Edilizia di base

Edilizia d'impianto recente

Note: Tipo X.r1- Edilizia residenziale mono-bifamiliare

Descrizione e stato di conservazione del fabbricato

Stato di conservazione :

Per edifici recenti : In buone condizioni

Note:

Uso attuale

Piano terra : Residenza

Prevalente dell'organismo : Residenza

Note:

INTERVENTI EDILIZI E PRESCRIZIONI PER IL RECUPERO

Vincoli

D.L.gs. 42/2004

Note:

Altri vincoli

Note:

Corpo principale 1

Interventi edilizi

Ristrutturazione edilizia

Destinazioni d'uso

Come da norme del Piano

Prescrizioni particolari per il recupero



COMUNE DI CESENATICO

PIANO URBANISTICO GENERALE

DISCIPLINA PARTICOLAREGGIATA DEL CENTRO STORICO

Legge Regionale 21 dicembre 2017 n. 24 Art. 32



Provincia di FC

SCHEDE DI ANALISI E PRESCRIZIONI OPERATIVE RELATIVE AGLI EDIFICI DEL CENTRO STORICO

Nucleo: CESENATICO

U.M.I./Unità edilizia: 259

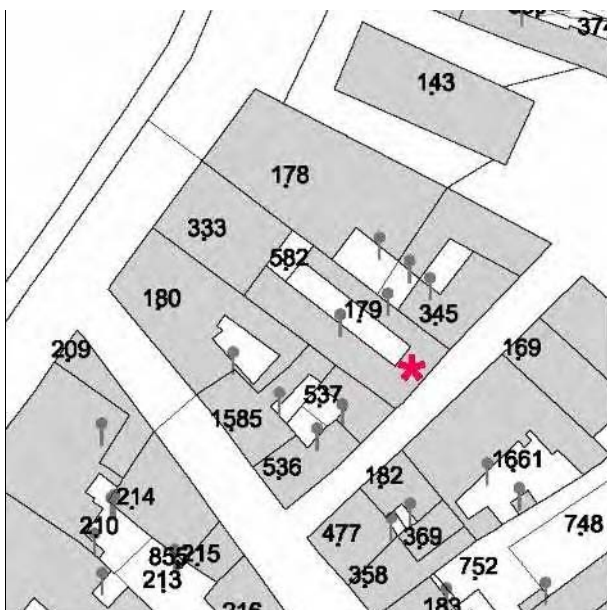
Isolato: -

Via: Via Fiorentini

Nr. civico: 5-7



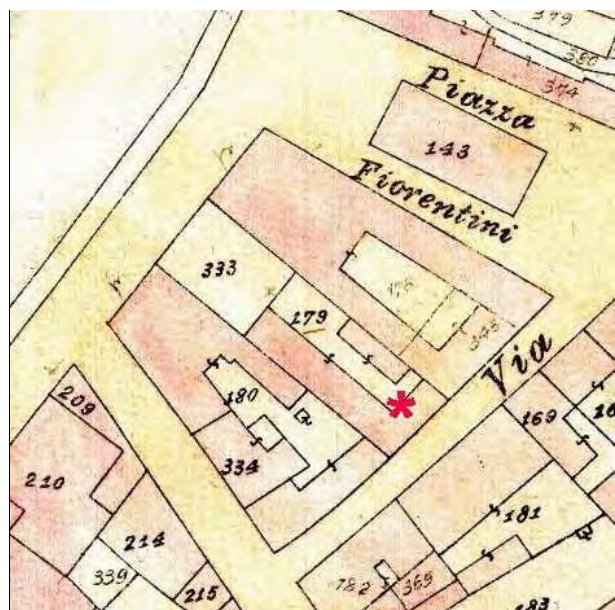
Catasto Pontificio



N.C.E.U. CESENATICO

Foglio: 8

Particella: 179



Catasto d'impianto



foto 01



foto 02

CLASSIFICAZIONE TIPOLOGICA

Classificazione tipologica

Tessuto: Tessuto di tipo A

Note:

Corpo principale 1

Tipi edilizi

Edilizia di base

Casa con fronte bicellulare a corpo semplice

V7 - Recenti modifiche delle aperture sul fronte strada e/o della distribuzione interna

Note: Tipo A.5.v7

Descrizione e stato di conservazione del fabbricato

Stato di conservazione : Edificio recentemente risanato

Per edifici recenti :

Note:

Uso attuale

Piano terra : Residenza

Prevalente dell'organismo : Residenza

Note:

Corpo secondario a

Tipi edilizi

Edilizia di base

Corpo edilizio aggiunto privo di valore storico testimoniale

Note:

Descrizione e stato di conservazione del fabbricato

Stato di conservazione :

Per edifici recenti : Complessivamente mediocre

Note:

Uso attuale

Piano terra : Ristorante e servizi dell'unità n. 261 (Ristorante)

Prevalente dell'organismo : Ristorante e servizi dell'unità n. 261 (Ristorante)

Note:

Corpo secondario b

Tipi edilizi

-

Corpo edilizio estraneo all'organismo edilizio storico

Note:

Descrizione e stato di conservazione del fabbricato

Stato di conservazione :

Per edifici recenti : Precario

Note:

Uso attuale

Piano terra : Servizi e depositi

Prevalente dell'organismo : Servizi e depositi

Note:

INTERVENTI EDILIZI E PRESCRIZIONI PER IL RECUPERO

Vincoli

D.L.gs. 42/2004

Note:

Altri vincoli

Note:

Corpo principale 1

Interventi edilizi

Restauro e risanamento conservativo

Destinazioni d'uso

Come da norme del Piano

Corpo secondario a

Interventi edilizi

Ristrutturazione edilizia

Destinazioni d'uso

Come da norme del Piano

Corpo secondario b

Interventi edilizi

Demolizione

Destinazioni d'uso

Come da norme del Piano

Prescrizioni particolari per il recupero

Eliminare i sistemi d'oscuramento costituiti da avvolgibili (tapparelle) sul fronte strada.



COMUNE DI CESENATICO

PIANO URBANISTICO GENERALE

DISCIPLINA PARTICOLAREGGIATA DEL CENTRO STORICO

Legge Regionale 21 dicembre 2017 n. 24 Art. 32



Provincia di FC

SCHEDE DI ANALISI E PRESCRIZIONI OPERATIVE RELATIVE AGLI EDIFICI DEL CENTRO STORICO

Nucleo: CESENATICO

U.M.I./Unità edilizia: 260

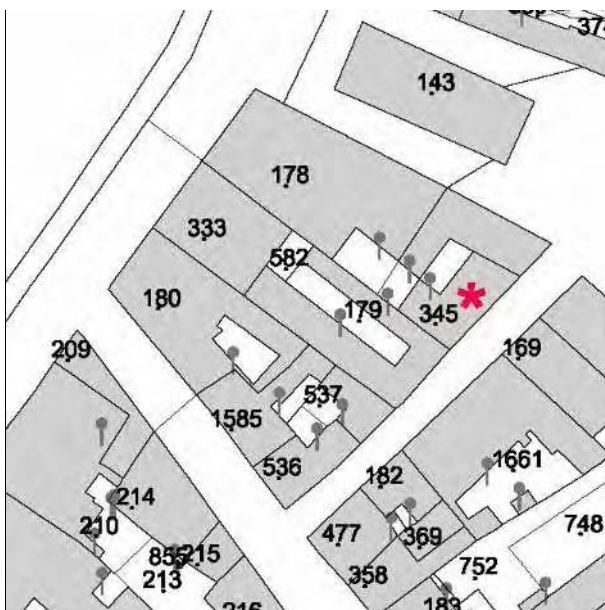
Isolato: -

Via: Via Fiorentini

Nr. civico: 9-13



Catasto Pontificio



N.C.E.U. CESENATICO

Foglio: 8

Particella: 345



Catasto d'impianto



foto 01



foto 02



Comune di Cesenatico, Servizio Beni e Attività Culturali, Archivi digitali (Archivio Azienda di Soggiorno)

CLASSIFICAZIONE TIPOLOGICA

Classificazione tipologica

Tessuto: Tessuto di tipo A

Note:

Corpo principale 1

Tipi edilizi

Edilizia di base

Casa con fronte bicellulare a corpo semplice

V3 - Variante derivata da frazionamento di organismi edilizi di maggiori dimensioni

Note: Tipo A.5.v3

Descrizione e stato di conservazione del fabbricato

Stato di conservazione : Edificio recentemente risanato

Per edifici recenti :

Note:

Uso attuale

Piano terra : Residenza

Prevalente dell'organismo : Residenza

Note:

Corpo secondario a

Tipi edilizi

Edilizia di base

Corpo edilizio aggiunto privo di valore storico testimoniale

Note:

Descrizione e stato di conservazione del fabbricato

Stato di conservazione :

Per edifici recenti : In buone condizioni

Note:

Uso attuale

Piano terra : Residenza

Prevalente dell'organismo : Residenza

Note:

Corpo secondario b

Tipi edilizi

-

Corpo edilizio estraneo all'organismo edilizio storico

Note:

Descrizione e stato di conservazione del fabbricato

Stato di conservazione :

Per edifici recenti : Precario

Note:

Uso attuale

Piano terra : -

Prevalente dell'organismo : Residenza

Note:

INTERVENTI EDILIZI E PRESCRIZIONI PER IL RECUPERO

Vincoli

D.L.gs. 42/2004

Note:

Altri vincoli

Note:

Corpo principale 1

Interventi edilizi

Restauro e risanamento conservativo

Destinazioni d'uso

Come da norme del Piano

Corpo secondario a

Interventi edilizi

Ristrutturazione edilizia

Destinazioni d'uso

Come da norme del Piano

Corpo secondario b

Interventi edilizi

Demolizione

Destinazioni d'uso

Come da norme del Piano

Prescrizioni particolari per il recupero



COMUNE DI CESENATICO

PIANO URBANISTICO GENERALE

DISCIPLINA PARTICOLAREGGIATA DEL CENTRO STORICO

Legge Regionale 21 dicembre 2017 n. 24 Art. 32



Provincia di FC

SCHEDE DI ANALISI E PRESCRIZIONI OPERATIVE RELATIVE AGLI EDIFICI DEL CENTRO STORICO

Nucleo: CESENATICO

U.M.I./Unità edilizia: 261

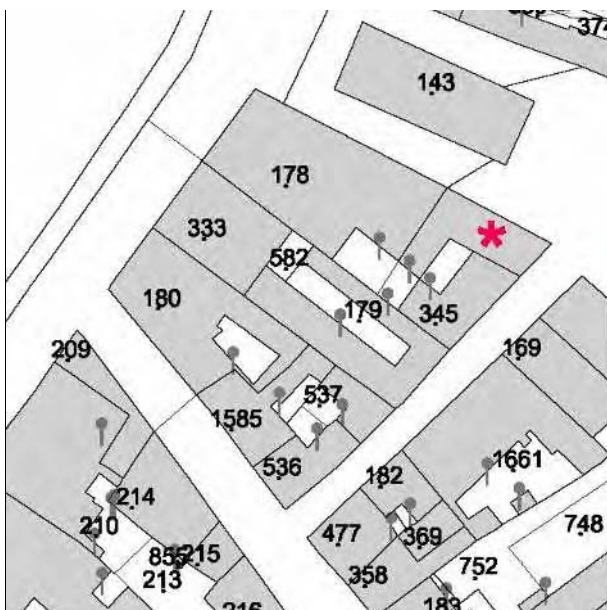
Isolato: -

Via: Piazza Fiorentini

Nr. civico: 11



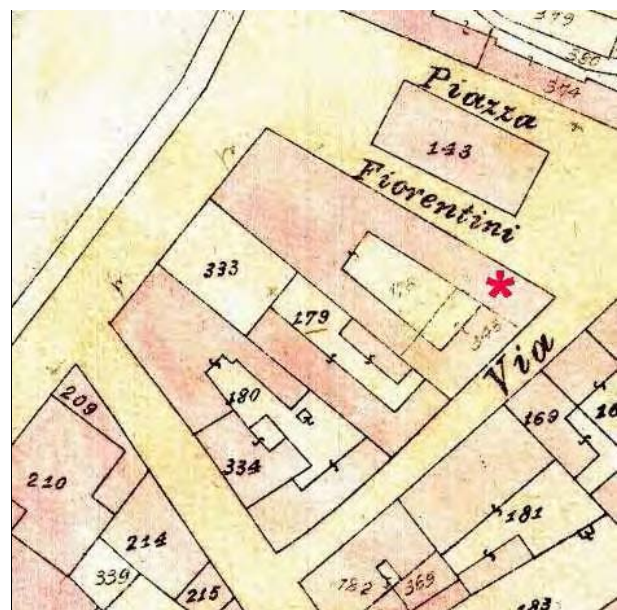
Catasto Pontificio



N.C.E.U. CESENATICO

Foglio: 8

Particella: 179



Catasto d'impianto



foto 01



foto 02



foto 03



foto 04

CLASSIFICAZIONE TIPOLOGICA

Classificazione tipologica

Tessuto: Tessuto di tipo A

Note:

Corpo principale 1

Tipi edilizi

Edilizia di base

Casa con fronte bicellulare a corpo semplice

V3 - Variante derivata da frazionamento di organismi edilizi di maggiori dimensioni

V7 - Recenti modifiche delle aperture sul fronte strada e/o della distribuzione interna

Note: Tipo A.5.v3.v7

Descrizione e stato di conservazione del fabbricato

Stato di conservazione : Edificio recentemente risanato

Per edifici recenti :

Note:

Uso attuale

Piano terra : Ristorante "San Marco"

Prevalente dell'organismo : Ristorante "San Marco"

Note:

Corpo secondario a

Tipi edilizi

Edilizia di base

Corpo edilizio aggiunto privo di valore storico testimoniale

Note:

Descrizione e stato di conservazione del fabbricato

Stato di conservazione :

Per edifici recenti : Complessivamente mediocre

Note:

Uso attuale

Piano terra : Servizi ristorante

Prevalente dell'organismo : Servizi ristorante

Note:

INTERVENTI EDILIZI E PRESCRIZIONI PER IL RECUPERO

Vincoli

D.L.gs. 42/2004

Note:

Altri vincoli

Note:

Corpo principale 1

Interventi edilizi

Restauro e risanamento conservativo

Destinazioni d'uso

Come da norme del Piano

Corpo secondario a

Interventi edilizi

Ristrutturazione edilizia

Destinazioni d'uso

Come da norme del Piano

Prescrizioni particolari per il recupero



COMUNE DI CESENATICO

PIANO URBANISTICO GENERALE

DISCIPLINA PARTICOLAREGGIATA DEL CENTRO STORICO

Legge Regionale 21 dicembre 2017 n. 24 Art. 32



Provincia di FC

SCHEDE DI ANALISI E PRESCRIZIONI OPERATIVE RELATIVE AGLI EDIFICI DEL CENTRO STORICO

Nucleo: CESENATICO

U.M.I./Unità edilizia: 262

Isolato: -

Via: Corso G. Garibaldi

Nr. civico: 30



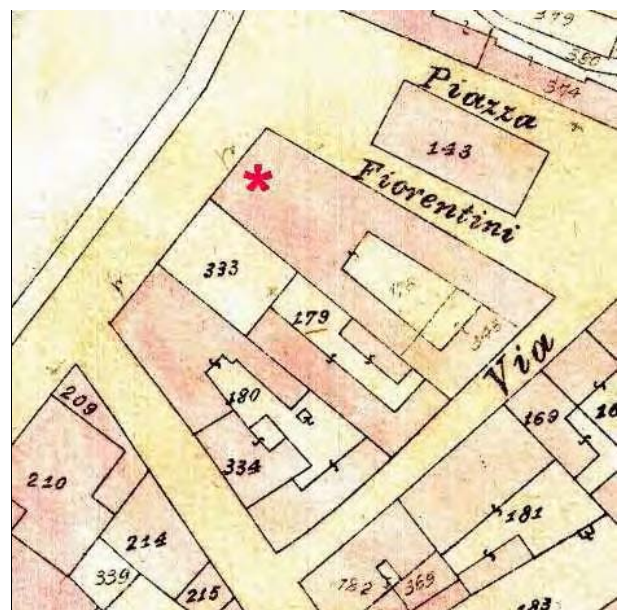
Catasto Pontificio



N.C.E.U. CESENATICO

Foglio: 8

Particella: 178



Catasto d'impianto



foto 01



foto 02



foto 03




foto 04



foto 05



foto 06



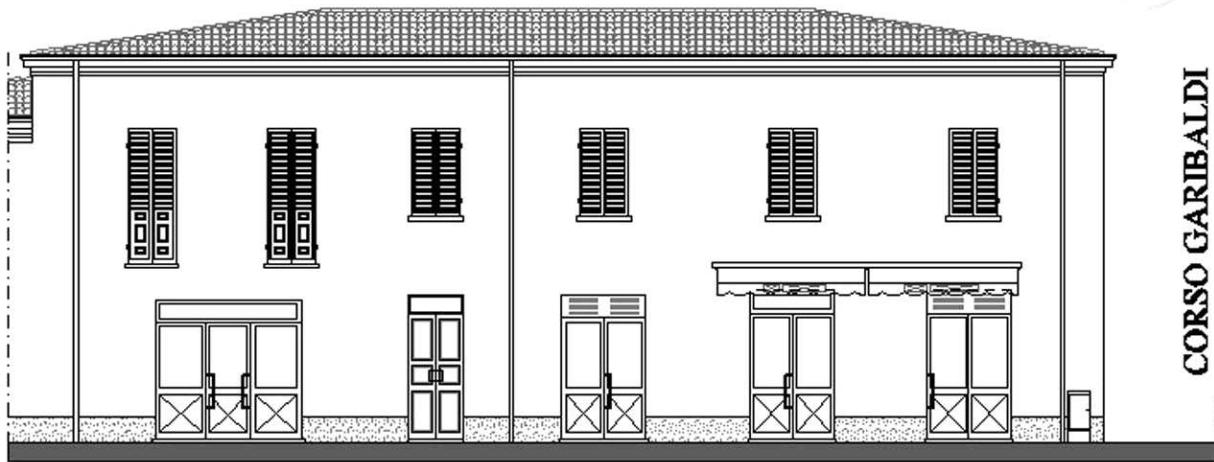
CESENATICO - Porto Canale

Anni 30 del '900. Immagine tratta da: Daniele Masacci, Salvatore De Lucia "Cesenatico: Immagini della memoria" Cesenatico 1989



Anni 30 del '900. Cartolina

Rilievi



Prospetti tratti da "Piano di riqualificazione del Centro Storico" Studio Agorà 2004.

CLASSIFICAZIONE TIPOLOGICA

Classificazione tipologica

Tessuto: Tessuto di tipo A

Note:

Corpo principale 1

Tipi edilizi

Edilizia di base

Casa a corte

V1 - Variante di localizzazione (casa d'angolo, casa isolata)

V7 - Recenti modifiche delle aperture sul fronte strada e/o della distribuzione interna

Note: Tipo A.7.v1.v3.v7

Descrizione e stato di conservazione del fabbricato

Stato di conservazione : Edificio recentemente risanato

Per edifici recenti :

Note:

Uso attuale

Piano terra : Commercio: Abigliamento, borse ed accessori e profumeria. Gelateria "La Piazzetta"

Prevalente dell'organismo : Residenza

Note:

Corpo secondario a

Tipi edilizi

Edilizia di base

Corpo edilizio aggiunto privo di valore storico testimoniale

Note:

Descrizione e stato di conservazione del fabbricato

Stato di conservazione :

Per edifici recenti : In buone condizioni

Note:

Uso attuale

Piano terra : Servizi

Prevalente dell'organismo : Residenza e servizi

Note:

INTERVENTI EDILIZI E PRESCRIZIONI PER IL RECUPERO

Vincoli

D.L.gs. 42/2004

Note:

Altri vincoli

Note:

Corpo principale 1

Interventi edilizi

Restauro e risanamento conservativo

Destinazioni d'uso

Come da norme del Piano

Corpo secondario a

Interventi edilizi

Ristrutturazione edilizia

Destinazioni d'uso

Come da norme del Piano

Prescrizioni particolari per il recupero



COMUNE DI CESENATICO

PIANO URBANISTICO GENERALE

DISCIPLINA PARTICOLAREGGIATA DEL CENTRO STORICO

Legge Regionale 21 dicembre 2017 n. 24 Art. 32



Provincia di FC

SCHEDE DI ANALISI E PRESCRIZIONI OPERATIVE RELATIVE AGLI EDIFICI DEL CENTRO STORICO

Nucleo: CESENATICO

U.M.I./Unità edilizia: 263

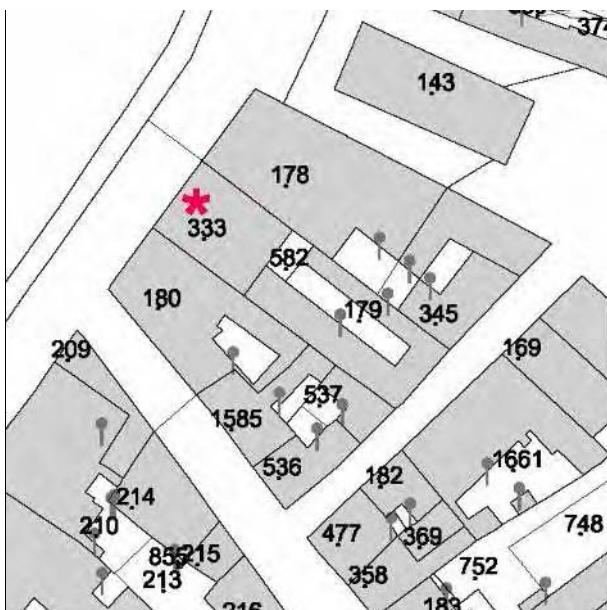
Isolato: -

Via: Corso G. Garibaldi

Nr. civico: 34



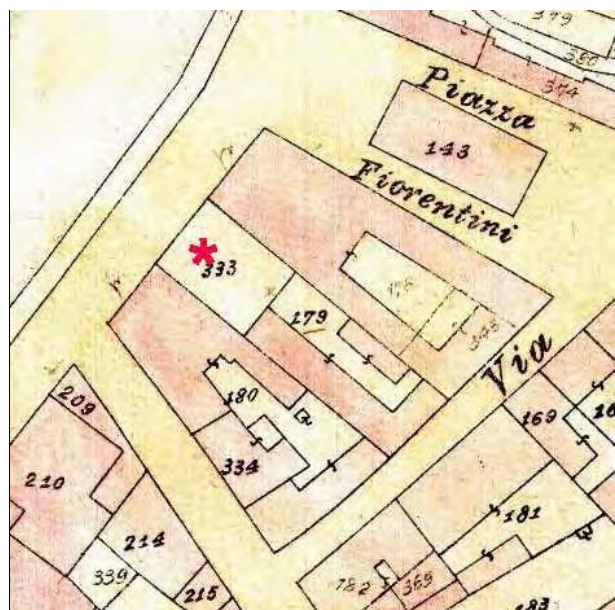
Catasto Pontificio



N.C.E.U. CESENATICO

Foglio: 8

Particella: 333




Catasto d'impianto



foto 01



foto 02



CESENATICO - Porto Canale

Anni 30 del '900. Immagine tratta da: Daniele Masacci, Salvatore De Lucia "Cesenatico: Immagini della memoria" Cesenatico 1989



Anni 30 del '900. Cartolina



Prospetto tratto da "Piano di riqualificazione del Centro Storico" Studio Agorà 2004.
L'edificio prima dei lavori di ristrutturazione.

CLASSIFICAZIONE TIPOLOGICA

Classificazione tipologica

Tessuto: Tessuto di tipo A

Note:

Corpo principale 1

Tipi edilizi

Edilizia di base

Edilizia d'impianto recente

Note: Tipo X.r2 - Edilizia residenziale plurifamiliare

Descrizione e stato di conservazione del fabbricato

Stato di conservazione :

Per edifici recenti : In corso di ristrutturazione

Note:

Uso attuale

Piano terra : Commercio

Prevalente dell'organismo : Residenza

Note:

INTERVENTI EDILIZI E PRESCRIZIONI PER IL RECUPERO

Vincoli

D.L.gs. 42/2004

Note:

Altri vincoli

Note:

Corpo principale 1

Interventi edilizi

Ristrutturazione edilizia

Destinazioni d'uso

Come da norme del Piano

Prescrizioni particolari per il recupero



COMUNE DI CESENATICO

PIANO URBANISTICO GENERALE

DISCIPLINA PARTICOLAREGGIATA DEL CENTRO STORICO

Legge Regionale 21 dicembre 2017 n. 24 Art. 32



Provincia di FC

SCHEDE DI ANALISI E PRESCRIZIONI OPERATIVE RELATIVE AGLI EDIFICI DEL CENTRO STORICO


Nucleo: CESENATICO

U.M.I./Unità edilizia: 264

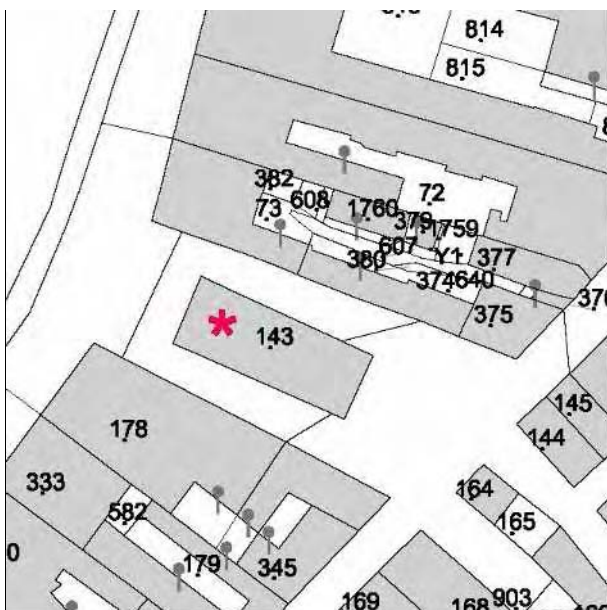
Isolato: -

Via: Piazza Fiorentini

Nr. civico:



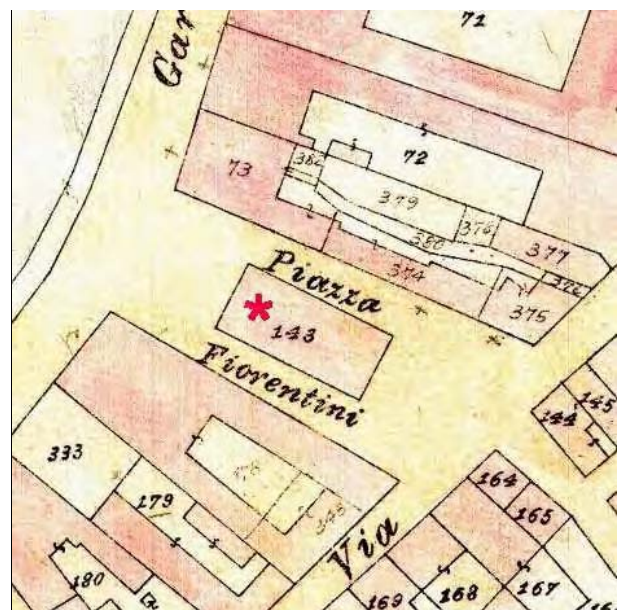
Catasto Pontificio



N.C.E.U. CESENATICO

Foglio: 8

Particella: 143



Catasto d'impianto



foto 01



foto 02



foto 03



foto 04



foto 05



foto 06



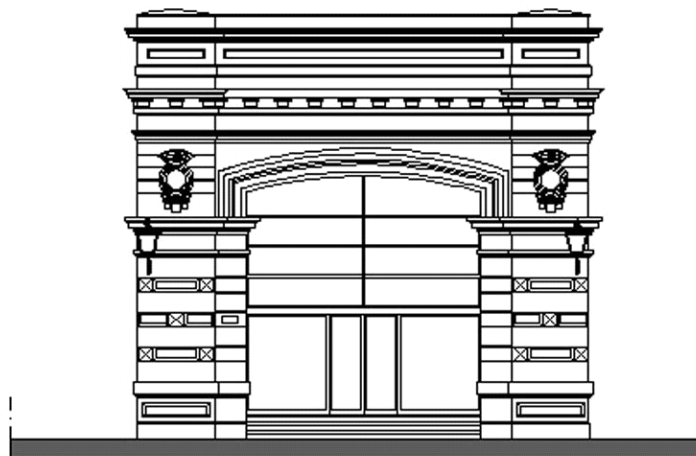
foto 07



foto 08



1912. Immagine tratta da: Daniele Masacci, Salvatore De Lucia "Cesenatico: Immagini della memoria" Cesenatico 1989



Prospetto tratto da "Piano di riqualificazione del Centro Storico" Studio Agorà 2004.

CLASSIFICAZIONE TIPOLOGICA

Classificazione tipologica

Tessuto: Tessuto di tipo A

Note:

Corpo principale 1

Tipi edilizi

Edilizia specialistica

Non aggregata di impianto storico

Commerciale

Note: Tipo A.s8 - Pescheria comunale (1911)

Descrizione e stato di conservazione del fabbricato

Stato di conservazione : Edificio recentemente risanato

Per edifici recenti :

Note:

Uso attuale

Piano terra : Pescheria

Prevalente dell'organismo : Pescheria

Note:

Corpo secondario a

Tipi edilizi

Edilizia specialistica

Non aggregata di impianto recente

Servizi

Note: Corpo edilizio aggiunto privo di valore storico testimoniale

Descrizione e stato di conservazione del fabbricato

Stato di conservazione :

Per edifici recenti : In buone condizioni

Note:

Uso attuale

Piano terra : Servizi alla pescheria

Prevalente dell'organismo : Servizi alla pescheria

Note:

INTERVENTI EDILIZI E PRESCRIZIONI PER IL RECUPERO

Vincoli

D.L.gs. 42/2004

Note: Dlgs 42/2004 Parte II Beni Culturali, tutela opes legis (proprietà Ente urbano)

Altri vincoli

Note:

Corpo principale 1

Interventi edilizi

Si vedano prescrizioni particolari

Destinazioni d'uso

Come da norme del Piano

Corpo secondario a

Interventi edilizi

Ristrutturazione edilizia

Destinazioni d'uso

Si vedano prescrizioni particolari

Prescrizioni particolari per il recupero

Sono ammesse le seguenti destinazioni d'uso:

c2 artigianato di servizio solo se compatibile con la residenza; d3 - funzioni di servizio, ivi comprese le sedi di attività culturali, didattiche, ricreative, pubbliche e private; e1 - commercio al dettaglio: esercizi di vicinato; e5 - pubblici esercizi (bar, ristoranti, ecc.).

Dovranno essere schermati gli impianti "aria" a vista sulla copertura (foto 03) o comunque mitigato l'impatto negativo che hanno sul prospetto dell'edificio..



COMUNE DI CESENATICO

PIANO URBANISTICO GENERALE

DISCIPLINA PARTICOLAREGGIATA DEL CENTRO STORICO

Legge Regionale 21 dicembre 2017 n. 24 Art. 32



Provincia di FC

SCHEDE DI ANALISI E PRESCRIZIONI OPERATIVE RELATIVE AGLI EDIFICI DEL CENTRO STORICO

Nucleo: CESENATICO

U.M.I./Unità edilizia: 265

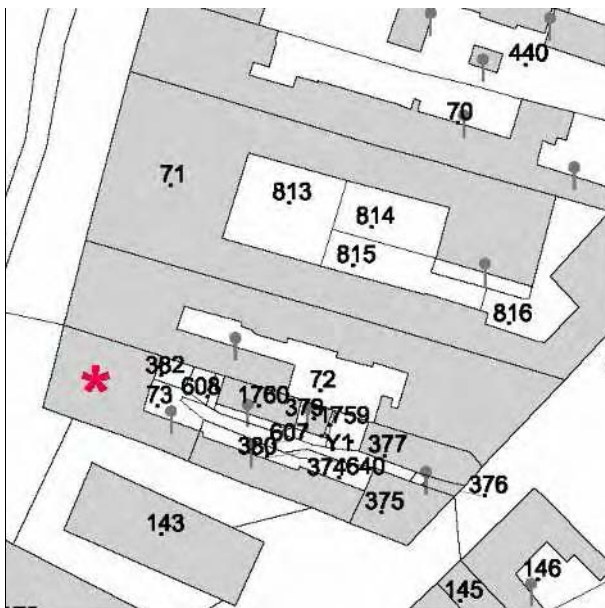
Isolato: -

Via: Corso G. Garibaldi

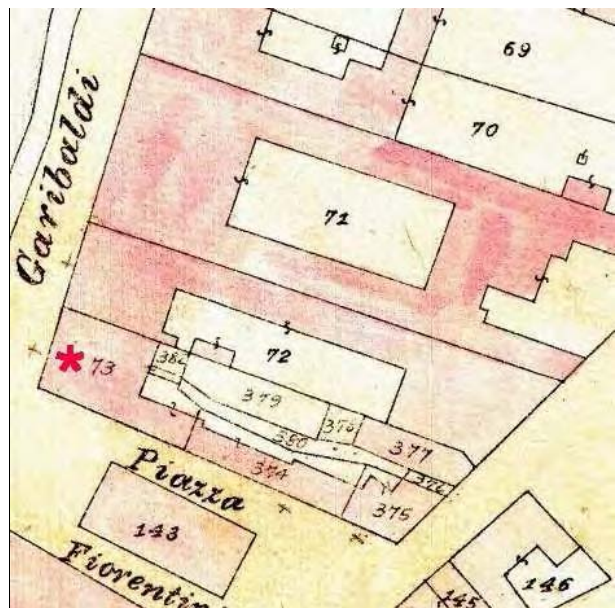
Nr. civico: 38-39-40



Catasto Pontificio



N.C.E.U. CESENATICO



Catasto d'impianto

Foglio: 8

Particella: 73 e altre



foto 01




foto 02




foto 03



foto 04



1912. Immagine tratta da: Daniele Masacci, Salvatore De Lucia "Cesenatico: Immagini della memoria" Cesenatico 1989



Primi del '900. Immagine tratta da: Daniele Masacci, Salvatore De Lucia "Cesenatico: Immagini della memoria" Cesenatico 1989



Fine anni 10 del '900. Immagine tratta da: Daniele Masacci, Salvatore De Lucia "Cesenatico: Immagini della memoria" Cesenatico 1989



Anni 30 del '900. Cartolina



Prospetti tratti da "Piano di riqualificazione del Centro Storico" Studio Agorà 2004.

CLASSIFICAZIONE TIPOLOGICA

Classificazione tipologica

Tessuto: Tessuto di tipo A

Note:

Corpo principale 1

Tipi edilizi

Edilizia di base

Casa con fronte bicellulare a corpo doppio

V1 - Variante di localizzazione (casa d'angolo, casa isolata)

V7 - Recenti modifiche delle aperture sul fronte strada e/o della distribuzione interna

Note: A.4.v1.v7

Descrizione e stato di conservazione del fabbricato

Stato di conservazione : Edificio recentemente risanato

Per edifici recenti :

Note:

Uso attuale

Piano terra : Abigliamento "Yuri a big", barbiere, bazar, ristorante "Il Pirata" (parte)

Prevalente dell'organismo : Residenza

Note:

Corpo secondario a

Tipi edilizi

Edilizia di base

Corpo edilizio aggiunto privo di valore storico testimoniale

Note:

Descrizione e stato di conservazione del fabbricato

Stato di conservazione :

Per edifici recenti : Complessivamente mediocre

Note:

Uso attuale

Piano terra : Servizi

Prevalente dell'organismo : Servizi

Note:

INTERVENTI EDILIZI E PRESCRIZIONI PER IL RECUPERO

Vincoli

D.L.gs. 42/2004

Note:

Altri vincoli

Note:

Corpo principale 1

Interventi edilizi

Restauro e risanamento conservativo

Destinazioni d'uso

Come da norme del Piano

Corpo secondario a

Interventi edilizi

Ristrutturazione edilizia

Destinazioni d'uso

Come da norme del Piano

Prescrizioni particolari per il recupero



COMUNE DI CESENATICO

PIANO URBANISTICO GENERALE

DISCIPLINA PARTICOLAREGGIATA DEL CENTRO STORICO

Legge Regionale 21 dicembre 2017 n. 24 Art. 32



Provincia di FC

SCHEDE DI ANALISI E PRESCRIZIONI OPERATIVE RELATIVE AGLI EDIFICI DEL CENTRO STORICO

Nucleo: CESENATICO

U.M.I./Unità edilizia: 266

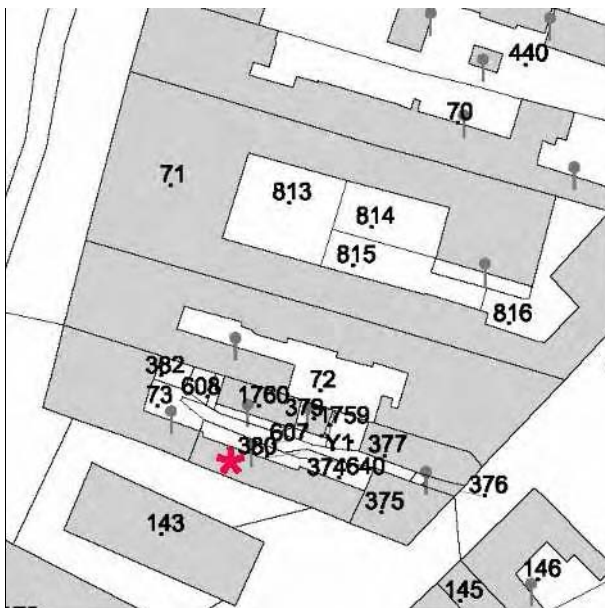
Isolato: -

Via: Piazza Fiorentini

Nr. civico: 5



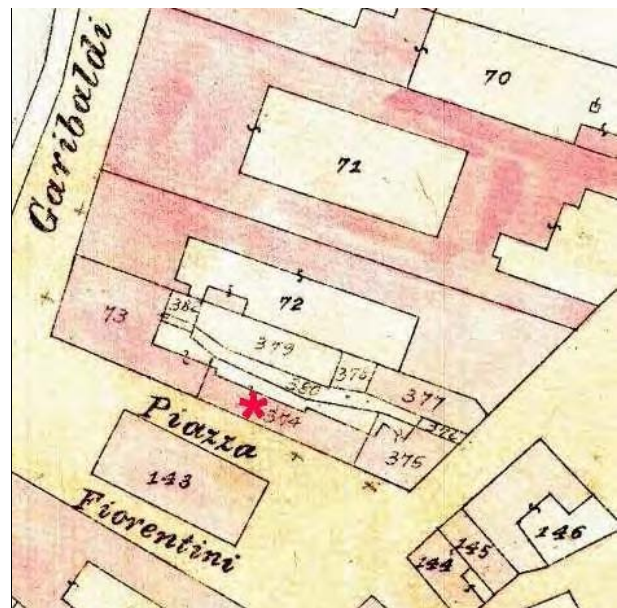
Catasto Pontificio



N.C.E.U. CESENATICO

Foglio: 8

Particella: 374 e altre



Catasto d'impianto



foto 01



foto 02

CLASSIFICAZIONE TIPOLOGICA

Classificazione tipologica

Tessuto: Tessuto di tipo A

Note:

Corpo principale 1

Tipi edilizi

Edilizia di base

Casa con fronte bicellulare a corpo semplice

V7 - Recenti modifiche delle aperture sul fronte strada e/o della distribuzione interna

Note: Tipo A.2.v7

Descrizione e stato di conservazione del fabbricato

Stato di conservazione : Edificio recentemente risanato

Per edifici recenti :

Note:

Uso attuale

Piano terra : Ristorante "Il Pirata"

Prevalente dell'organismo : Residenza

Note:

Corpo secondario a

Tipi edilizi

Edilizia di base

Corpo edilizio aggiunto privo di valore storico testimoniale

Note:

Descrizione e stato di conservazione del fabbricato

Stato di conservazione :

Per edifici recenti : In buone condizioni

Note:

Uso attuale

Piano terra : Servizi

Prevalente dell'organismo : Servizi

Note:

Corpo secondario b

Tipi edilizi

-

Corpo edilizio estraneo all'organismo edilizio storico

Note:

Descrizione e stato di conservazione del fabbricato

Stato di conservazione :

Per edifici recenti : Precario

Note:

Uso attuale

Piano terra : -

Prevalente dell'organismo : Residenza

Note:

INTERVENTI EDILIZI E PRESCRIZIONI PER IL RECUPERO

Vincoli

D.L.gs. 42/2004

Note:

Altri vincoli

Note:

Corpo principale 1

Interventi edilizi

Restauro e risanamento conservativo

Destinazioni d'uso

Come da norme del Piano

Corpo secondario a

Interventi edilizi

Ristrutturazione edilizia

Destinazioni d'uso

Come da norme del Piano

Corpo secondario b

Interventi edilizi

Demolizione

Destinazioni d'uso

Come da norme del Piano

Prescrizioni particolari per il recupero



COMUNE DI CESENATICO

PIANO URBANISTICO GENERALE

DISCIPLINA PARTICOLAREGGIATA DEL CENTRO STORICO

Legge Regionale 21 dicembre 2017 n. 24 Art. 32



Provincia di FC

SCHEDE DI ANALISI E PRESCRIZIONI OPERATIVE RELATIVE AGLI EDIFICI DEL CENTRO STORICO

Nucleo: CESENATICO

U.M.I./Unità edilizia: 267

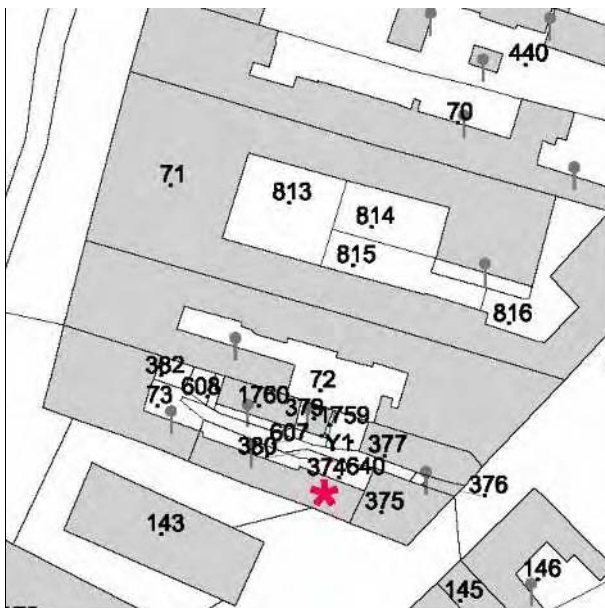
Isolato: -

Via: Piazza Fiorentini

Nr. civico: 8



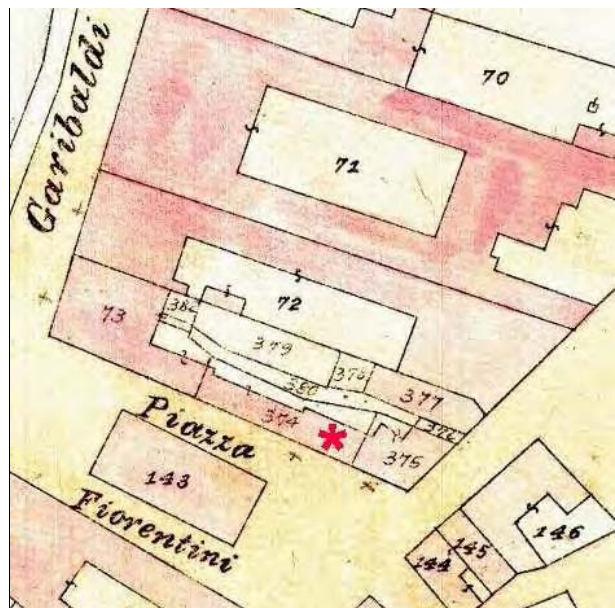
Catasto Pontificio



N.C.E.U. CESENATICO

Foglio: 8

Particella: 374 e altre



Catasto d'impianto



foto 01



foto 02

CLASSIFICAZIONE TIPOLOGICA

Classificazione tipologica

Tessuto: Tessuto di tipo A

Note:

Corpo principale 1

Tipi edilizi

Edilizia di base

Casa con fronte bicellulare a corpo semplice

V4 - Variante derivata da incremento parziale in profondità

V7 - Recenti modifiche delle aperture sul fronte strada e/o della distribuzione interna

Note: Tipo A.2.v4.v7

Descrizione e stato di conservazione del fabbricato

Stato di conservazione : Edificio recentemente risanato

Per edifici recenti :

Note:

Uso attuale

Piano terra : Ristorante "IL Pirata" (parte), rosticceria "Sapori di casa"

Prevalente dell'organismo : Residenza

Note:

Corpo secondario a

Tipi edilizi

Edilizia di base

Corpo edilizio aggiunto privo di valore storico testimoniale

Note:

Descrizione e stato di conservazione del fabbricato

Stato di conservazione :

Per edifici recenti : In buone condizioni

Note:

Uso attuale

Piano terra : Servizi

Prevalente dell'organismo : Servizi

Note:

INTERVENTI EDILIZI E PRESCRIZIONI PER IL RECUPERO

Vincoli

D.L.gs. 42/2004

Note:

Altri vincoli

Note:

Corpo principale 1

Interventi edilizi

Restauro e risanamento conservativo

Destinazioni d'uso

Come da norme del Piano

Corpo secondario a

Interventi edilizi

Ristrutturazione edilizia

Destinazioni d'uso

Come da norme del Piano

Prescrizioni particolari per il recupero



COMUNE DI CESENATICO

PIANO URBANISTICO GENERALE

DISCIPLINA PARTICOLAREGGIATA DEL CENTRO STORICO

Legge Regionale 21 dicembre 2017 n. 24 Art. 32



Provincia di FC

SCHEDE DI ANALISI E PRESCRIZIONI OPERATIVE RELATIVE AGLI EDIFICI DEL CENTRO STORICO

Nucleo: CESENATICO

U.M.I./Unità edilizia: 268

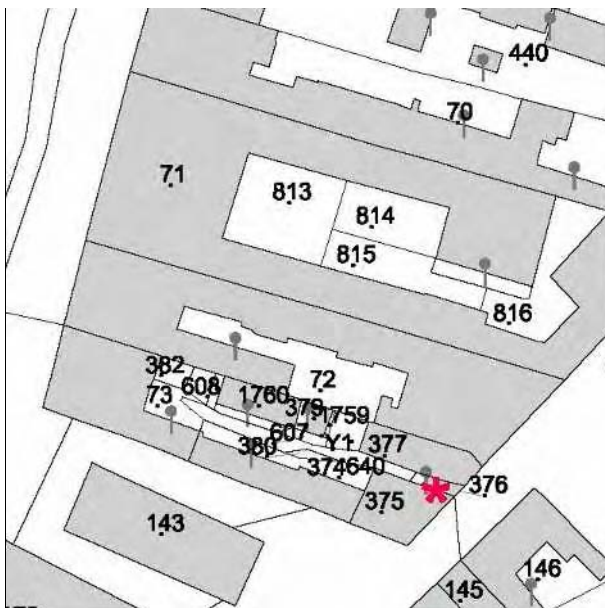
Isolato: -

Via: Via Fiorentini

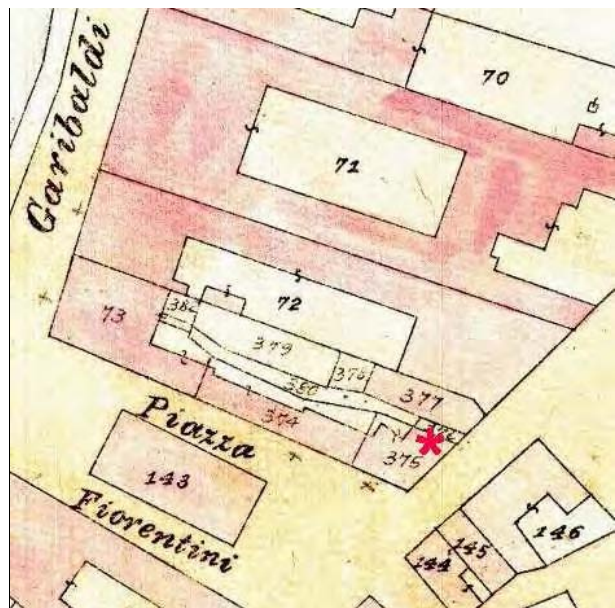
Nr. civico: 15-21



Catasto Pontificio



N.C.E.U. CESENATICO



Catasto d'impianto

Foglio: 8

Particella: 375 -376 e altre



foto 01



foto 02



foto 03



foto 04



foto 05



foto 06

CLASSIFICAZIONE TIPOLOGICA

Classificazione tipologica

Tessuto: Tessuto di tipo A

Note:

Corpo principale 1

Tipi edilizi

Edilizia di base

Casa con fronte bicellulare a corpo semplice

V1 - Variante di localizzazione (casa d'angolo, casa isolata)

V3 - Variante derivata da frazionamento di organismi edilizi di maggiori dimensioni

V7 - Recenti modifiche delle aperture sul fronte strada e/o della distribuzione interna

Note: Tipo A.5.v1.v3.v7

Descrizione e stato di conservazione del fabbricato

Stato di conservazione : Edificio recentemente risanato

Per edifici recenti :

Note:

Uso attuale

Piano terra : bar "La saraghina ubriaca"

Prevalente dell'organismo : Residenza

Note:

Corpo secondario a

Tipi edilizi

Edilizia di base

Corpo edilizio aggiunto privo di valore storico testimoniale

Note:

Descrizione e stato di conservazione del fabbricato

Stato di conservazione :

Per edifici recenti : In buone condizioni

Note:

Uso attuale

Piano terra : Servizi

Prevalente dell'organismo : Servizi

Note:

INTERVENTI EDILIZI E PRESCRIZIONI PER IL RECUPERO

Vincoli

D.L.gs. 42/2004

Note:

Altri vincoli

Note:

Corpo principale 1

Interventi edilizi

Restauro e risanamento conservativo

Destinazioni d'uso

Come da norme del Piano

Corpo secondario a

Interventi edilizi

Ristrutturazione edilizia

Destinazioni d'uso

Come da norme del Piano

Prescrizioni particolari per il recupero



COMUNE DI CESENATICO

PIANO URBANISTICO GENERALE

DISCIPLINA PARTICOLAREGGIATA DEL CENTRO STORICO

Legge Regionale 21 dicembre 2017 n. 24 Art. 32



Provincia di FC

SCHEDE DI ANALISI E PRESCRIZIONI OPERATIVE RELATIVE AGLI EDIFICI DEL CENTRO STORICO

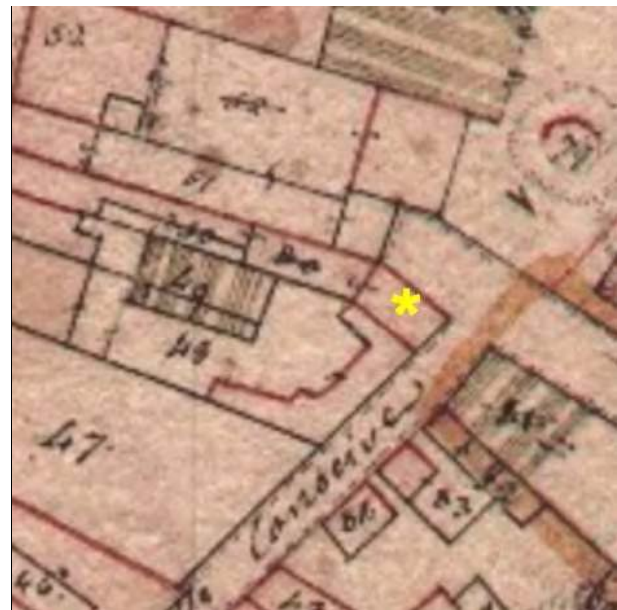
Nucleo: CESENATICO

U.M.I./Unità edilizia: 269

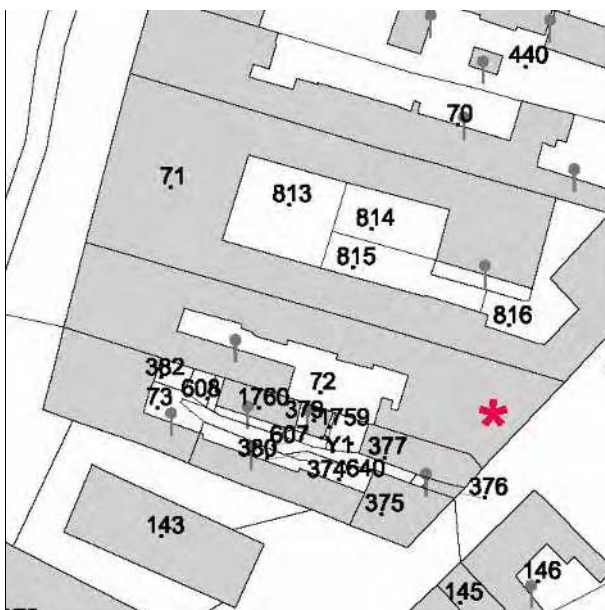
Isolato: -

Via: Via Fiorentini

Nr. civico: 23-25



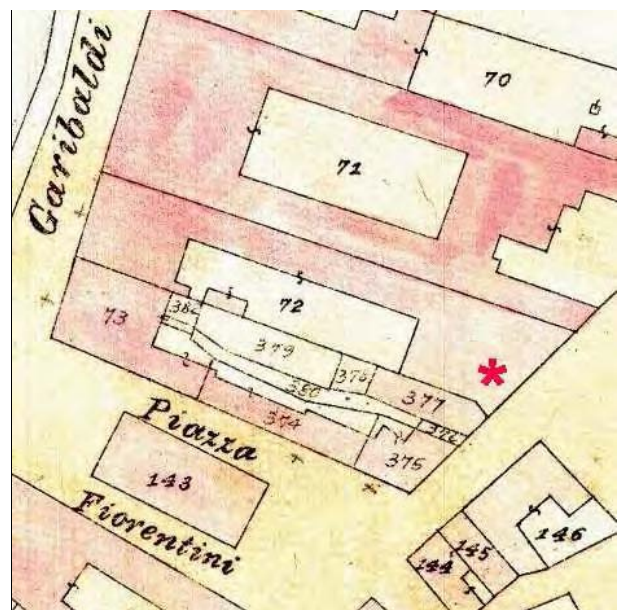
Catasto Pontificio



N.C.E.U. CESENATICO

Foglio: 8

Particella: 72 e altre



Catasto d'impianto



foto 01



foto 02

CLASSIFICAZIONE TIPOLOGICA

Classificazione tipologica

Tessuto: Tessuto di tipo A

Note:

Corpo principale 1

Tipi edilizi

Edilizia di base

Casa con fronte bicellulare a corpo doppio

V3 - Variante derivata da frazionamento di organismi edilizi di maggiori dimensioni

V7 - Recenti modifiche delle aperture sul fronte strada e/o della distribuzione interna

Note: Tipo A.4.v3.v7

Descrizione e stato di conservazione del fabbricato

Stato di conservazione : Edificio recentemente risanato

Per edifici recenti :

Note:

Uso attuale

Piano terra : Locale commerciale non occupato

Prevalente dell'organismo : Residenza

Note:

Corpo secondario a

Tipi edilizi

Edilizia di base

Corpo edilizio aggiunto privo di valore storico testimoniale

Note:

Descrizione e stato di conservazione del fabbricato

Stato di conservazione :

Per edifici recenti : In buone condizioni

Note:

Uso attuale

Piano terra : Residenza

Prevalente dell'organismo : Residenza

Note:

INTERVENTI EDILIZI E PRESCRIZIONI PER IL RECUPERO

Vincoli

D.L.gs. 42/2004

Note:

Altri vincoli

Note:

Corpo principale 1

Interventi edilizi

Restauro e risanamento conservativo

Destinazioni d'uso

Come da norme del Piano

Corpo secondario a

Interventi edilizi

Ristrutturazione edilizia

Destinazioni d'uso

Come da norme del Piano

Prescrizioni particolari per il recupero



COMUNE DI CESENATICO

PIANO URBANISTICO GENERALE

DISCIPLINA PARTICOLAREGGIATA DEL CENTRO STORICO

Legge Regionale 21 dicembre 2017 n. 24 Art. 32



Provincia di FC

SCHEDE DI ANALISI E PRESCRIZIONI OPERATIVE RELATIVE AGLI EDIFICI DEL CENTRO STORICO

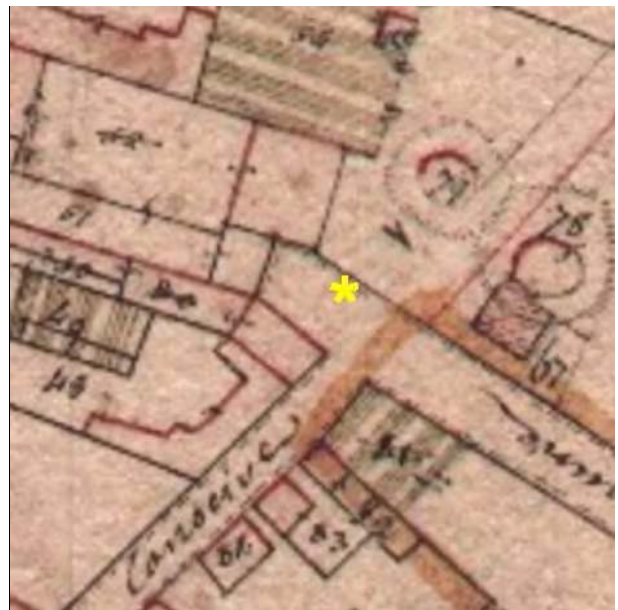
Nucleo: CESENATICO

U.M.I./Unità edilizia: 270

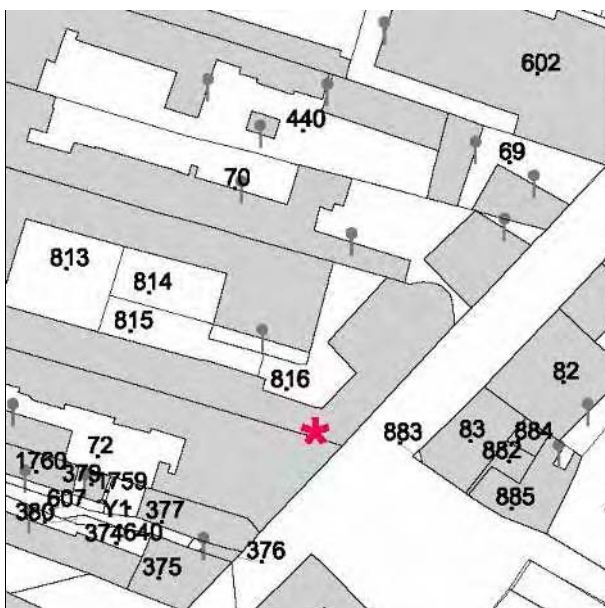
Isolato: -

Via: Via Fiorentini

Nr. civico: 29-31



Catasto Pontificio



N.C.E.U. CESENATICO

Foglio: 8

Particella: 71 e altre



Catasto d'impianto



foto 01



foto 02



foto 03



foto 04

CLASSIFICAZIONE TIPOLOGICA

Classificazione tipologica

Tessuto: Tessuto di tipo A

Note:

Corpo principale 1

Tipi edilizi

Edilizia di base

Edilizia d'impianto recente

Note: Tipo X.r1- Edilizia residenziale mono-bifamiliare

Descrizione e stato di conservazione del fabbricato

Stato di conservazione :

Per edifici recenti : In buone condizioni

Note:

Uso attuale

Piano terra : Libreria "Pagina 67", oggettistica "Milo mosaico"

Prevalente dell'organismo : Residenza

Note:

Corpo principale 2

Tipi edilizi

Edilizia di base

Casa monocellulare

V3 - Variante derivata da frazionamento di organismi edilizi di maggiori dimensioni

Note: Tipo A1.v3 (assimilato a)

Descrizione e stato di conservazione del fabbricato

Stato di conservazione : Edificio recentemente risanato

Per edifici recenti :

Note:

Uso attuale

Piano terra : Residenza

Prevalente dell'organismo : Residenza

Note:

Corpo secondario a

Tipi edilizi

Edilizia di base

Corpo edilizio aggiunto privo di valore storico testimoniale

Note:

Descrizione e stato di conservazione del fabbricato

Stato di conservazione :

Per edifici recenti : In buone condizioni

Note:

Uso attuale

Piano terra : Ascensore

Prevalente dell'organismo : Ascensore

Note:

INTERVENTI EDILIZI E PRESCRIZIONI PER IL RECUPERO

Vincoli

D.L.gs. 42/2004

Note:

Altri vincoli

Note:

Corpo principale 1

Interventi edilizi

Ristrutturazione edilizia

Destinazioni d'uso

Come da norme del Piano

Corpo principale 2

Interventi edilizi

Restauro e risanamento conservativo

Destinazioni d'uso

Come da norme del Piano

Corpo secondario a

Interventi edilizi

Ristrutturazione edilizia

Destinazioni d'uso

Come da norme del Piano

Prescrizioni particolari per il recupero



COMUNE DI CESENATICO

PIANO URBANISTICO GENERALE

DISCIPLINA PARTICOLAREGGIATA DEL CENTRO STORICO

Legge Regionale 21 dicembre 2017 n. 24 Art. 32



Provincia di FC

SCHEDE DI ANALISI E PRESCRIZIONI OPERATIVE RELATIVE AGLI EDIFICI DEL CENTRO STORICO

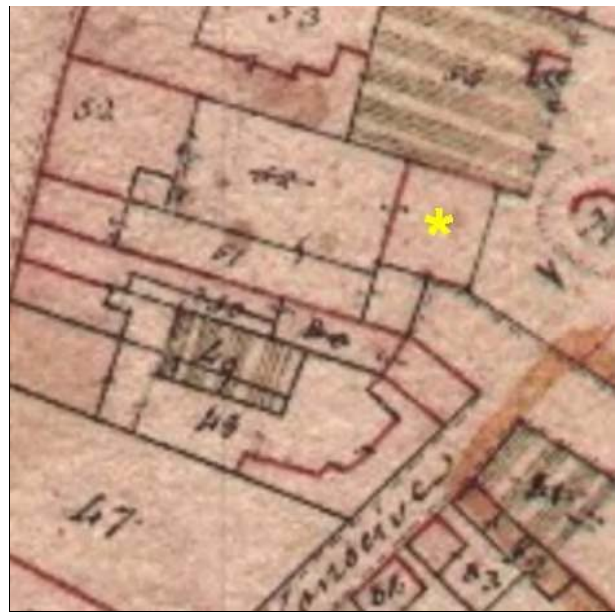
Nucleo: CESENATICO

U.M.I./Unità edilizia: 271

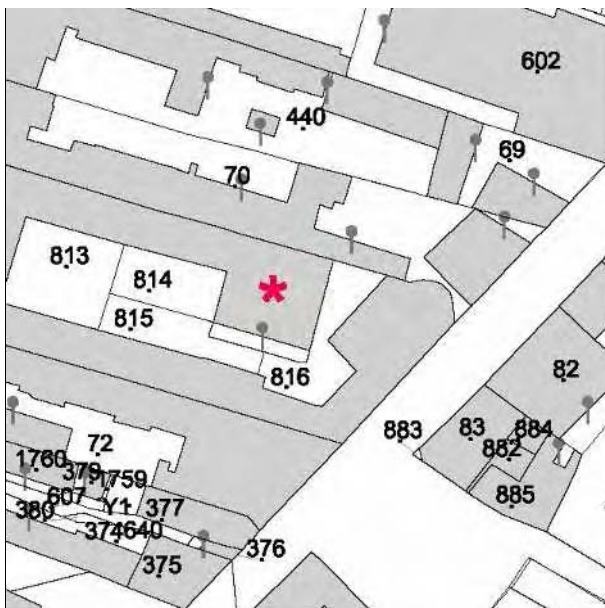
Isolato: -

Via: Via Fiorentini

Nr. civico: 31c



Catasto Pontificio



N.C.E.U. CESENATICO

Foglio: 8

Particella: 71 e altre



Catasto d'impianto



foto 05



foto 06

CLASSIFICAZIONE TIPOLOGICA

Classificazione tipologica

Tessuto: Tessuto di tipo B

Note:

Corpo principale 1

Tipi edilizi

Edilizia di base

Edilizia d'impianto recente

Note: Tipo X.r1- Edilizia residenziale mono-bifamiliare

Descrizione e stato di conservazione del fabbricato

Stato di conservazione :

Per edifici recenti : In buone condizioni

Note:

Uso attuale

Piano terra : Residenza

Prevalente dell'organismo : Residenza

Note:

INTERVENTI EDILIZI E PRESCRIZIONI PER IL RECUPERO

Vincoli

D.L.gs. 42/2004

Note:

Altri vincoli

Note:

Corpo principale 1

Interventi edilizi

Ristrutturazione edilizia

Destinazioni d'uso

Come da norme del Piano

Prescrizioni particolari per il recupero



COMUNE DI CESENATICO

PIANO URBANISTICO GENERALE

DISCIPLINA PARTICOLAREGGIATA DEL CENTRO STORICO

Legge Regionale 21 dicembre 2017 n. 24 Art. 32



Provincia di FC

SCHEDE DI ANALISI E PRESCRIZIONI OPERATIVE RELATIVE AGLI EDIFICI DEL CENTRO STORICO

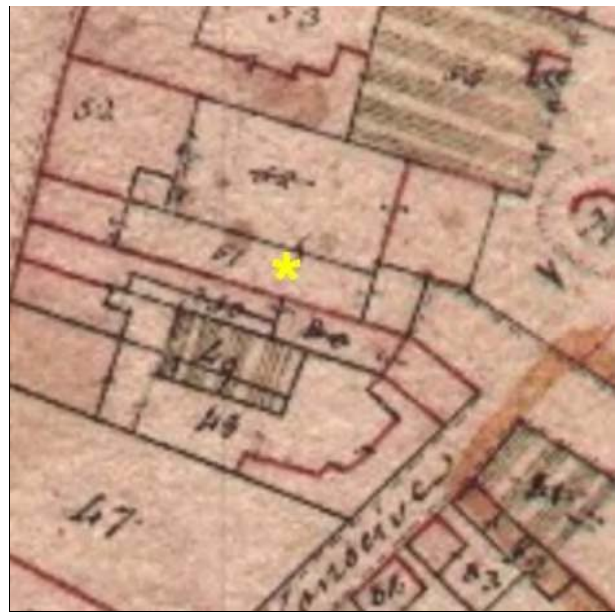
Nucleo: CESENATICO

U.M.I./Unità edilizia: 272

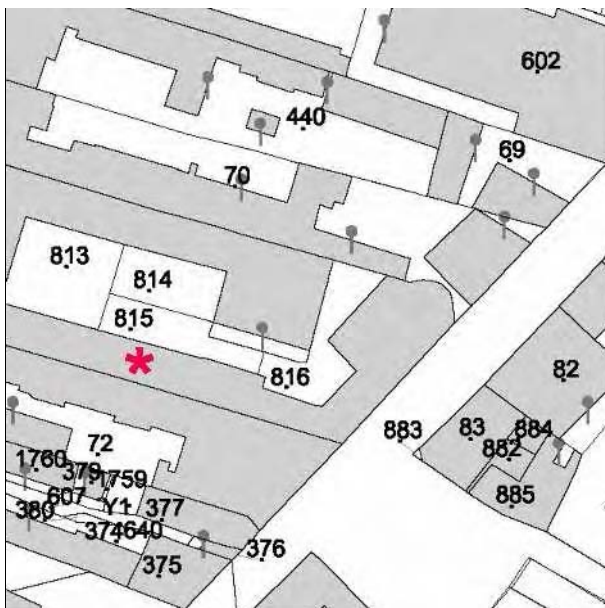
Isolato: -

Via: Via Fiorentini

Nr. civico: 31a



Catasto Pontificio



N.C.E.U. CESENATICO

Foglio: 8

Particella: 71



Catasto d'impianto



foto 01



foto 02

CLASSIFICAZIONE TIPOLOGICA

Classificazione tipologica

Tessuto: Tessuto di tipo B

Note:

Corpo principale 1

Tipi edilizi

Edilizia di base

Edilizia d'impianto recente

Note: Tipo X.r1- Edilizia residenziale mono-bifamiliare

Descrizione e stato di conservazione del fabbricato

Stato di conservazione :

Per edifici recenti : In buone condizioni

Note:

Uso attuale

Piano terra : Residenza

Prevalente dell'organismo : Residenza

Note:

INTERVENTI EDILIZI E PRESCRIZIONI PER IL RECUPERO

Vincoli

D.L.gs. 42/2004

Note:

Altri vincoli

Note:

Corpo principale 1

Interventi edilizi

Ristrutturazione edilizia

Destinazioni d'uso

Come da norme del Piano

Prescrizioni particolari per il recupero



COMUNE DI CESENATICO

PIANO URBANISTICO GENERALE

DISCIPLINA PARTICOLAREGGIATA DEL CENTRO STORICO

Legge Regionale 21 dicembre 2017 n. 24 Art. 32



Provincia di FC

SCHEDE DI ANALISI E PRESCRIZIONI OPERATIVE RELATIVE AGLI EDIFICI DEL CENTRO STORICO

Nucleo: CESENATICO

U.M.I./Unità edilizia: 273

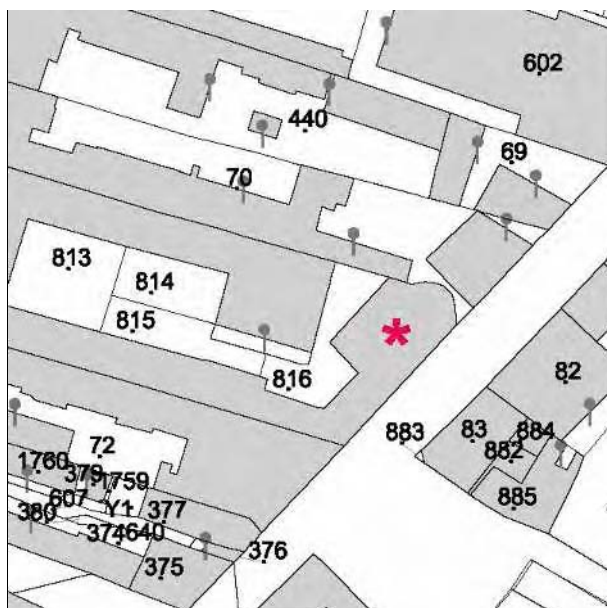
Isolato: -

Via: Via Fiorentini

Nr. civico: 37



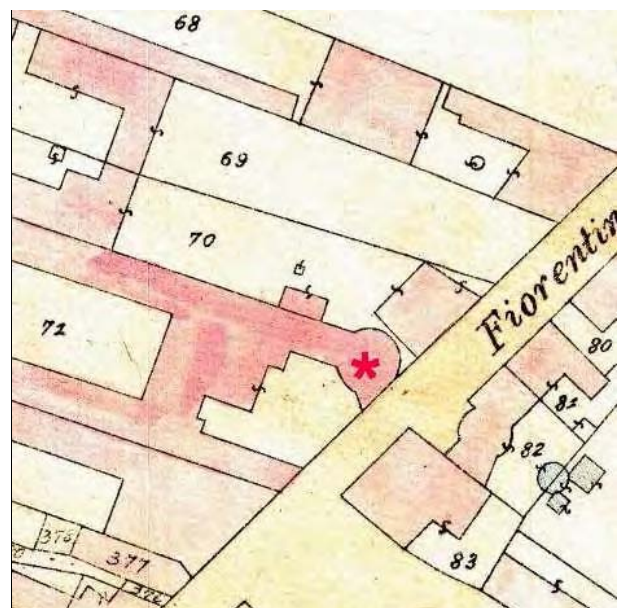
Catasto Pontificio



N.C.E.U. CESENATICO

Foglio: 8

Particella: 71



Catasto d'impianto



foto 01



foto 02



foto 03



foto 04

CLASSIFICAZIONE TIPOLOGICA

Classificazione tipologica

Tessuto: Tessuto di tipo B

Note:

Corpo principale 1

Tipi edilizi

Edilizia di base

Edilizia d'impianto recente

Note: Tipo X.r1- Edilizia residenziale mono-bifamiliare

Descrizione e stato di conservazione del fabbricato

Stato di conservazione :

Per edifici recenti : In buone condizioni

Note:

Uso attuale

Piano terra : Parrucchieri "Coc", latteria "Lola", vendita caffè

Prevalente dell'organismo : Residenza

Note:

INTERVENTI EDILIZI E PRESCRIZIONI PER IL RECUPERO

Vincoli

D.L.gs. 42/2004

Note:

Altri vincoli

Note:

Corpo principale 1

Interventi edilizi

Ristrutturazione edilizia

Destinazioni d'uso

Come da norme del Piano

Prescrizioni particolari per il recupero



COMUNE DI CESENATICO

PIANO URBANISTICO GENERALE

DISCIPLINA PARTICOLAREGGIATA DEL CENTRO STORICO

Legge Regionale 21 dicembre 2017 n. 24 Art. 32



Provincia di FC

SCHEDE DI ANALISI E PRESCRIZIONI OPERATIVE RELATIVE AGLI EDIFICI DEL CENTRO STORICO

Nucleo: CESENATICO

U.M.I./Unità edilizia: 274

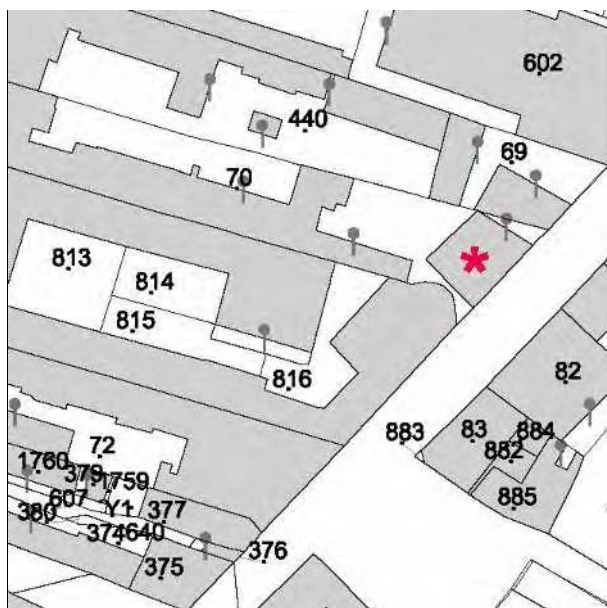
Isolato: -

Via: Via Fiorentini

Nr. civico: 43



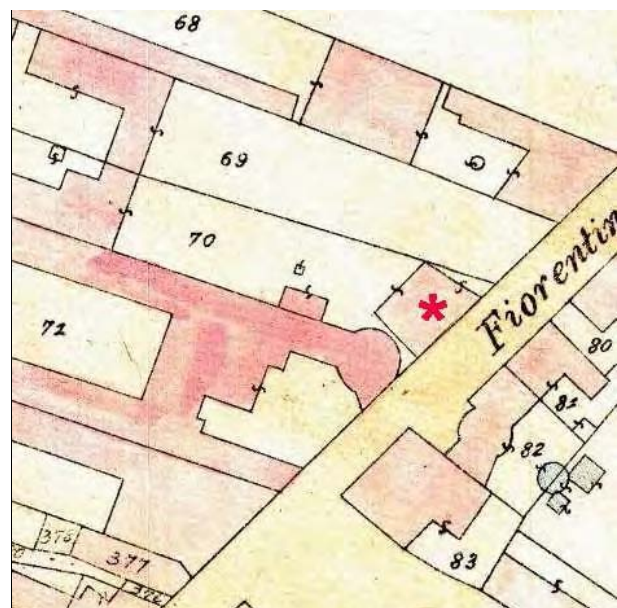
Catasto Pontificio



N.C.E.U. CESENATICO

Foglio: 8

Particella: 70



Catasto d'impianto



foto 01



foto 02

CLASSIFICAZIONE TIPOLOGICA

Classificazione tipologica

Tessuto: Tessuto di tipo B

Note:

Corpo principale 1

Tipi edilizi

Edilizia di base

Casa con fronte bicellulare a corpo semplice

V7 - Recenti modifiche delle aperture sul fronte strada e/o della distribuzione interna

Note: Tipo B.2.v7

Descrizione e stato di conservazione del fabbricato

Stato di conservazione : Edificio recentemente risanato

Per edifici recenti :

Note:

Uso attuale

Piano terra : Residenza

Prevalente dell'organismo : Residenza

Note:

Corpo secondario a

Tipi edilizi

Edilizia di base

Corpo edilizio aggiunto privo di valore storico testimoniale

Note:

Descrizione e stato di conservazione del fabbricato

Stato di conservazione :

Per edifici recenti : In buone condizioni

Note:

Uso attuale

Piano terra : Residenza

Prevalente dell'organismo : Residenza

Note:

Corpo secondario b

Tipi edilizi

-

Corpo edilizio estraneo all'organismo edilizio storico

Note:

Descrizione e stato di conservazione del fabbricato

Stato di conservazione :

Per edifici recenti : Precario

Note:

Uso attuale

Piano terra : -

Prevalente dell'organismo : Residenza

Note:

INTERVENTI EDILIZI E PRESCRIZIONI PER IL RECUPERO

Vincoli

D.L.gs. 42/2004

Note:

Altri vincoli

Note:

Corpo principale 1

Interventi edilizi

Restauro e risanamento conservativo

Destinazioni d'uso

Come da norme del Piano

Corpo secondario a

Interventi edilizi

Ristrutturazione edilizia

Destinazioni d'uso

Come da norme del Piano

Corpo secondario b

Interventi edilizi

Demolizione

Destinazioni d'uso

Come da norme del Piano

Prescrizioni particolari per il recupero



COMUNE DI CESENATICO

PIANO URBANISTICO GENERALE

DISCIPLINA PARTICOLAREGGIATA DEL CENTRO STORICO

Legge Regionale 21 dicembre 2017 n. 24 Art. 32



Provincia di FC

SCHEDE DI ANALISI E PRESCRIZIONI OPERATIVE RELATIVE AGLI EDIFICI DEL CENTRO STORICO

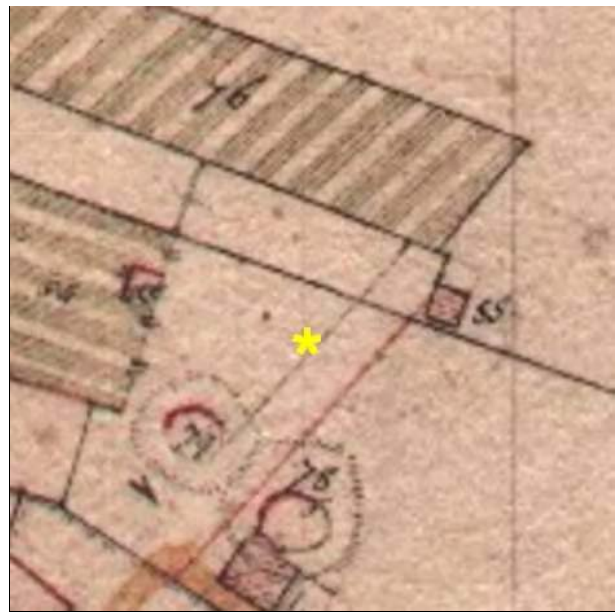
Nucleo: CESENATICO

U.M.I./Unità edilizia: 275

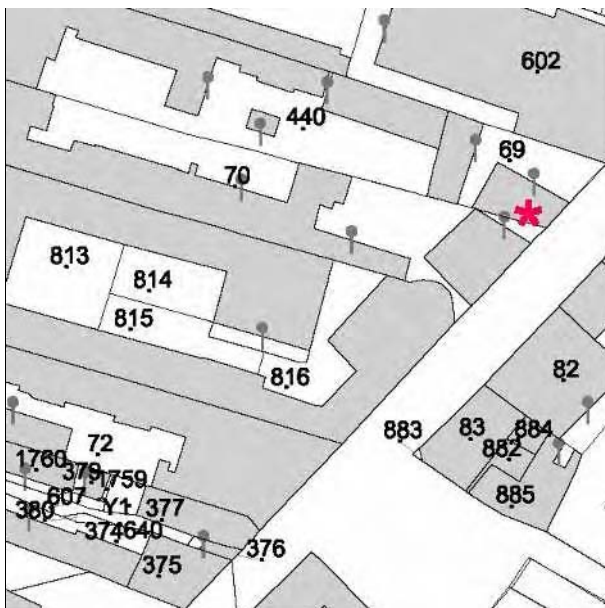
Isolato: -

Via: Via Fiorentini

Nr. civico: 45



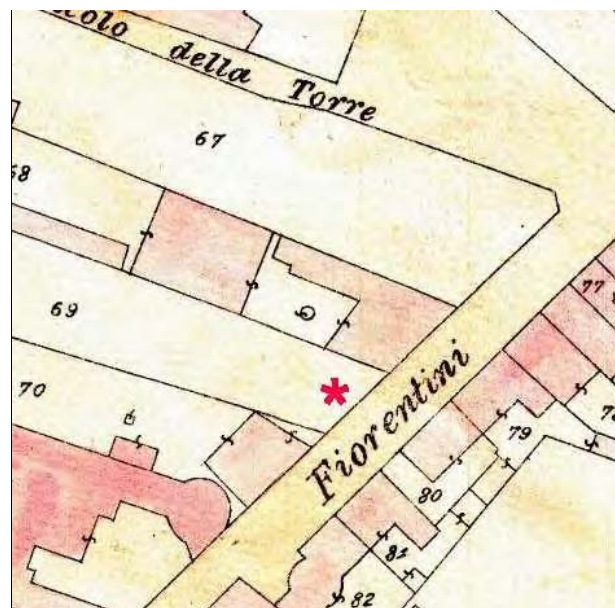
Catasto Pontificio



N.C.E.U. CESENATICO

Foglio: 8

Particella: 69 e altre



Catasto d'impianto



foto 01



foto 02

CLASSIFICAZIONE TIPOLOGICA

Classificazione tipologica

Tessuto: Tessuto di tipo B

Note:

Corpo principale 1

Tipi edilizi

Edilizia di base

Casa con fronte bicellulare a corpo semplice

V7 - Recenti modifiche delle aperture sul fronte strada e/o della distribuzione interna

Note: Tipo B.2.v7

Descrizione e stato di conservazione del fabbricato

Stato di conservazione : Edificio recentemente risanato

Per edifici recenti :

Note:

Uso attuale

Piano terra : Residenza

Prevalente dell'organismo : Residenza

Note:

Corpo secondario a

Tipi edilizi

Edilizia di base

Corpo edilizio aggiunto privo di valore storico testimoniale

Note:

Descrizione e stato di conservazione del fabbricato

Stato di conservazione :

Per edifici recenti : In buone condizioni

Note:

Uso attuale

Piano terra : Residenza

Prevalente dell'organismo : Residenza

Note:

INTERVENTI EDILIZI E PRESCRIZIONI PER IL RECUPERO

Vincoli

D.L.gs. 42/2004

Note:

Altri vincoli

Note:

Corpo principale 1

Interventi edilizi

Restauro e risanamento conservativo

Destinazioni d'uso

Come da norme del Piano

Corpo secondario a

Interventi edilizi

Ristrutturazione edilizia

Destinazioni d'uso

Come da norme del Piano

Prescrizioni particolari per il recupero



COMUNE DI CESENATICO

PIANO URBANISTICO GENERALE

DISCIPLINA PARTICOLAREGGIATA DEL CENTRO STORICO

Legge Regionale 21 dicembre 2017 n. 24 Art. 32



Provincia di FC

SCHEDE DI ANALISI E PRESCRIZIONI OPERATIVE RELATIVE AGLI EDIFICI DEL CENTRO STORICO

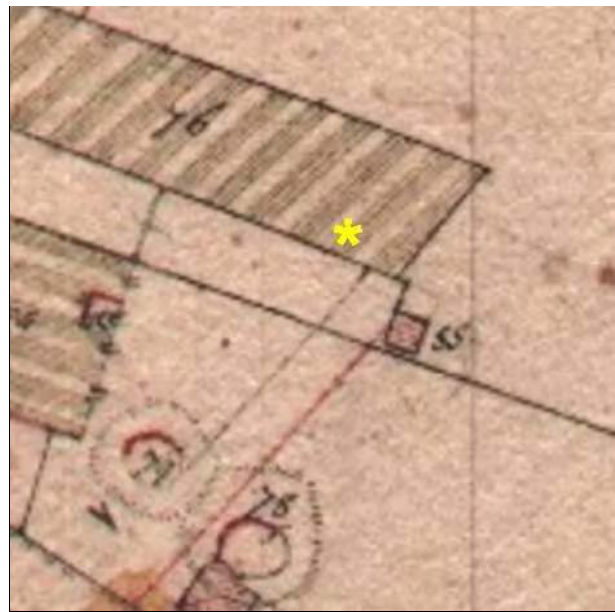
Nucleo: CESENATICO

U.M.I./Unità edilizia: 276

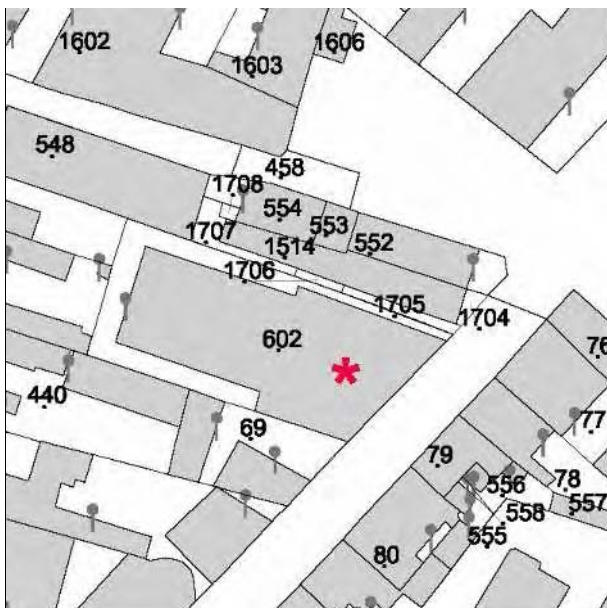
Isolato: -

Via: Via Fiorentini

Nr. civico: 49



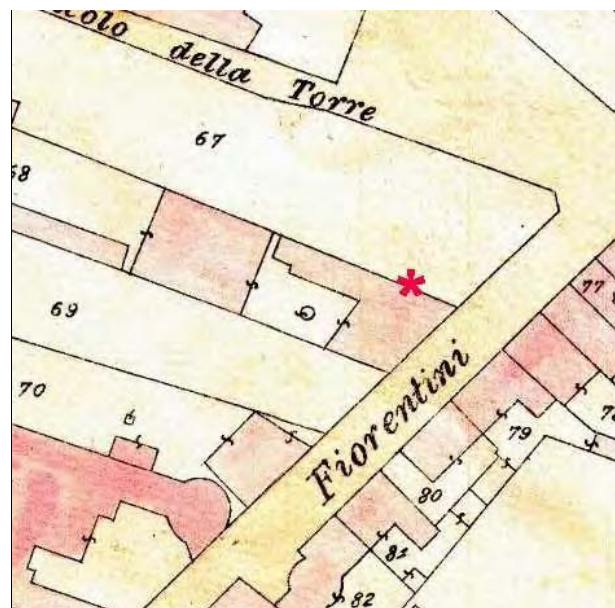
Catasto Pontificio



N.C.E.U. CESENATICO

Foglio: 8

Particella: 602 e altre



Catasto d'impianto



foto 01



foto 02



foto 03



foto 04



foto 05



foto 06



foto 07



foto 08



foto 09



foto 10

CLASSIFICAZIONE TIPOLOGICA

Classificazione tipologica

Tessuto: Tessuto di tipo B

Note:

Corpo principale 1

Tipi edilizi

Edilizia di base

Edilizia d'impianto recente

Note: Tipo X.r2 - Edilizia residenziale plurifamiliare

Descrizione e stato di conservazione del fabbricato

Stato di conservazione :

Per edifici recenti : Complessivamente mediocre

Note:

Uso attuale

Piano terra : Poliambulatorio "Nuova medicina"

Prevalente dell'organismo : Residenza

Note:

INTERVENTI EDILIZI E PRESCRIZIONI PER IL RECUPERO

Vincoli

D.L.gs. 42/2004

Note:

Altri vincoli

Note:

Corpo principale 1

Interventi edilizi

Si vedano prescrizioni particolari

Destinazioni d'uso

Quelle legittime in essere

Prescrizioni particolari per il recupero

L'edificio per eccessiva altezza (sette piani fuori terra) in rapporto alla consistenza tipica del centro storico (due, tre piani f.t.) genera un impatto negativo sulla qualità storica e paesaggistica del contesto con particolare riferimento al porto canale (si veda foto 9) oltre che limitare il soleggiamento naturale degli edifici adiacenti.

Viene pertanto definito opera incongrua ai sensi del comma 1 del art. 14 l.r. 24/2017 con l'obiettivo di ridefinirne la consistenza edilizia mediante riduzione dell'altezza ad almeno tre piani fuori terra, si applicheranno pertanto le disposizioni previste dal comma 2 del art. 14 l.r. 24/2017 e dalle norme del PUG in merito alla rigenerazione dell'area.

Nelle more dell'attuazione dell'intervento di rigenerazione e fino alla stipula dei necessari accordi resta salva la facoltà dei proprietari di eseguire tutti gli interventi conservativi dell'edificio esistente ad esclusione della ristrutturazione dell'intero edificio e della demolizione e successiva ricostruzione dello stesso.



COMUNE DI CESENATICO

PIANO URBANISTICO GENERALE

DISCIPLINA PARTICOLAREGGIATA DEL CENTRO STORICO

Legge Regionale 21 dicembre 2017 n. 24 Art. 32



Provincia di FC

SCHEDE DI ANALISI E PRESCRIZIONI OPERATIVE RELATIVE AGLI EDIFICI DEL CENTRO STORICO

Nucleo: CESENATICO

U.M.I./Unità edilizia: 277

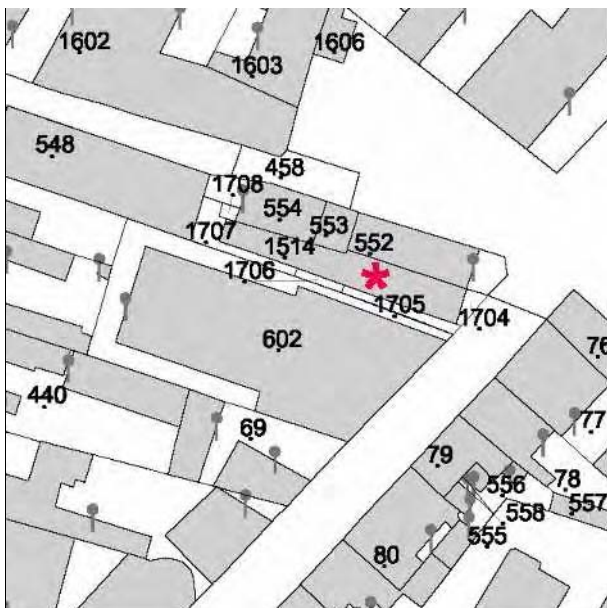
Isolato: -

Via: Via Fiorentini

Nr. civico: 51



Catasto Pontificio



N.C.E.U. CESENATICO

Foglio: 8

Particella: 1514 e altre



Catasto d'impianto



foto 01



foto 02



foto 03




foto 04

CLASSIFICAZIONE TIPOLOGICA

Classificazione tipologica

Tessuto: Tessuto di tipo B

Note:

Corpo principale 1

Tipi edilizi

Edilizia di base

Edilizia d'impianto recente

Note: Tipo X.r1- Edilizia residenziale mono-bifamiliare

Descrizione e stato di conservazione del fabbricato

Stato di conservazione :

Per edifici recenti : In buone condizioni

Note:

Uso attuale

Piano terra : Pizzeria - osteria "Del forno a legna"

Prevalente dell'organismo : Residenza

Note:

INTERVENTI EDILIZI E PRESCRIZIONI PER IL RECUPERO

Vincoli

D.L.gs. 42/2004

Note:

Altri vincoli

Note:

Corpo principale 1

Interventi edilizi

Ristrutturazione edilizia

Destinazioni d'uso

Come da norme del Piano

Prescrizioni particolari per il recupero



COMUNE DI CESENATICO

PIANO URBANISTICO GENERALE

DISCIPLINA PARTICOLAREGGIATA DEL CENTRO STORICO

Legge Regionale 21 dicembre 2017 n. 24 Art. 32



Provincia di FC

SCHEDE DI ANALISI E PRESCRIZIONI OPERATIVE RELATIVE AGLI EDIFICI DEL CENTRO STORICO

Nucleo: CESENATICO

U.M.I./Unità edilizia: 278

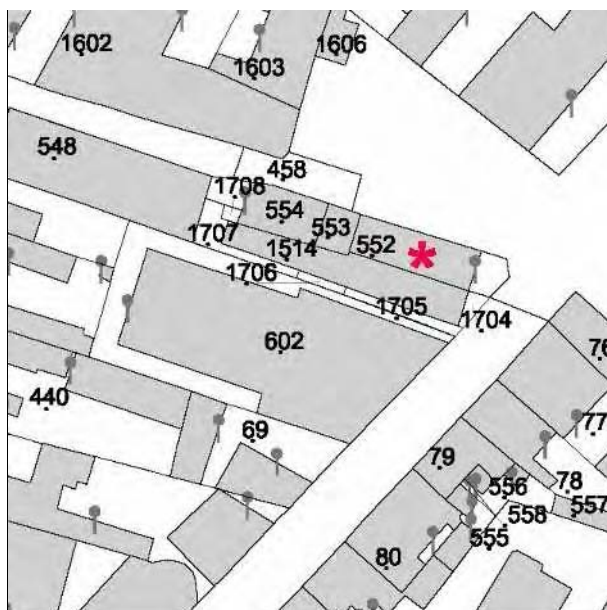
Isolato: -

Via: Via Fiorentini - Vicolo della Torre

Nr. civico: 53



Catasto Pontificio



N.C.E.U. CESENATICO

Foglio: 8

Particella: 552 e altre



Catasto d'impianto



foto 01



foto 02

CLASSIFICAZIONE TIPOLOGICA

Classificazione tipologica

Tessuto: Tessuto di tipo B

Note:

Corpo principale 1

Tipi edilizi

Edilizia di base

Edilizia d'impianto recente

Note: Tipo X.r1- Edilizia residenziale mono-bifamiliare

Descrizione e stato di conservazione del fabbricato

Stato di conservazione :

Per edifici recenti : In buone condizioni

Note:

Uso attuale

Piano terra : Ristorante "Bella vita"

Prevalente dell'organismo : Residenza

Note:

INTERVENTI EDILIZI E PRESCRIZIONI PER IL RECUPERO

Vincoli

D.L.gs. 42/2004

Note:

Altri vincoli

Note:

Corpo principale 1

Interventi edilizi

Ristrutturazione edilizia

Destinazioni d'uso

Come da norme del Piano

Prescrizioni particolari per il recupero



COMUNE DI CESENATICO

PIANO URBANISTICO GENERALE

DISCIPLINA PARTICOLAREGGIATA DEL CENTRO STORICO

Legge Regionale 21 dicembre 2017 n. 24 Art. 32



Provincia di FC

SCHEDE DI ANALISI E PRESCRIZIONI OPERATIVE RELATIVE AGLI EDIFICI DEL CENTRO STORICO

Nucleo: CESENATICO

U.M.I./Unità edilizia: 279

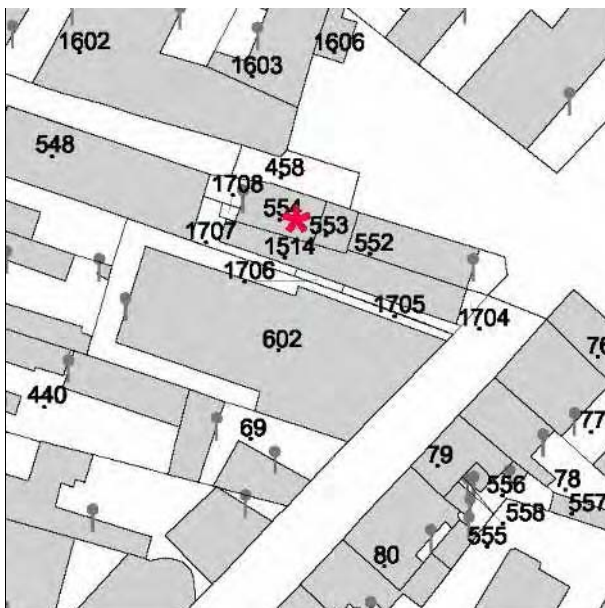
Isolato: -

Via: Vicolo della Torre

Nr. civico: 8



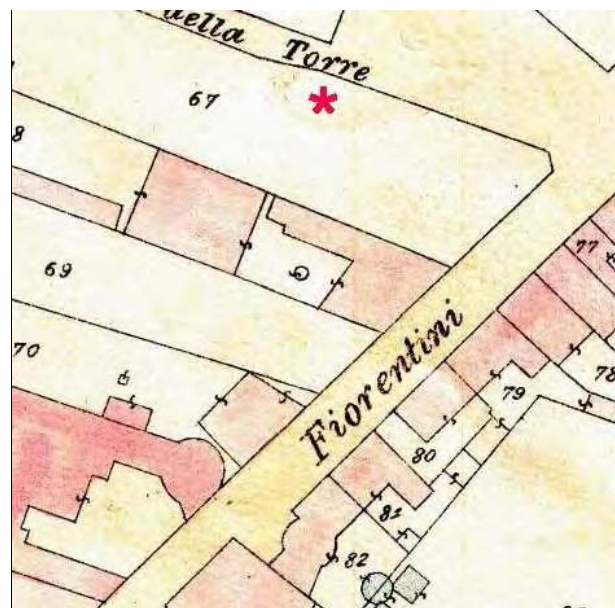
Catasto Pontificio



N.C.E.U. CESENATICO

Foglio: 8

Particella: 553-554 e altre



Catasto d'impianto



foto 01



foto 02

CLASSIFICAZIONE TIPOLOGICA

Classificazione tipologica

Tessuto: Tessuto di tipo B

Note:

Corpo principale 1

Tipi edilizi

Edilizia di base

Edilizia d'impianto recente

Note: Tipo X.r1- Edilizia residenziale mono-bifamiliare

Descrizione e stato di conservazione del fabbricato

Stato di conservazione :

Per edifici recenti : In buone condizioni

Note:

Uso attuale

Piano terra : Residenza

Prevalente dell'organismo : Residenza

Note:

INTERVENTI EDILIZI E PRESCRIZIONI PER IL RECUPERO

Vincoli

D.L.gs. 42/2004

Note:

Altri vincoli

Note:

Corpo principale 1

Interventi edilizi

Ristrutturazione edilizia

Destinazioni d'uso

Come da norme del Piano

Prescrizioni particolari per il recupero



COMUNE DI CESENATICO

PIANO URBANISTICO GENERALE

DISCIPLINA PARTICOLAREGGIATA DEL CENTRO STORICO

Legge Regionale 21 dicembre 2017 n. 24 Art. 32



Provincia di FC

SCHEDE DI ANALISI E PRESCRIZIONI OPERATIVE RELATIVE AGLI EDIFICI DEL CENTRO STORICO

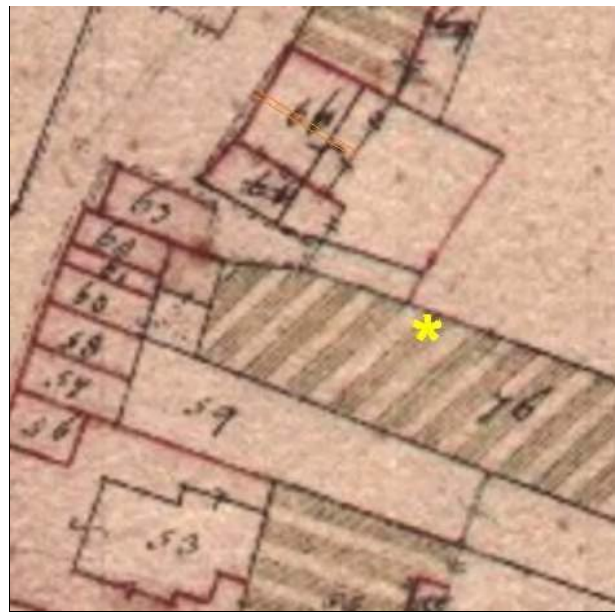
Nucleo: CESENATICO

U.M.I./Unità edilizia: 280

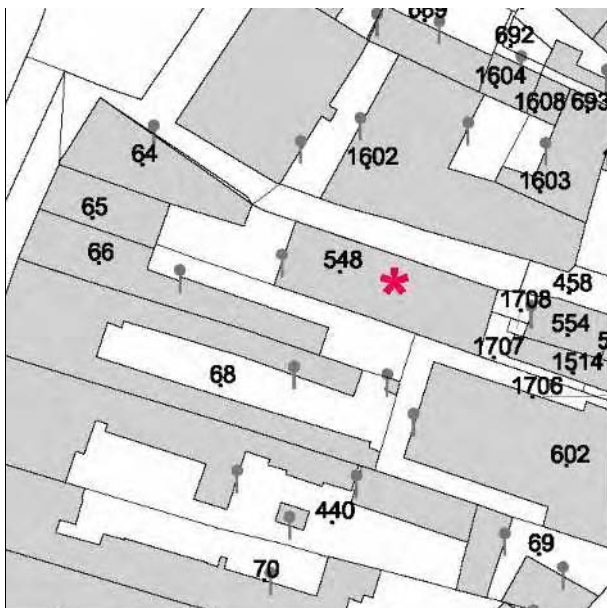
Isolato: -

Via: Vicolo della Torre

Nr. civico: 4a-4d



Catasto Pontificio



N.C.E.U. CESENATICO

Foglio: 8

Particella: 548



Catasto d'impianto



foto 02



foto 01

CLASSIFICAZIONE TIPOLOGICA

Classificazione tipologica

Tessuto: Tessuto di tipo B

Note:

Corpo principale 1

Tipi edilizi

Edilizia di base

Edilizia d'impianto recente

Note: Tipo X.r2 - Edilizia residenziale plurifamiliare

Descrizione e stato di conservazione del fabbricato

Stato di conservazione :

Per edifici recenti : In buone condizioni

Note:

Uso attuale

Piano terra : Residenza

Prevalente dell'organismo : Residenza

Note:

INTERVENTI EDILIZI E PRESCRIZIONI PER IL RECUPERO

Vincoli

D.L.gs. 42/2004

Note:

Altri vincoli

Note:

Corpo principale 1

Interventi edilizi

Ristrutturazione edilizia

Destinazioni d'uso

Come da norme del Piano

Prescrizioni particolari per il recupero



COMUNE DI CESENATICO

PIANO URBANISTICO GENERALE

DISCIPLINA PARTICOLAREGGIATA DEL CENTRO STORICO

Legge Regionale 21 dicembre 2017 n. 24 Art. 32



Provincia di FC

SCHEDE DI ANALISI E PRESCRIZIONI OPERATIVE RELATIVE AGLI EDIFICI DEL CENTRO STORICO

Nucleo: CESENATICO

U.M.I./Unità edilizia: 281

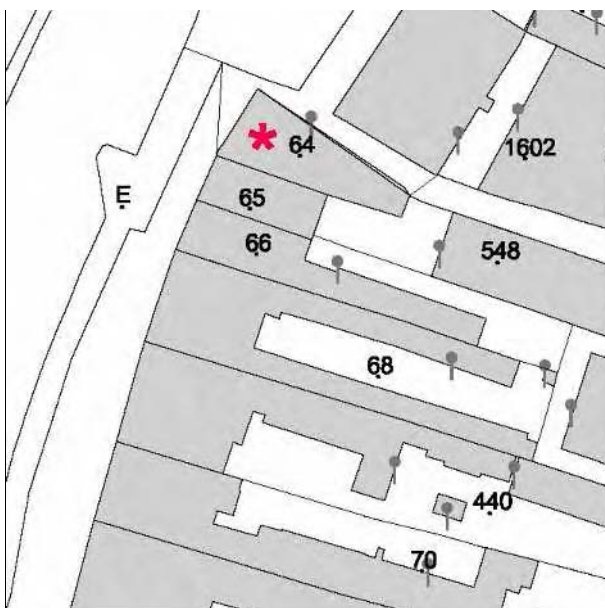
Isolato: -

Via: Corso G. Garibaldi - Piazza Ciceruacchio

Nr. civico: 62



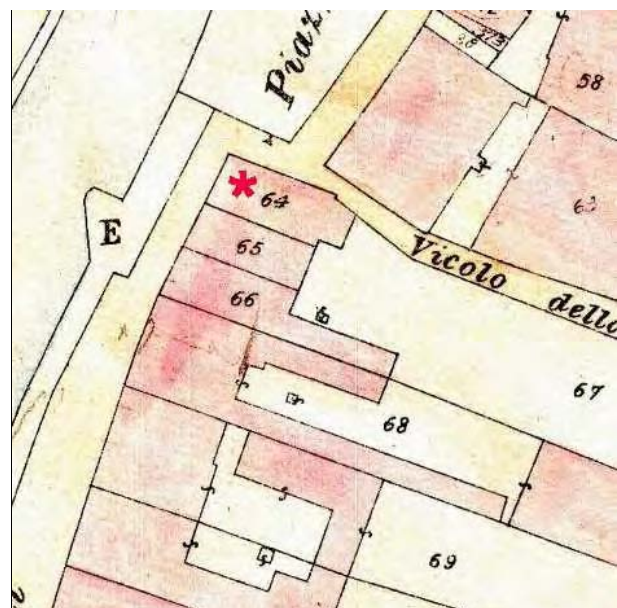
Catasto Pontificio



N.C.E.U. CESENATICO

Foglio: 8

Particella: 64



Catasto d'impianto



foto 01



foto 02




foto 03



foto 04



Anni 30 del '900. Immagine tratta da: Daniele Masacci, Salvatore De Lucia "Cesenatico: Immagini della memoria" Cesenatico 1989



Anni 30 del '900. Immagine tratta da: Daniele Masacci, Salvatore De Lucia "Cesenatico: Immagini della memoria" Cesenatico 1989



Prima metà del '900. Cartolina



Comune di Cesenatico, Servizio Beni e Attività Culturali, Archivi digitali (Archivio Luciano Nanni)



Prospetto tratto da "Piano di riqualificazione del Centro Storico" Studio Agorà 2004.

CLASSIFICAZIONE TIPOLOGICA

Classificazione tipologica

Tessuto: Tessuto di tipo A

Note:

Corpo principale 1

Tipi edilizi

Edilizia di base

Edilizia d'impianto recente

Note: Tipo X.r1- Edilizia residenziale mono-bifamiliare

Descrizione e stato di conservazione del fabbricato

Stato di conservazione :

Per edifici recenti : In buone condizioni

Note:

Uso attuale

Piano terra : Piadineria "Quinto quarto"

Prevalente dell'organismo :

Note:

INTERVENTI EDILIZI E PRESCRIZIONI PER IL RECUPERO

Vincoli

D.L.gs. 42/2004

Note:

Altri vincoli

Note:

Corpo principale 1

Interventi edilizi

Ristrutturazione edilizia

Destinazioni d'uso

Come da norme del Piano

Prescrizioni particolari per il recupero



COMUNE DI CESENATICO

PIANO URBANISTICO GENERALE

DISCIPLINA PARTICOLAREGGIATA DEL CENTRO STORICO

Legge Regionale 21 dicembre 2017 n. 24 Art. 32



Provincia di FC

SCHEDE DI ANALISI E PRESCRIZIONI OPERATIVE RELATIVE AGLI EDIFICI DEL CENTRO STORICO

Nucleo: CESENATICO

U.M.I./Unità edilizia: 282

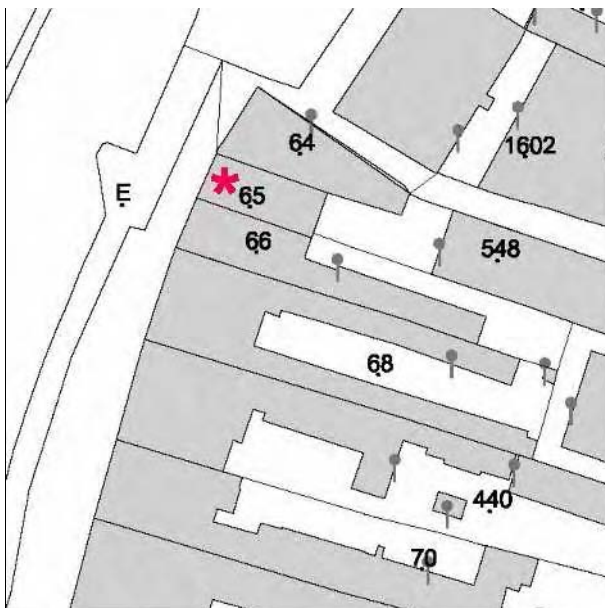
Isolato: -

Via: Corso G. Garibaldi

Nr. civico: 61



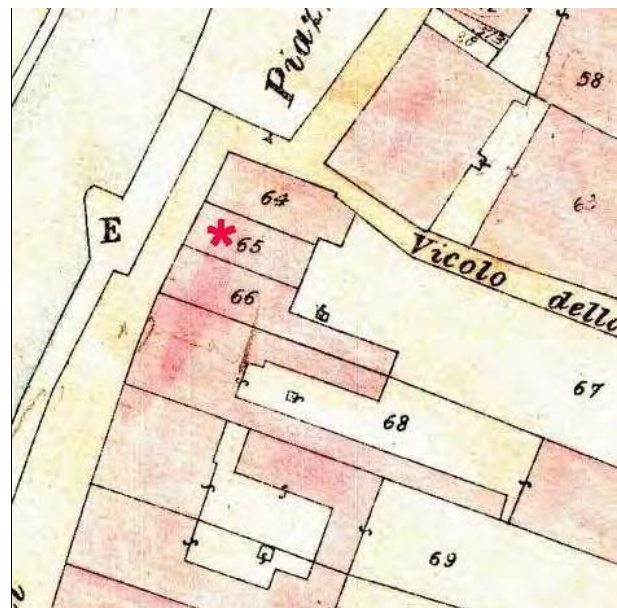
Catasto Pontificio



N.C.E.U. CESENATICO

Foglio: 8

Particella: 65



Catasto d'impianto



foto 01



foto 02




foto 03




foto 04



Anni 30 del '900. Immagine tratta da: Daniele Masacci, Salvatore De Lucia "Cesenatico: Immagini della memoria" Cesenatico 1989



Anni 30 del '900. Immagine tratta da: Daniele Masacci, Salvatore De Lucia "Cesenatico: Immagini della memoria" Cesenatico 1989



Prima metà del '900. Cartolina



Comune di Cesenatico, Servizio Beni e Attività Culturali, Archivi digitali (Archivio Luciano Nanni)

Rilievi



Prospetto tratto da “Piano di riqualificazione del Centro Storico” Studio Agorà 2004.

CLASSIFICAZIONE TIPOLOGICA

Classificazione tipologica

Tessuto: Tessuto di tipo A

Note:

Corpo principale 1

Tipi edilizi

Edilizia di base

Casa a schiera

V7 - Recenti modifiche delle aperture sul fronte strada e/o della distribuzione interna

Note: Tipo A.3.v7

Descrizione e stato di conservazione del fabbricato

Stato di conservazione : Edificio recentemente risanato

Per edifici recenti :

Note:

Uso attuale

Piano terra : Fiorista "Roberto e Paola"

Prevalente dell'organismo : Residenza

Note:

Corpo secondario a

Tipi edilizi

Edilizia di base

Corpo edilizio aggiunto privo di valore storico testimoniale

Note:

Descrizione e stato di conservazione del fabbricato

Stato di conservazione :

Per edifici recenti : In buone condizioni

Note:

Uso attuale

Piano terra : Servizi

Prevalente dell'organismo : Servizi

Note:

INTERVENTI EDILIZI E PRESCRIZIONI PER IL RECUPERO

Vincoli

D.L.gs. 42/2004

Note:

Altri vincoli

Note:

Corpo principale 1

Interventi edilizi

Restauro e risanamento conservativo

Destinazioni d'uso

Come da norme del Piano

Corpo secondario a

Interventi edilizi

Ristrutturazione edilizia

Destinazioni d'uso

Come da norme del Piano

Prescrizioni particolari per il recupero



COMUNE DI CESENATICO

PIANO URBANISTICO GENERALE

DISCIPLINA PARTICOLAREGGIATA DEL CENTRO STORICO

Legge Regionale 21 dicembre 2017 n. 24 Art. 32



Provincia di FC

SCHEDE DI ANALISI E PRESCRIZIONI OPERATIVE RELATIVE AGLI EDIFICI DEL CENTRO STORICO

Nucleo: CESENATICO

U.M.I./Unità edilizia: 283

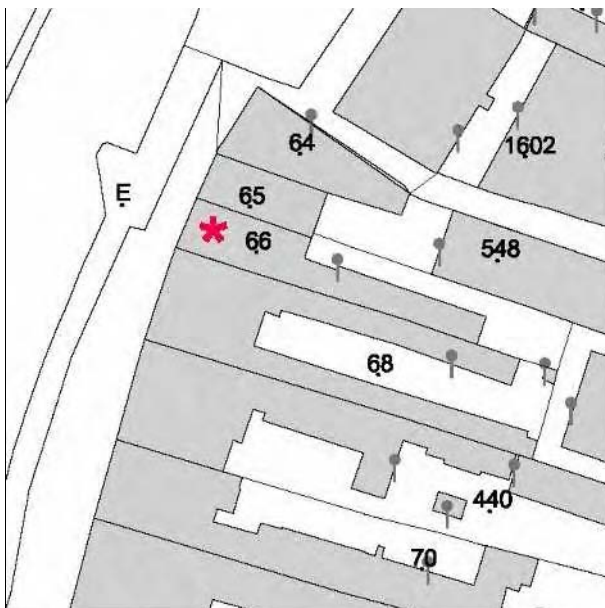
Isolato: -

Via: Corso G. Garibaldi

Nr. civico: 60



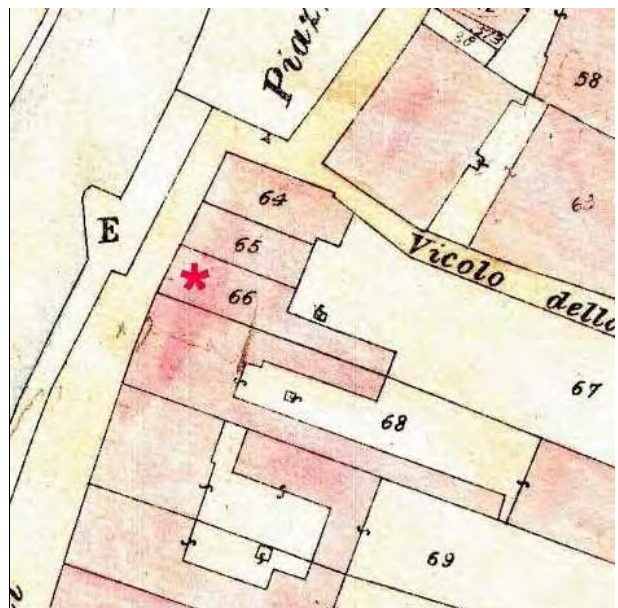
Catasto Pontificio



N.C.E.U. CESENATICO

Foglio: 8

Particella: 66



Catasto d'impianto




foto 01



foto 02



Anni 30 del '900. Immagine tratta da: Daniele Masacci, Salvatore De Lucia "Cesenatico: Immagini della memoria" Cesenatico 1989



Anni 30 del '900. Immagine tratta da: Daniele Masacci, Salvatore De Lucia "Cesenatico: Immagini della memoria" Cesenatico 1989



Prima metà del '900. Cartolina

Rilievi



Prospetto tratto da "Piano di riqualificazione del Centro Storico" Studio Agorà 2004.

CLASSIFICAZIONE TIPOLOGICA

Classificazione tipologica

Tessuto: Tessuto di tipo A

Note:

Corpo principale 1

Tipi edilizi

Edilizia di base

Casa a schiera

V7 - Recenti modifiche delle aperture sul fronte strada e/o della distribuzione interna

Note: Tipo A.3.v7

Descrizione e stato di conservazione del fabbricato

Stato di conservazione : Edificio recentemente risanato

Per edifici recenti :

Note:

Uso attuale

Piano terra : Ristorante "Cà nostra"

Prevalente dell'organismo : Residenza

Note:

Corpo secondario a

Tipi edilizi

Edilizia di base

Corpo edilizio aggiunto privo di valore storico testimoniale

Note:

Descrizione e stato di conservazione del fabbricato

Stato di conservazione :

Per edifici recenti : Complessivamente mediocre

Note:

Uso attuale

Piano terra : Servizi

Prevalente dell'organismo : Servizi

Note:

INTERVENTI EDILIZI E PRESCRIZIONI PER IL RECUPERO

Vincoli

D.L.gs. 42/2004

Note:

Altri vincoli

Note:

Corpo principale 1

Interventi edilizi

Restauro e risanamento conservativo

Destinazioni d'uso

Come da norme del Piano

Corpo secondario a

Interventi edilizi

Ristrutturazione edilizia

Destinazioni d'uso

Come da norme del Piano

Prescrizioni particolari per il recupero



COMUNE DI CESENATICO

PIANO URBANISTICO GENERALE

DISCIPLINA PARTICOLAREGGIATA DEL CENTRO STORICO

Legge Regionale 21 dicembre 2017 n. 24 Art. 32



Provincia di FC

SCHEDE DI ANALISI E PRESCRIZIONI OPERATIVE RELATIVE AGLI EDIFICI DEL CENTRO STORICO

Nucleo: CESENATICO

U.M.I./Unità edilizia: 284

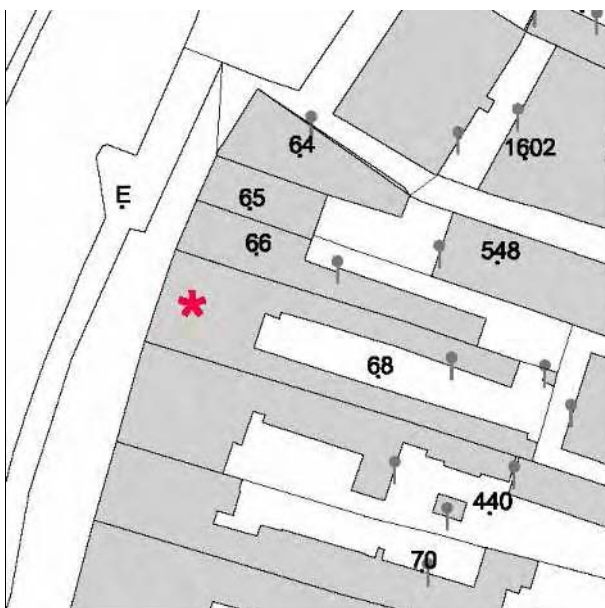
Isolato: -

Via: Corso G. Garibaldi

Nr. civico: 58-59



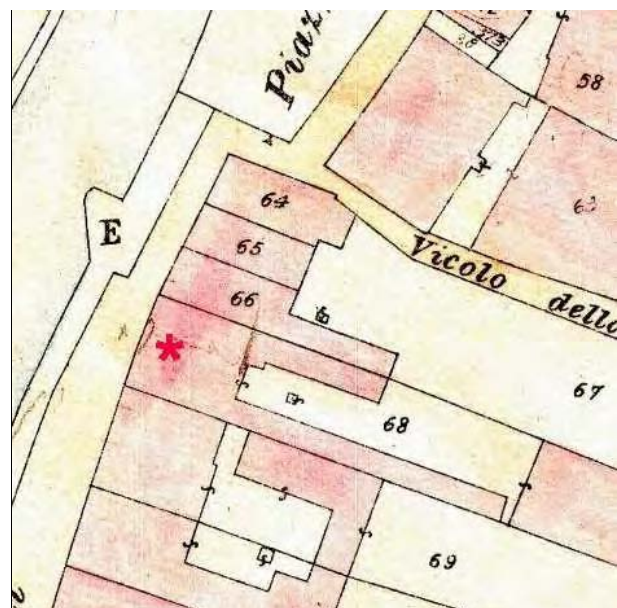
Catasto Pontificio



N.C.E.U. CESENATICO

Foglio: 8

Particella: 68



Catasto d'impianto



foto 01



foto 02




Anni 30 del '900. Immagine tratta da: Daniele Masacci, Salvatore De Lucia "Cesenatico: Immagini della memoria" Cesenatico 1989



Anni 20 del '900. Immagine tratta da: Daniele Masacci, Salvatore De Lucia "Cesenatico: Immagini della memoria" Cesenatico 1989



Prima metà del '900. Cartolina



Anni 30 del '900. Immagine tratta da: Daniele Masacci, Salvatore De Lucia
"Cesenatico: Immagini della memoria" Cesenatico 1989



Prospetto tratto da "Piano di riqualificazione del Centro Storico" Studio Agorà 2004.

CLASSIFICAZIONE TIPOLOGICA

Classificazione tipologica

Tessuto: Tessuto di tipo A

Note:

Corpo principale 1

Tipi edilizi

Edilizia di base

Casa con fronte bicellulare a corpo doppio

V2 - Variante derivata da accorpamento e/o rifusione di corpi edilizi in origine diversi

V7 - Recenti modifiche delle aperture sul fronte strada e/o della distribuzione interna

Note: Tipo A.4.v2.v7

Descrizione e stato di conservazione del fabbricato

Stato di conservazione : Edificio recentemente risanato

Per edifici recenti :

Note:

Uso attuale

Piano terra : Abigliamento "Canal Street", Alimentari "mini super market"

Prevalente dell'organismo : Residenza

Note:

Corpo secondario a

Tipi edilizi

Edilizia di base

Corpo edilizio aggiunto privo di valore storico testimoniale

Note:

Descrizione e stato di conservazione del fabbricato

Stato di conservazione :

Per edifici recenti : In buone condizioni

Note:

Uso attuale

Piano terra : Servizi

Prevalente dell'organismo : Servizi

Note:

INTERVENTI EDILIZI E PRESCRIZIONI PER IL RECUPERO

Vincoli

D.L.gs. 42/2004

Note:

Altri vincoli

Note:

Corpo principale 1

Interventi edilizi

Restauro e risanamento conservativo

Destinazioni d'uso

Come da norme del Piano

Corpo secondario a

Interventi edilizi

Ristrutturazione edilizia

Destinazioni d'uso

Come da norme del Piano

Prescrizioni particolari per il recupero



COMUNE DI CESENATICO

PIANO URBANISTICO GENERALE

DISCIPLINA PARTICOLAREGGIATA DEL CENTRO STORICO

Legge Regionale 21 dicembre 2017 n. 24 Art. 32



Provincia di FC

SCHEDE DI ANALISI E PRESCRIZIONI OPERATIVE RELATIVE AGLI EDIFICI DEL CENTRO STORICO

Nucleo: CESENATICO

U.M.I./Unità edilizia: 285

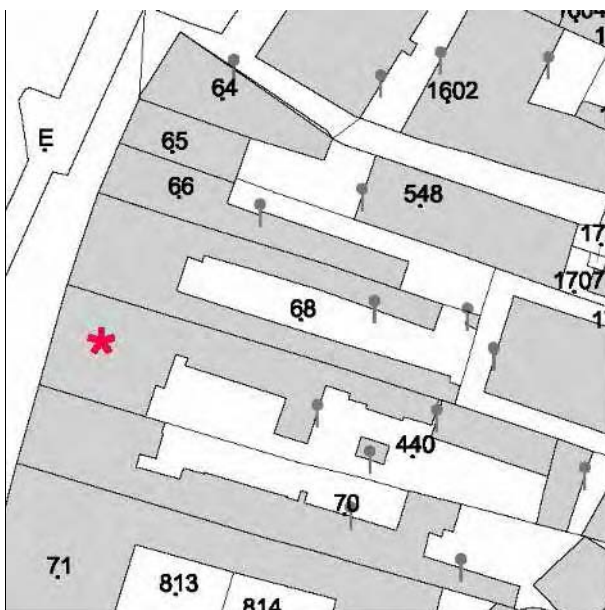
Isolato: -

Via: Corso G. Garibaldi

Nr. civico: 54-56



Catasto Pontificio



N.C.E.U. CESENATICO

Foglio: 8

Particella: 440



Catasto d'impianto



foto 01



foto 02



foto 03



foto 04




foto 05



foto 06

Notizie storico-documentarie



Anni 30 del '900. Immagine tratta da: Daniele Masacci, Salvatore De Lucia "Cesenatico: Immagini della memoria" Cesenatico 1989



Anni 20 del '900. Immagine tratta da: Daniele Masacci, Salvatore De Lucia "Cesenatico: Immagini della memoria" Cesenatico 1989



Anni 20 del '900. Immagine tratta da: Daniele Masacci, Salvatore De Lucia "Cesenatico: Immagini della memoria" Cesenatico 1989



Prospetto tratto da "Piano di riqualificazione del Centro Storico" Studio Agorà 2004.

CLASSIFICAZIONE TIPOLOGICA

Classificazione tipologica

Tessuto: Tessuto di tipo A

Note:

Corpo principale 1

Tipi edilizi

Edilizia di base

Casa con fronte bicellulare a corpo doppio

V3 - Variante derivata da frazionamento di organismi edilizi di maggiori dimensioni

V7 - Recenti modifiche delle aperture sul fronte strada e/o della distribuzione interna

Note: Tipo A.4.v3.v7

Descrizione e stato di conservazione del fabbricato

Stato di conservazione : Edificio recentemente risanato

Per edifici recenti :

Note:

Uso attuale

Piano terra : Osteria "degli inseguiti", gelateria "Puro e Bio"

Prevalente dell'organismo : Residenza

Note:

Corpo secondario a

Tipi edilizi

Edilizia di base

Corpo edilizio aggiunto privo di valore storico testimoniale

Note:

Descrizione e stato di conservazione del fabbricato

Stato di conservazione :

Per edifici recenti : In buone condizioni

Note:

Uso attuale

Piano terra : Residenza

Prevalente dell'organismo : Residenza

Note:

Corpo secondario b

Tipi edilizi

-

Corpo edilizio estraneo all'organismo edilizio storico

Note:

Descrizione e stato di conservazione del fabbricato

Stato di conservazione :

Per edifici recenti : Precario

Note:

Uso attuale

Piano terra : -

Prevalente dell'organismo : Residenza

Note:

INTERVENTI EDILIZI E PRESCRIZIONI PER IL RECUPERO

Vincoli

D.L.gs. 42/2004

Note:

Altri vincoli

Note:

Corpo principale 1

Interventi edilizi

Restauro e risanamento conservativo

Destinazioni d'uso

Come da norme del Piano

Corpo secondario a

Interventi edilizi

Ristrutturazione edilizia

Destinazioni d'uso

Come da norme del Piano

Corpo secondario b

Interventi edilizi

Demolizione

Destinazioni d'uso

Come da norme del Piano

Prescrizioni particolari per il recupero



COMUNE DI CESENATICO

PIANO URBANISTICO GENERALE

DISCIPLINA PARTICOLAREGGIATA DEL CENTRO STORICO

Legge Regionale 21 dicembre 2017 n. 24 Art. 32



Provincia di FC

SCHEDE DI ANALISI E PRESCRIZIONI OPERATIVE RELATIVE AGLI EDIFICI DEL CENTRO STORICO

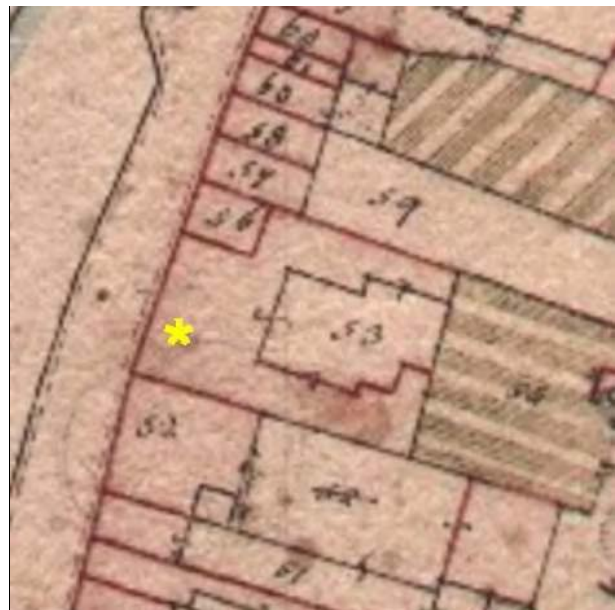
Nucleo: CESENATICO

U.M.I./Unità edilizia: 286

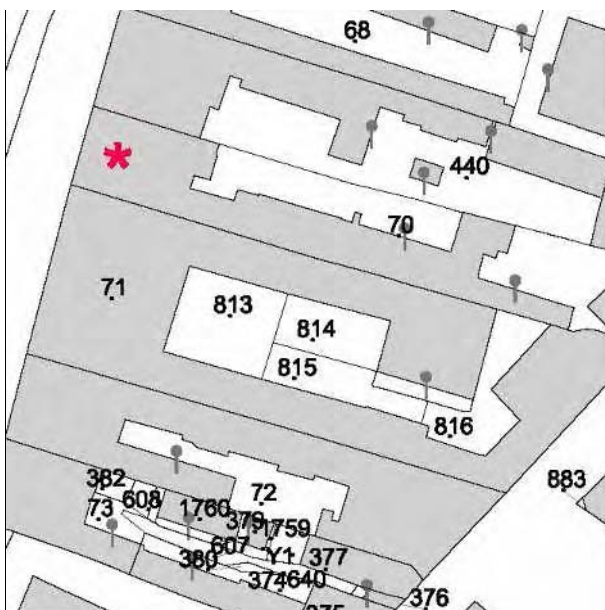
Isolato: -

Via: Corso G. Garibaldi

Nr. civico: 52



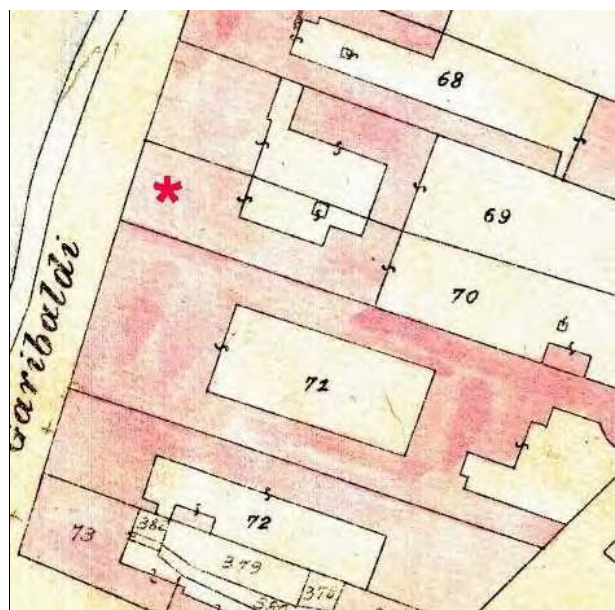
Catasto Pontificio



N.C.E.U. CESENATICO

Foglio: 8

Particella: 70



Catasto d'impianto



foto 01




foto 02



foto 03



foto 04



Anni 30 del '900. Immagine tratta da: Daniele Masacci, Salvatore De Lucia "Cesenatico: Immagini della memoria" Cesenatico 1989



Anni 20 del '900. Immagine tratta da: Daniele Masacci, Salvatore De Lucia "Cesenatico: Immagini della memoria" Cesenatico 1989



Anni 20 del '900. Immagine tratta da: Daniele Masacci, Salvatore De Lucia "Cesenatico: Immagini della memoria" Cesenatico 1989



Prospetto tratto da "Piano di riqualificazione del Centro Storico" Studio Agorà 2004.

CLASSIFICAZIONE TIPOLOGICA

Classificazione tipologica

Tessuto: Tessuto di tipo A

Note:

Corpo principale 1

Tipi edilizi

Edilizia di base

Casa con fronte bicellulare a corpo doppio

V3 - Variante derivata da frazionamento di organismi edilizi di maggiori dimensioni

V5 - Riconfigurazione ottocentesca - primi novecento delle fronti e/o della distribuzione interna (androne, vano scala)

V7 - Recenti modifiche delle aperture sul fronte strada e/o della distribuzione interna

Note: Tipo A.4.v3.v5.v7

Descrizione e stato di conservazione del fabbricato

Stato di conservazione : Edificio recentemente risanato

Per edifici recenti :

Note:

Uso attuale

Piano terra : Abilgiamento "Jhon Ashfield", oggettistica "Giustappunto"

Prevalente dell'organismo : Residenza

Note:

Corpo secondario a

Tipi edilizi

Edilizia di base

Corpo edilizio aggiunto privo di valore storico testimoniale

Note:

Descrizione e stato di conservazione del fabbricato

Stato di conservazione :

Per edifici recenti : Complessivamente mediocre

Note:

Uso attuale

Piano terra : Residenza

Prevalente dell'organismo : Residenza

Note:

INTERVENTI EDILIZI E PRESCRIZIONI PER IL RECUPERO

Vincoli

D.L.gs. 42/2004

Note:

Altri vincoli

Note:

Corpo principale 1

Interventi edilizi

Restauro e risanamento conservativo

Destinazioni d'uso

Come da norme del Piano

Corpo secondario a

Interventi edilizi

Ristrutturazione edilizia

Destinazioni d'uso

Come da norme del Piano

Prescrizioni particolari per il recupero



COMUNE DI CESENATICO

PIANO URBANISTICO GENERALE

DISCIPLINA PARTICOLAREGGIATA DEL CENTRO STORICO

Legge Regionale 21 dicembre 2017 n. 24 Art. 32



Provincia di FC

SCHEDE DI ANALISI E PRESCRIZIONI OPERATIVE RELATIVE AGLI EDIFICI DEL CENTRO STORICO

Nucleo: CESENATICO

U.M.I./Unità edilizia: 287

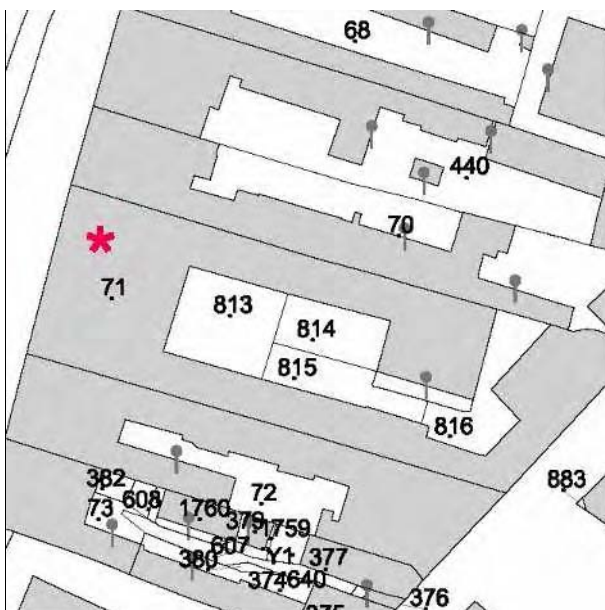
Isolato: -

Via: Corso G. Garibaldi

Nr. civico: 48-50



Catasto Pontificio



N.C.E.U. CESENATICO

Foglio: 8

Particella: 71 e altre




Catasto d'impianto



foto 01




foto 02



CESENATICO - Porto Canale

Fine anni 10 del '900. Immagine tratta da: Daniele Masacci, Salvatore De Lucia "Cesenatico: Immagini della memoria" Cesenatico 1989



Anni 30 del '900. Immagine tratta da: Daniele Masacci, Salvatore De Lucia "Cesenatico: Immagini della memoria" Cesenatico 1989



Anni 20 del '900. Immagine tratta da: Daniele Masacci, Salvatore De Lucia "Cesenatico: Immagini della memoria" Cesenatico 1989



Anni 30 del '900. Cartolina



Comune di Cesenatico, Servizio Beni e Attività Culturali, Archivi digitali (Archivio Luciano Nanni)



Prospetto tratto da "Piano di riqualificazione del Centro Storico" Studio Agorà 2004.

CLASSIFICAZIONE TIPOLOGICA

Classificazione tipologica

Tessuto: Tessuto di tipo A

Note:

Corpo principale 1

Tipi edilizi

Edilizia di base

Casa con fronte bicellulare a corpo doppio

V3 - Variante derivata da frazionamento di organismi edilizi di maggiori dimensioni

V5 - Riconfigurazione ottocentesca - primi novecento delle fronti e/o della distribuzione interna (androne, vano scala)

Note: Tipo A.4.v3.v5

Descrizione e stato di conservazione del fabbricato

Stato di conservazione : Edificio recentemente risanato

Per edifici recenti :

Note:

Uso attuale

Piano terra : Osteria "dei Golosi"

Prevalente dell'organismo : Residenza

Note:

Corpo secondario a

Tipi edilizi

Edilizia di base

Corpo edilizio aggiunto privo di valore storico testimoniale

Note:

Descrizione e stato di conservazione del fabbricato

Stato di conservazione :

Per edifici recenti :

Note:

Uso attuale

Piano terra : Servizi

Prevalente dell'organismo : Servizi

Note:

INTERVENTI EDILIZI E PRESCRIZIONI PER IL RECUPERO

Vincoli

D.L.gs. 42/2004

Note:

Altri vincoli

Note:

Corpo principale 1

Interventi edilizi

Restauro e risanamento conservativo

Destinazioni d'uso

Come da norme del Piano

Corpo secondario a

Interventi edilizi

Ristrutturazione edilizia

Destinazioni d'uso

Come da norme del Piano

Prescrizioni particolari per il recupero



COMUNE DI CESENATICO

PIANO URBANISTICO GENERALE

DISCIPLINA PARTICOLAREGGIATA DEL CENTRO STORICO

Legge Regionale 21 dicembre 2017 n. 24 Art. 32



Provincia di FC

SCHEDE DI ANALISI E PRESCRIZIONI OPERATIVE RELATIVE AGLI EDIFICI DEL CENTRO STORICO

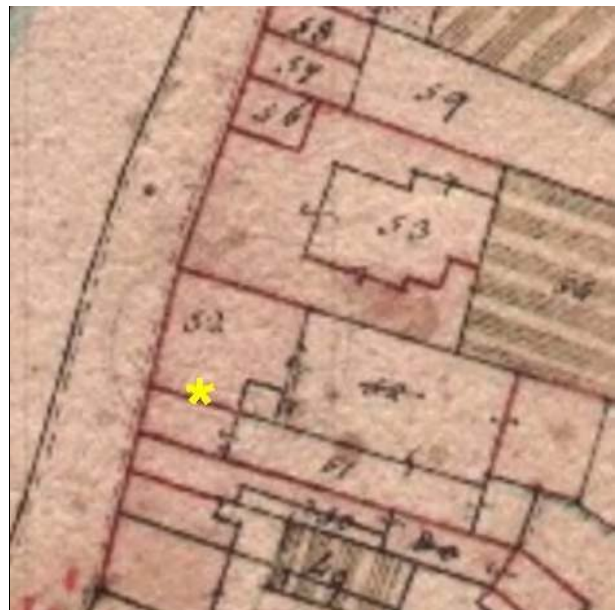
Nucleo: CESENATICO

U.M.I./Unità edilizia: 288

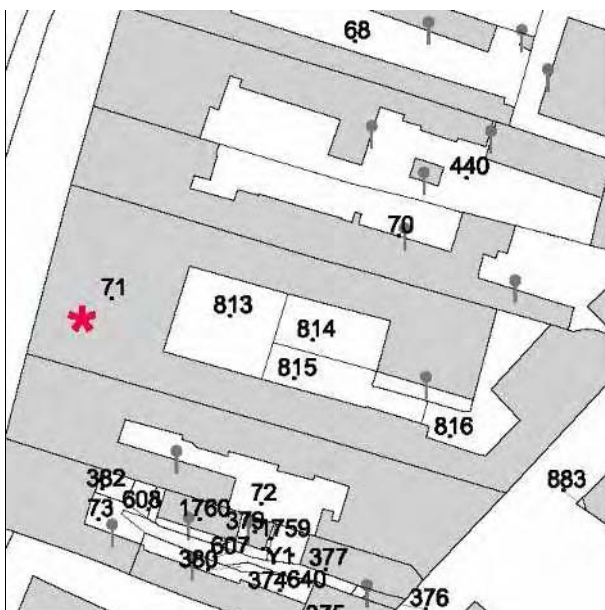
Isolato: -

Via: Corso G. Garibaldi

Nr. civico: 46-47



Catasto Pontificio



N.C.E.U. CESENATICO

Foglio: 8

Particella: 71 e altre



Catasto d'impianto



foto 01




foto 02



foto 03




foto 04



CESENATICO - Porto Canale

Fine anni 10 del '900. Immagine tratta da: Daniele Masacci, Salvatore De Lucia "Cesenatico: Immagini della memoria" Cesenatico 1989



Anni 30 del '900. Immagine tratta da: Daniele Masacci, Salvatore De Lucia "Cesenatico: Immagini della memoria" Cesenatico 1989



Anni 30 del '900. Cartolina



14431 - Cesenatico - Canale del Porto

Comune di Cesenatico, Servizio Beni e Attività Culturali, Archivi digitali (Archivio Luciano Nanni)



Comune di Cesenatico, Servizio Beni e Attività Culturali, Archivi digitali (Archivio Luciano Nanni)
Prima della costruzione del Mercato ittico



Prospetto tratto da "Piano di riqualificazione del Centro Storico" Studio Agorà 2004.

CLASSIFICAZIONE TIPOLOGICA

Classificazione tipologica

Tessuto: Tessuto di tipo A

Note:

Corpo principale 1

Tipi edilizi

Edilizia di base

Casa con fronte bicellulare a corpo doppio

V3 - Variante derivata da frazionamento di organismi edilizi di maggiori dimensioni

V5 - Riconfigurazione ottocentesca - primi novecento delle fronti e/o della distribuzione interna (androne, vano scala)

Note: Tipo A.4.v3.v5

Descrizione e stato di conservazione del fabbricato

Stato di conservazione : Edificio recentemente risanato

Per edifici recenti :

Note:

Uso attuale

Piano terra : Ristorante "La Buca"

Prevalente dell'organismo : Residenza

Note:

Corpo secondario a

Tipi edilizi

Edilizia di base

Corpo edilizio aggiunto privo di valore storico testimoniale

Note:

Descrizione e stato di conservazione del fabbricato

Stato di conservazione :

Per edifici recenti : Complessivamente mediocre

Note:

Uso attuale

Piano terra : Servizi

Prevalente dell'organismo : Servizi

Note:

INTERVENTI EDILIZI E PRESCRIZIONI PER IL RECUPERO

Vincoli

D.L.gs. 42/2004

Note:

Altri vincoli

Note:

Corpo principale 1

Interventi edilizi

Restauro e risanamento conservativo

Destinazioni d'uso

Come da norme del Piano

Corpo secondario a

Interventi edilizi

Ristrutturazione edilizia

Destinazioni d'uso

Come da norme del Piano

Prescrizioni particolari per il recupero



COMUNE DI CESENATICO

PIANO URBANISTICO GENERALE

DISCIPLINA PARTICOLAREGGIATA DEL CENTRO STORICO

Legge Regionale 21 dicembre 2017 n. 24 Art. 32



Provincia di FC

SCHEDE DI ANALISI E PRESCRIZIONI OPERATIVE RELATIVE AGLI EDIFICI DEL CENTRO STORICO

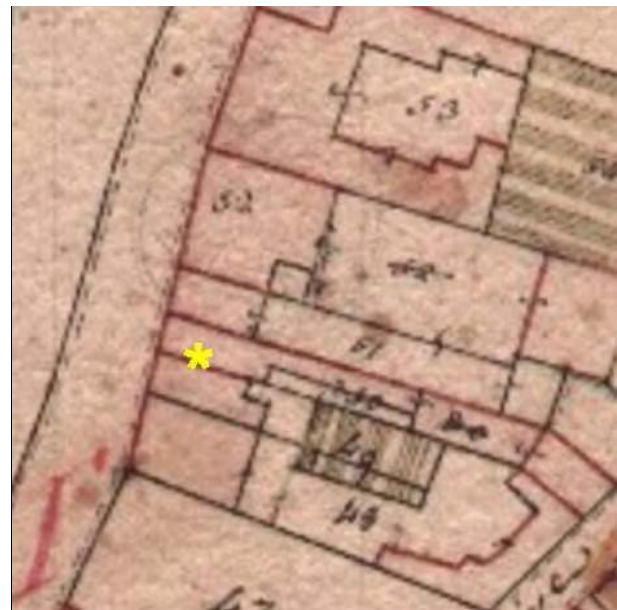
Nucleo: CESENATICO

U.M.I./Unità edilizia: 289

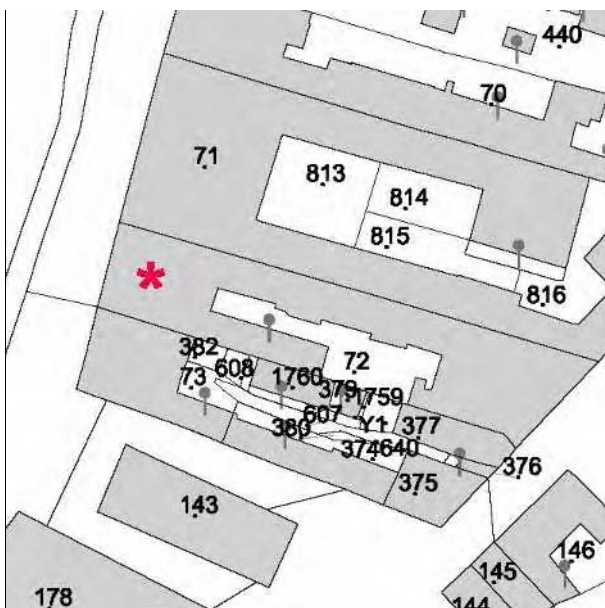
Isolato: -

Via: Corso G. Garibaldi

Nr. civico: 41-42



Catasto Pontificio



N.C.E.U. CESENATICO

Foglio: 8

Particella: 72




Catasto d'impianto



foto 01




foto 02



CESENATICO - Porto Canale

Fine anni 10 del '900. Immagine tratta da: Daniele Masacci, Salvatore De Lucia "Cesenatico: Immagini della memoria" Cesenatico 1989



Anni 30 del '900. Immagine tratta da: Daniele Masacci, Salvatore De Lucia "Cesenatico: Immagini della memoria" Cesenatico 1989



Anni 30 del '900. Cartolina



Comune di Cesenatico, Servizio Beni e Attività Culturali, Archivi digitali (Archivio Luciano Nanni)



Prospetto tratto da "Piano di riqualificazione del Centro Storico" Studio Agorà 2004.

CLASSIFICAZIONE TIPOLOGICA

Classificazione tipologica

Tessuto: Tessuto di tipo A

Note:

Corpo principale 1

Tipi edilizi

Edilizia di base

Casa con fronte bicellulare a corpo doppio

V2 - Variante derivata da accorpamento e/o rifusione di corpi edilizi in origine diversi

V7 - Recenti modifiche delle aperture sul fronte strada e/o della distribuzione interna

Note: Tipo A.4.v2.v7

Descrizione e stato di conservazione del fabbricato

Stato di conservazione : Edificio recentemente risanato

Per edifici recenti :

Note:

Uso attuale

Piano terra : Osteria "del gran fritto"

Prevalente dell'organismo : Residenza

Note:

Corpo secondario a

Tipi edilizi

Edilizia di base

Corpo edilizio aggiunto privo di valore storico testimoniale

Note:

Descrizione e stato di conservazione del fabbricato

Stato di conservazione :

Per edifici recenti : In buone condizioni

Note:

Uso attuale

Piano terra : Servizi

Prevalente dell'organismo : Servizi

Note:

INTERVENTI EDILIZI E PRESCRIZIONI PER IL RECUPERO

Vincoli

D.L.gs. 42/2004

Note:

Altri vincoli

Note:

Corpo principale 1

Interventi edilizi

Restauro e risanamento conservativo

Destinazioni d'uso

Come da norme del Piano

Corpo secondario a

Interventi edilizi

Ristrutturazione edilizia

Destinazioni d'uso

Come da norme del Piano

Prescrizioni particolari per il recupero



COMUNE DI CESENATICO

PIANO URBANISTICO GENERALE

DISCIPLINA PARTICOLAREGGIATA DEL CENTRO STORICO

Legge Regionale 21 dicembre 2017 n. 24 Art. 32



Provincia di FC

SCHEDE DI ANALISI E PRESCRIZIONI OPERATIVE RELATIVE AGLI EDIFICI DEL CENTRO STORICO

Nucleo: CESENATICO

U.M.I./Unità edilizia: 290

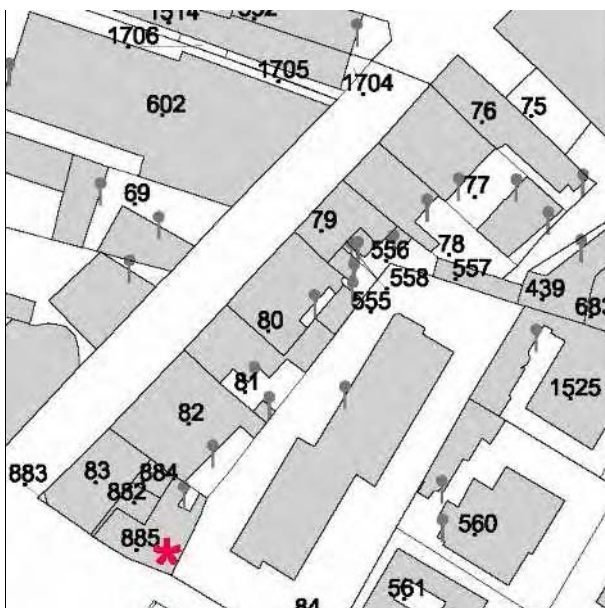
Isolato: -

Via: Piazza delle Erbe

Nr. civico: 3-5



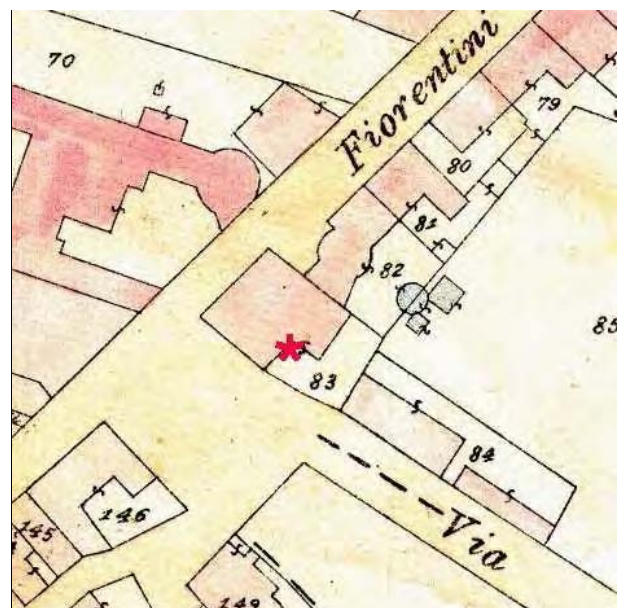
Catasto Pontificio



N.C.E.U. CESENATICO

Foglio: 8

Particella: 885



Catasto d'impianto



foto 01



foto 02



foto 03



foto 04

CLASSIFICAZIONE TIPOLOGICA

Classificazione tipologica

Tessuto: Tessuto di tipo B

Note:

Corpo principale 1

Tipi edilizi

Edilizia di base

Edilizia d'impianto recente

Note: Tipo X.r1- Edilizia residenziale mono-bifamiliare

Descrizione e stato di conservazione del fabbricato

Stato di conservazione :

Per edifici recenti : In buone condizioni

Note:

Uso attuale

Piano terra : sartoria "Ripar", pasticceria "Bolognese"

Prevalente dell'organismo : Residenza

Note:

INTERVENTI EDILIZI E PRESCRIZIONI PER IL RECUPERO

Vincoli

D.L.gs. 42/2004

Note:

Altri vincoli

Note:

Corpo principale 1

Interventi edilizi

Ristrutturazione edilizia

Destinazioni d'uso

Come da norme del Piano

Prescrizioni particolari per il recupero



COMUNE DI CESENATICO

PIANO URBANISTICO GENERALE

DISCIPLINA PARTICOLAREGGIATA DEL CENTRO STORICO

Legge Regionale 21 dicembre 2017 n. 24 Art. 32



Provincia di FC

SCHEDE DI ANALISI E PRESCRIZIONI OPERATIVE RELATIVE AGLI EDIFICI DEL CENTRO STORICO

Nucleo: CESENATICO

U.M.I./Unità edilizia: 291

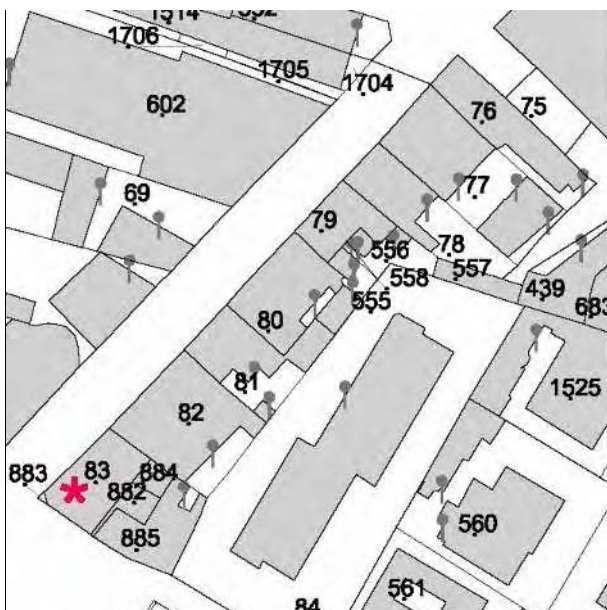
Isolato: -

Via: Via Fiorentini

Nr. civico: 44-46



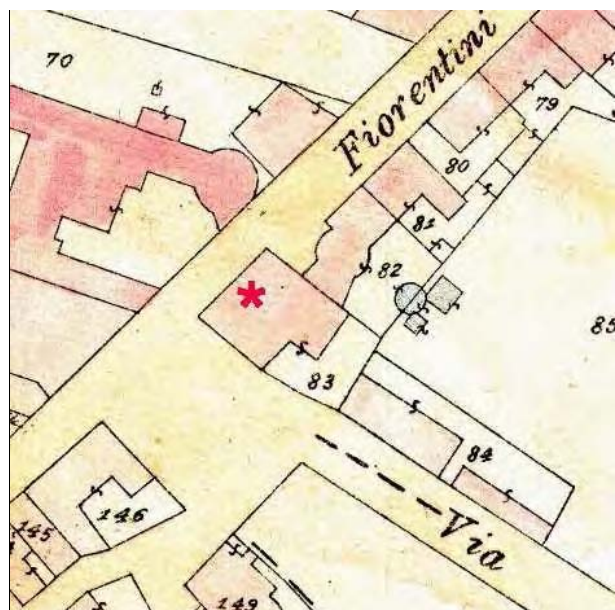
Catasto Pontificio



N.C.E.U. CESENATICO

Foglio: 8

Particella: 63 e altre



Catasto d'impianto



foto 01



foto 02



foto 03



foto 04

CLASSIFICAZIONE TIPOLOGICA

Classificazione tipologica

Tessuto: Tessuto di tipo B

Note:

Corpo principale 1

Tipi edilizi

Edilizia di base

Edilizia d'impianto recente

Note: Tipo X.r1- Edilizia residenziale mono-bifamiliare

Descrizione e stato di conservazione del fabbricato

Stato di conservazione :

Per edifici recenti : In buone condizioni

Note:

Uso attuale

Piano terra : Oggettistica "Macri"

Prevalente dell'organismo : Residenza

Note:

INTERVENTI EDILIZI E PRESCRIZIONI PER IL RECUPERO

Vincoli

D.L.gs. 42/2004

Note:

Altri vincoli

Note:

Corpo principale 1

Interventi edilizi

Ristrutturazione edilizia

Destinazioni d'uso

Come da norme del Piano

Prescrizioni particolari per il recupero



COMUNE DI CESENATICO

PIANO URBANISTICO GENERALE

DISCIPLINA PARTICOLAREGGIATA DEL CENTRO STORICO

Legge Regionale 21 dicembre 2017 n. 24 Art. 32



Provincia di FC

SCHEDE DI ANALISI E PRESCRIZIONI OPERATIVE RELATIVE AGLI EDIFICI DEL CENTRO STORICO

Nucleo: CESENATICO

U.M.I./Unità edilizia: 292

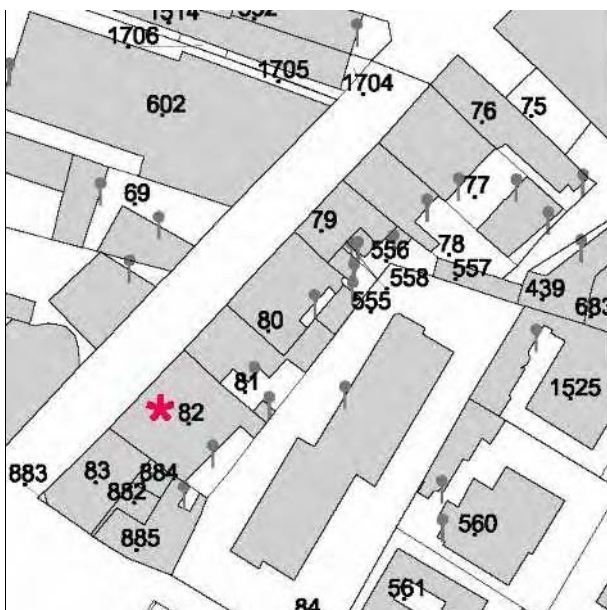
Isolato: -

Via: Via Fiorentini

Nr. civico: 58-50



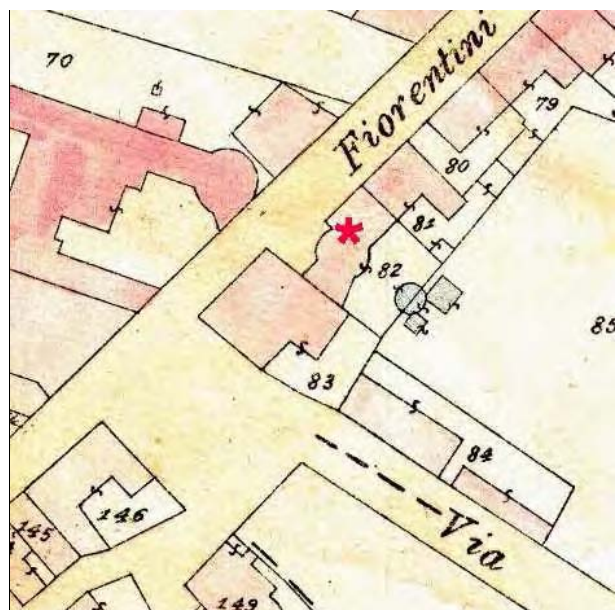
Catasto Pontificio



N.C.E.U. CESENATICO

Foglio: 8

Particella: 82



Catasto d'impianto



foto 01



foto 02



foto 03



foto 04

CLASSIFICAZIONE TIPOLOGICA

Classificazione tipologica

Tessuto: Tessuto di tipo B

Note:

Corpo principale 1

Tipi edilizi

Edilizia di base

Edilizia d'impianto recente

Note: Tipo X.r2 - Edilizia residenziale plurifamiliare

Descrizione e stato di conservazione del fabbricato

Stato di conservazione :

Per edifici recenti : Complessivamente mediocre

Note:

Uso attuale

Piano terra : Studio tecnico, bar

Prevalente dell'organismo :

Note:

INTERVENTI EDILIZI E PRESCRIZIONI PER IL RECUPERO

Vincoli

D.L.gs. 42/2004

Note:

Altri vincoli

Note:

Corpo principale 1

Interventi edilizi

Ristrutturazione edilizia

Destinazioni d'uso

Come da norme del Piano

Prescrizioni particolari per il recupero



COMUNE DI CESENATICO

PIANO URBANISTICO GENERALE

DISCIPLINA PARTICOLAREGGIATA DEL CENTRO STORICO

Legge Regionale 21 dicembre 2017 n. 24 Art. 32



Provincia di FC

SCHEDE DI ANALISI E PRESCRIZIONI OPERATIVE RELATIVE AGLI EDIFICI DEL CENTRO STORICO

Nucleo: CESENATICO

U.M.I./Unità edilizia: 293

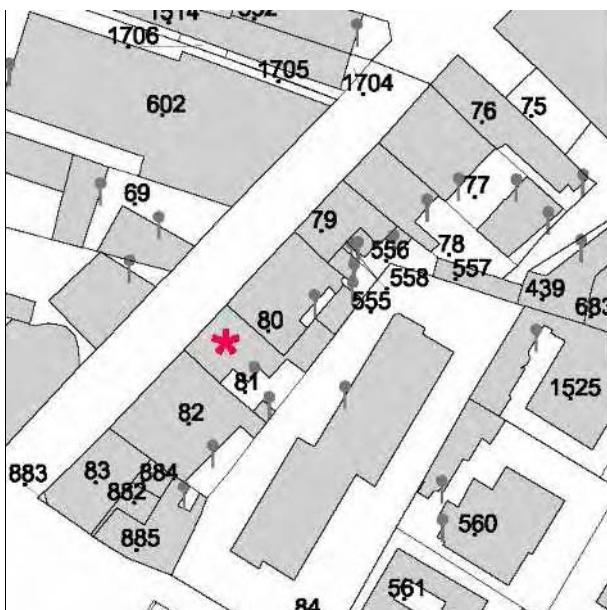
Isolato: -

Via: Via Fiorentini

Nr. civico: 52



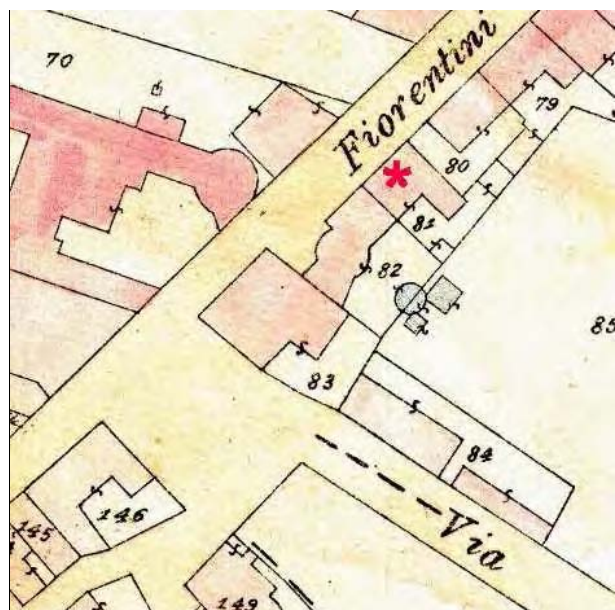
Catasto Pontificio



N.C.E.U. CESENATICO

Foglio: 8

Particella: 81



Catasto d'impianto



foto 01



foto 02

CLASSIFICAZIONE TIPOLOGICA

Classificazione tipologica

Tessuto: Tessuto di tipo B

Note:

Corpo principale 1

Tipi edilizi

Edilizia di base

Casa con fronte bicellulare a corpo semplice

V4 - Variante derivata da incremento parziale in profondità

Note: Tipo B.2.v4

Descrizione e stato di conservazione del fabbricato

Stato di conservazione : Edificio con finiture interne ed esterne degradate

Per edifici recenti :

Note:

Uso attuale

Piano terra : Residenza

Prevalente dell'organismo : Residenza

Note:

Corpo secondario a

Tipi edilizi

Edilizia di base

Corpo edilizio aggiunto privo di valore storico testimoniale

Note:

Descrizione e stato di conservazione del fabbricato

Stato di conservazione :

Per edifici recenti : Complessivamente mediocre

Note:

Uso attuale

Piano terra : Residenza

Prevalente dell'organismo : Residenza

Note:

INTERVENTI EDILIZI E PRESCRIZIONI PER IL RECUPERO

Vincoli

D.L.gs. 42/2004

Note:

Altri vincoli

Note:

Corpo principale 1

Interventi edilizi

Restauro e risanamento conservativo

Destinazioni d'uso

Come da norme del Piano

Corpo secondario a

Interventi edilizi

Ristrutturazione edilizia

Destinazioni d'uso

Come da norme del Piano

Prescrizioni particolari per il recupero



COMUNE DI CESENATICO

PIANO URBANISTICO GENERALE

DISCIPLINA PARTICOLAREGGIATA DEL CENTRO STORICO

Legge Regionale 21 dicembre 2017 n. 24 Art. 32



Provincia di FC

SCHEDE DI ANALISI E PRESCRIZIONI OPERATIVE RELATIVE AGLI EDIFICI DEL CENTRO STORICO

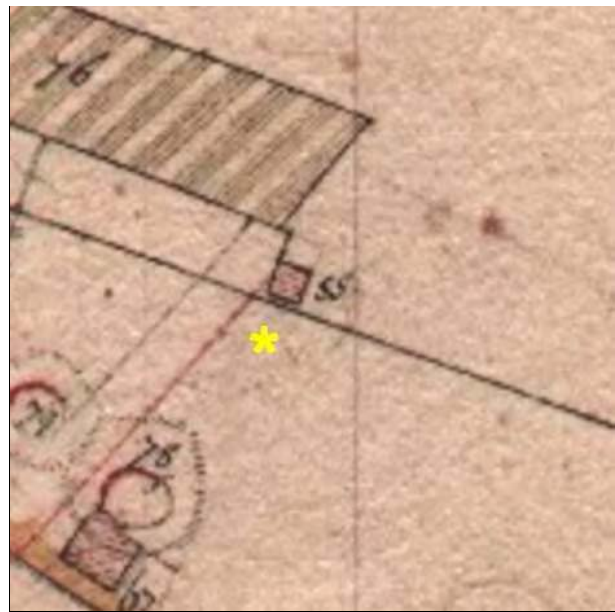
Nucleo: CESENATICO

U.M.I./Unità edilizia: 294

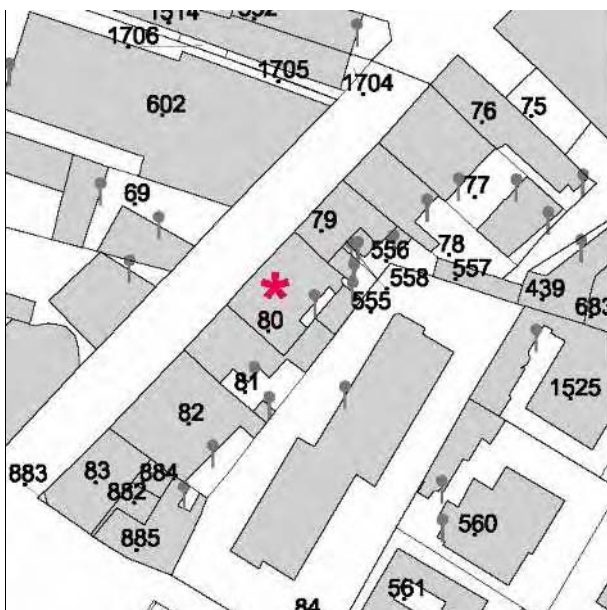
Isolato: -

Via: Via Fiorentini

Nr. civico: 54-60



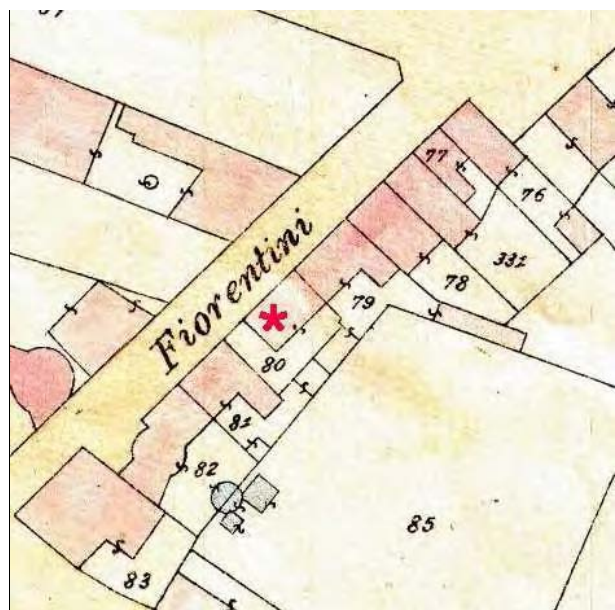
Catasto Pontificio



N.C.E.U. CESENATICO

Foglio: 8

Particella: 80



Catasto d'impianto



foto 01



foto 02

CLASSIFICAZIONE TIPOLOGICA

Classificazione tipologica

Tessuto: Tessuto di tipo B

Note:

Corpo principale 1

Tipi edilizi

Edilizia di base

Edilizia d'impianto recente

Note: Tipo X.r2 - Edilizia residenziale plurifamiliare

Descrizione e stato di conservazione del fabbricato

Stato di conservazione :

Per edifici recenti : Complessivamente mediocre

Note:

Uso attuale

Piano terra : Abbigliamento "Maman Deli"

Prevalente dell'organismo : Residenza

Note:

INTERVENTI EDILIZI E PRESCRIZIONI PER IL RECUPERO

Vincoli

D.L.gs. 42/2004

Note:

Altri vincoli

Note:

Corpo principale 1

Interventi edilizi

Ristrutturazione edilizia

Destinazioni d'uso

Come da norme del Piano

Prescrizioni particolari per il recupero



COMUNE DI CESENATICO

PIANO URBANISTICO GENERALE

DISCIPLINA PARTICOLAREGGIATA DEL CENTRO STORICO

Legge Regionale 21 dicembre 2017 n. 24 Art. 32



Provincia di FC

SCHEDE DI ANALISI E PRESCRIZIONI OPERATIVE RELATIVE AGLI EDIFICI DEL CENTRO STORICO


Nucleo: CESENATICO

U.M.I./Unità edilizia: 295

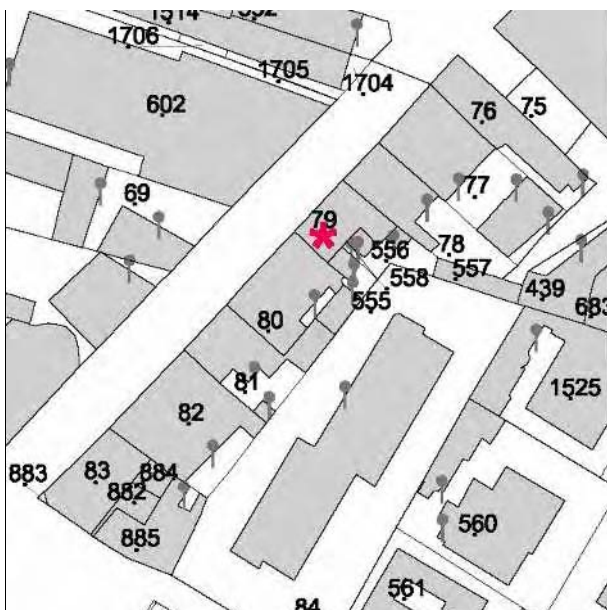
Isolato: -

Via: Via Fiorentini

Nr. civico: 62



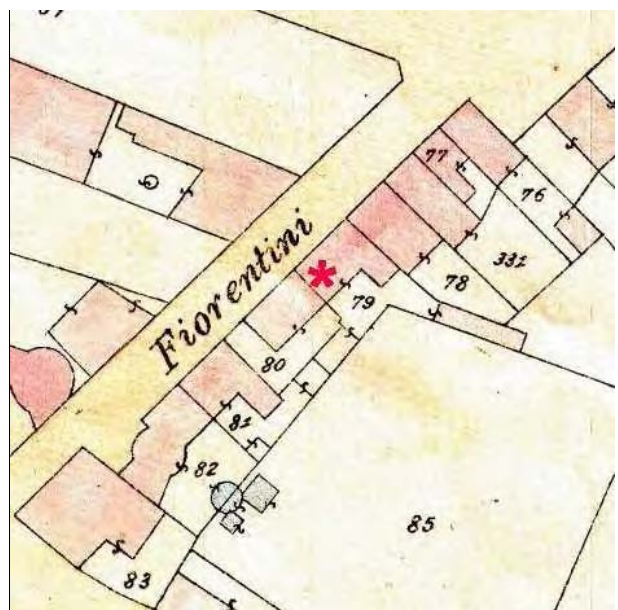
Catasto Pontificio



N.C.E.U. CESENATICO

Foglio: 8

Particella: 79 e altre



Catasto d'impianto



foto 01

CLASSIFICAZIONE TIPOLOGICA

Classificazione tipologica

Tessuto: Tessuto di tipo B

Note:

Corpo principale 1

Tipi edilizi

Edilizia di base

Casa monocellulare

V3 - Variante derivata da frazionamento di organismi edilizi di maggiori dimensioni

V7 - Recenti modifiche delle aperture sul fronte strada e/o della distribuzione interna

Note: Tipo B.1.v3.v7

Descrizione e stato di conservazione del fabbricato

Stato di conservazione : Edificio recentemente risanato

Per edifici recenti :

Note:

Uso attuale

Piano terra : Residenza

Prevalente dell'organismo : Residenza

Note:

Corpo secondario a

Tipi edilizi

Edilizia di base

Corpo edilizio aggiunto privo di valore storico testimoniale

Note:

Descrizione e stato di conservazione del fabbricato

Stato di conservazione :

Per edifici recenti : Complessivamente mediocre

Note:

Uso attuale

Piano terra : Residenza

Prevalente dell'organismo : Residenza

Note:

INTERVENTI EDILIZI E PRESCRIZIONI PER IL RECUPERO

Vincoli

D.L.gs. 42/2004

Note:

Altri vincoli

Note:

Corpo principale 1

Interventi edilizi

Restauro e risanamento conservativo

Destinazioni d'uso

Come da norme del Piano

Corpo secondario a

Interventi edilizi

Ristrutturazione edilizia

Destinazioni d'uso

Come da norme del Piano

Prescrizioni particolari per il recupero



COMUNE DI CESENATICO

PIANO URBANISTICO GENERALE

DISCIPLINA PARTICOLAREGGIATA DEL CENTRO STORICO

Legge Regionale 21 dicembre 2017 n. 24 Art. 32



Provincia di FC

SCHEDE DI ANALISI E PRESCRIZIONI OPERATIVE RELATIVE AGLI EDIFICI DEL CENTRO STORICO

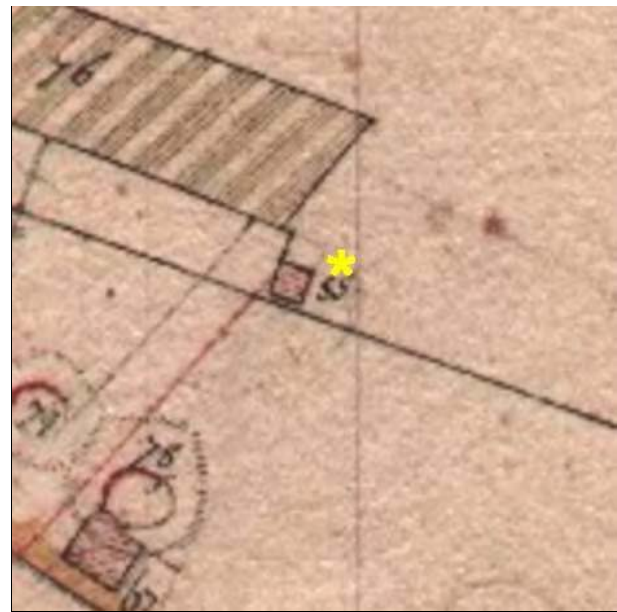
Nucleo: CESENATICO

U.M.I./Unità edilizia: 296

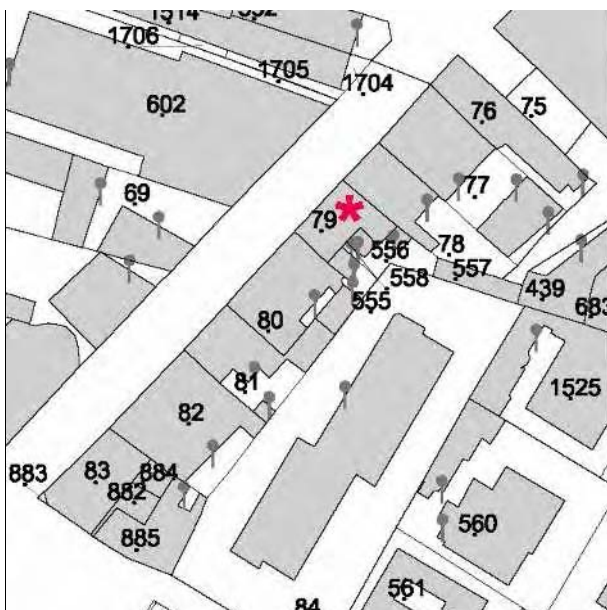
Isolato: -

Via: Via Fiorentini

Nr. civico: 64



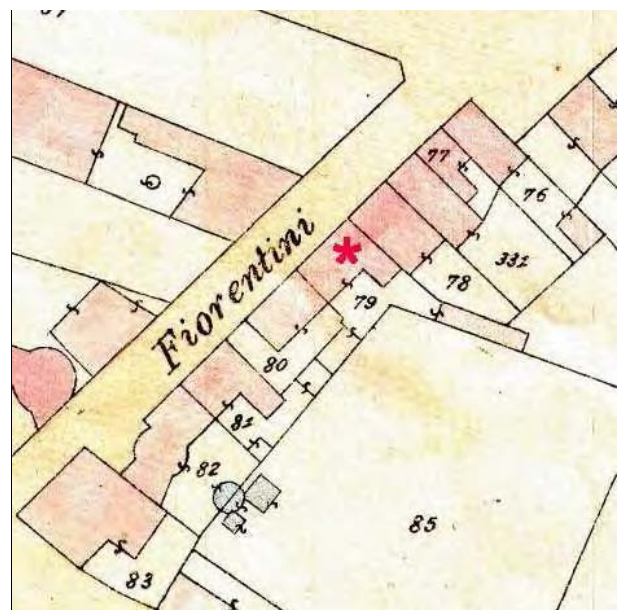
Catasto Pontificio



N.C.E.U. CESENATICO

Foglio: 8

Particella: 79 e altre



Catasto d'impianto



foto 02



foto 01

CLASSIFICAZIONE TIPOLOGICA

Classificazione tipologica

Tessuto: Tessuto di tipo B

Note:

Corpo principale 1

Tipi edilizi

Edilizia di base

Casa a schiera

V3 - Variante derivata da frazionamento di organismi edilizi di maggiori dimensioni

V7 - Recenti modifiche delle aperture sul fronte strada e/o della distribuzione interna

Note: Tipo B.3.v3.v7

Descrizione e stato di conservazione del fabbricato

Stato di conservazione : Edificio recentemente risanato

Per edifici recenti :

Note:

Uso attuale

Piano terra : Ristorante "E Nustren"

Prevalente dell'organismo : Residenza

Note:

Corpo secondario a

Tipi edilizi

Edilizia di base

Corpo edilizio aggiunto privo di valore storico testimoniale

Note:

Descrizione e stato di conservazione del fabbricato

Stato di conservazione :

Per edifici recenti : Complessivamente mediocre

Note:

Uso attuale

Piano terra : Servizi

Prevalente dell'organismo : Servizi

Note:

INTERVENTI EDILIZI E PRESCRIZIONI PER IL RECUPERO

Vincoli

D.L.gs. 42/2004

Note:

Altri vincoli

Note:

Corpo principale 1

Interventi edilizi

Restauro e risanamento conservativo

Destinazioni d'uso

Come da norme del Piano

Corpo secondario a

Interventi edilizi

Ristrutturazione edilizia

Destinazioni d'uso

Come da norme del Piano

Prescrizioni particolari per il recupero



COMUNE DI CESENATICO

PIANO URBANISTICO GENERALE

DISCIPLINA PARTICOLAREGGIATA DEL CENTRO STORICO

Legge Regionale 21 dicembre 2017 n. 24 Art. 32



Provincia di FC

SCHEDE DI ANALISI E PRESCRIZIONI OPERATIVE RELATIVE AGLI EDIFICI DEL CENTRO STORICO

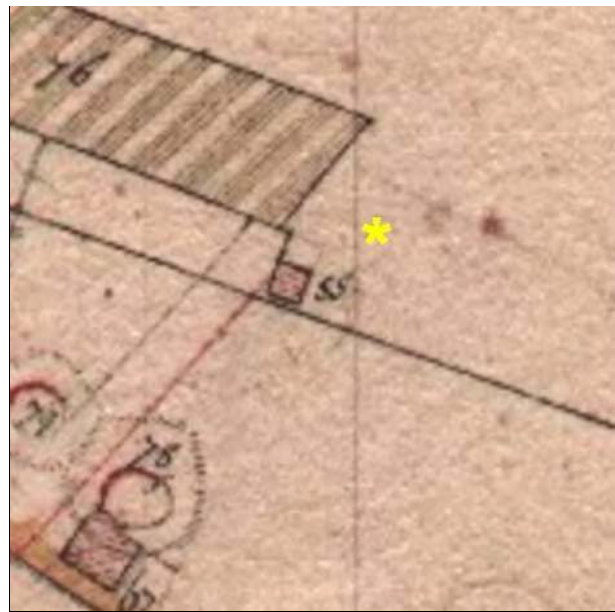
Nucleo: CESENATICO

U.M.I./Unità edilizia: 297

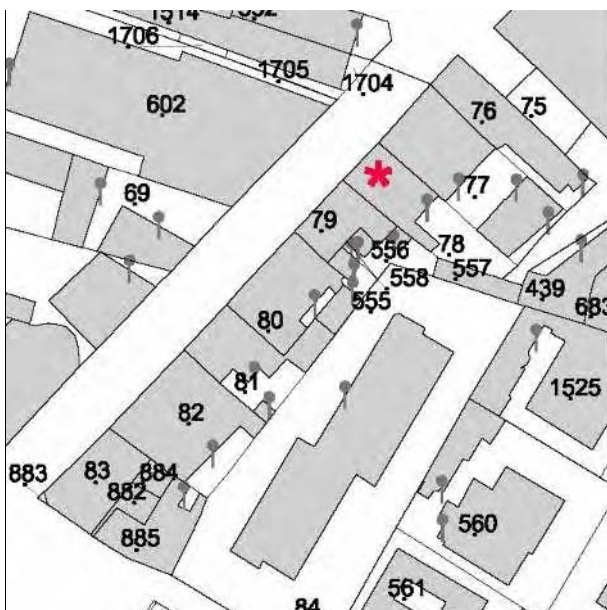
Isolato: -

Via: Via Fiorentini

Nr. civico: 66-68



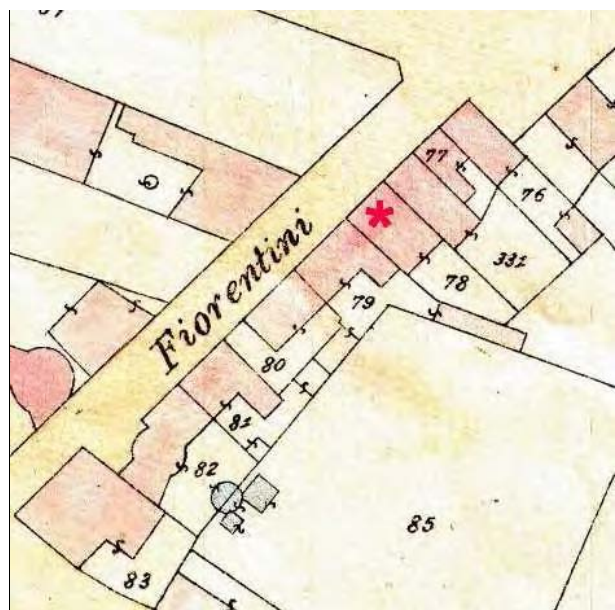
Catasto Pontificio



N.C.E.U. CESENATICO

Foglio: 8

Particella: 78



Catasto d'impianto



foto 01



foto 02

CLASSIFICAZIONE TIPOLOGICA

Classificazione tipologica

Tessuto: Tessuto di tipo B

Note:

Corpo principale 1

Tipi edilizi

Edilizia di base

Casa a schiera

V7 - Recenti modifiche delle aperture sul fronte strada e/o della distribuzione interna

Note: Tipo B.3.v7

Descrizione e stato di conservazione del fabbricato

Stato di conservazione : Edificio recentemente risanato

Per edifici recenti :

Note:

Uso attuale

Piano terra : Attività non occupata

Prevalente dell'organismo : Residenza

Note:

Corpo secondario a

Tipi edilizi

Edilizia di base

Corpo edilizio aggiunto privo di valore storico testimoniale

Note:

Descrizione e stato di conservazione del fabbricato

Stato di conservazione :

Per edifici recenti : Complessivamente mediocre

Note:

Uso attuale

Piano terra : Servizi

Prevalente dell'organismo : Servizi

Note:

Corpo secondario b

Tipi edilizi

-

Corpo edilizio estraneo all'organismo edilizio storico

Note:

Descrizione e stato di conservazione del fabbricato

Stato di conservazione :

Per edifici recenti : Precario

Note:

Uso attuale

Piano terra : Servizi

Prevalente dell'organismo : Servizi

Note:

INTERVENTI EDILIZI E PRESCRIZIONI PER IL RECUPERO

Vincoli

D.L.gs. 42/2004

Note:

Altri vincoli

Note:

Corpo principale 1

Interventi edilizi

Restauro e risanamento conservativo

Destinazioni d'uso

Come da norme del Piano

Corpo secondario a

Interventi edilizi

Ristrutturazione edilizia

Destinazioni d'uso

Come da norme del Piano

Corpo secondario b

Interventi edilizi

Demolizione

Destinazioni d'uso

-

Prescrizioni particolari per il recupero



COMUNE DI CESENATICO

PIANO URBANISTICO GENERALE

DISCIPLINA PARTICOLAREGGIATA DEL CENTRO STORICO

Legge Regionale 21 dicembre 2017 n. 24 Art. 32



Provincia di FC

SCHEDE DI ANALISI E PRESCRIZIONI OPERATIVE RELATIVE AGLI EDIFICI DEL CENTRO STORICO

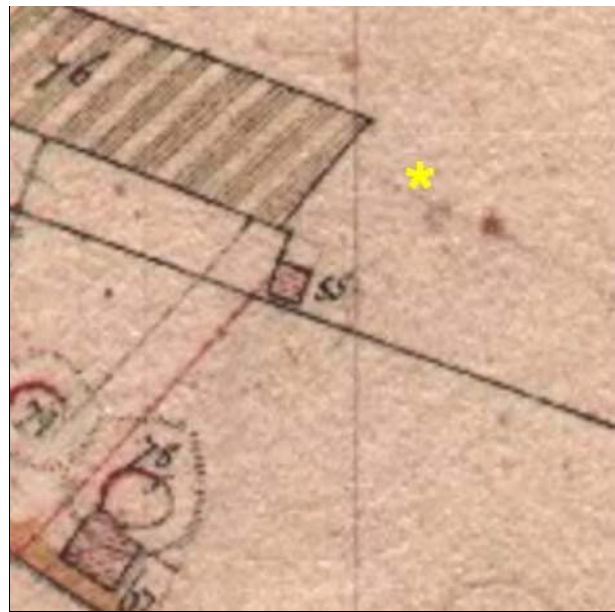
Nucleo: CESENATICO

U.M.I./Unità edilizia: 298

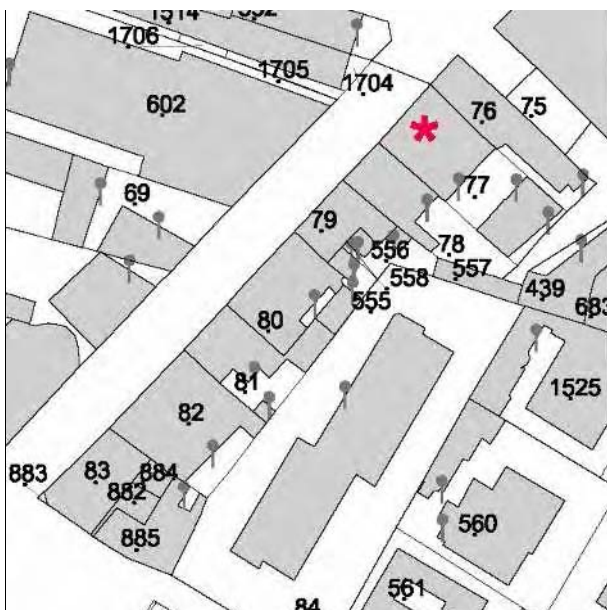
Isolato: -

Via: Via Fiorentini

Nr. civico: 70-72



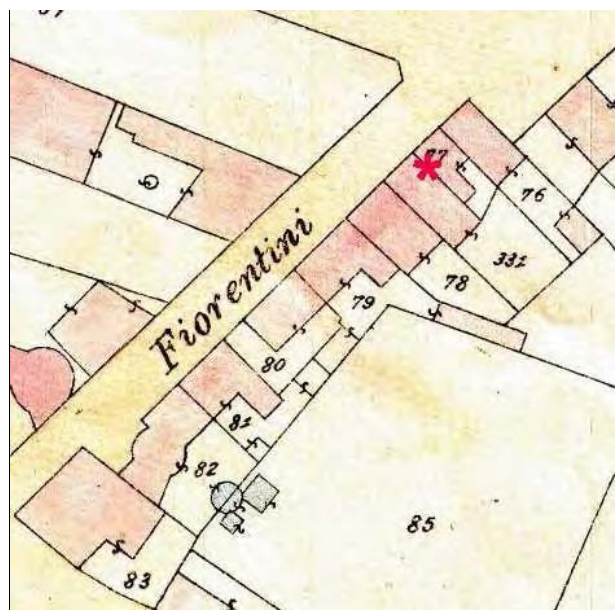
Catasto Pontificio



N.C.E.U. CESENATICO

Foglio: 8

Particella: 77



Catasto d'impianto



foto 01



foto 02



foto 03



foto 04

CLASSIFICAZIONE TIPOLOGICA

Classificazione tipologica

Tessuto: Tessuto di tipo B

Note:

Corpo principale 1

Tipi edilizi

Edilizia di base

Edilizia d'impianto recente

Note: Tipo X.r1- Edilizia residenziale mono-bifamiliare

Descrizione e stato di conservazione del fabbricato

Stato di conservazione :

Per edifici recenti : In buone condizioni

Note:

Uso attuale

Piano terra : Camiceria "Raffinato"

Prevalente dell'organismo : Residenza

Note:

INTERVENTI EDILIZI E PRESCRIZIONI PER IL RECUPERO

Vincoli

D.L.gs. 42/2004

Note:

Altri vincoli

Note:

Corpo principale 1

Interventi edilizi

Ristrutturazione edilizia

Destinazioni d'uso

Come da norme del Piano

Prescrizioni particolari per il recupero



COMUNE DI CESENATICO

PIANO URBANISTICO GENERALE

DISCIPLINA PARTICOLAREGGIATA DEL CENTRO STORICO

Legge Regionale 21 dicembre 2017 n. 24 Art. 32



Provincia di FC

SCHEDE DI ANALISI E PRESCRIZIONI OPERATIVE RELATIVE AGLI EDIFICI DEL CENTRO STORICO

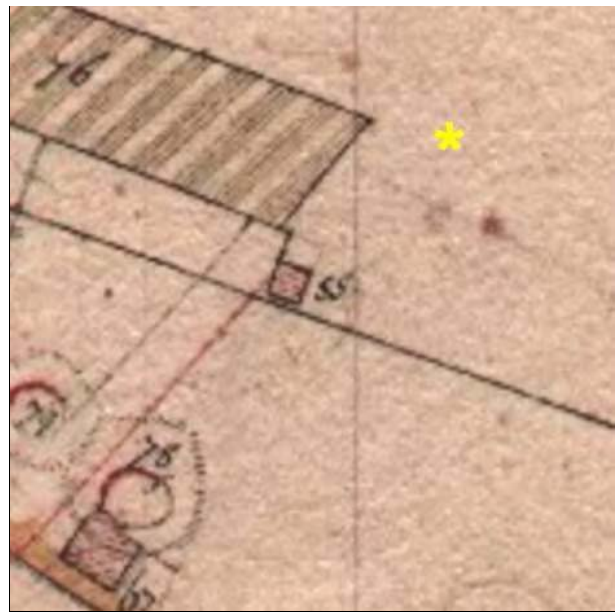
Nucleo: CESENATICO

U.M.I./Unità edilizia: 299

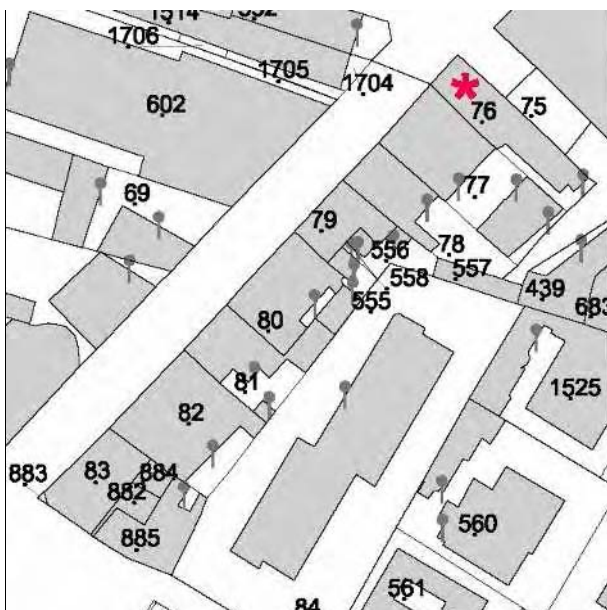
Isolato: -

Via: Via Fiorentini

Nr. civico: 72a



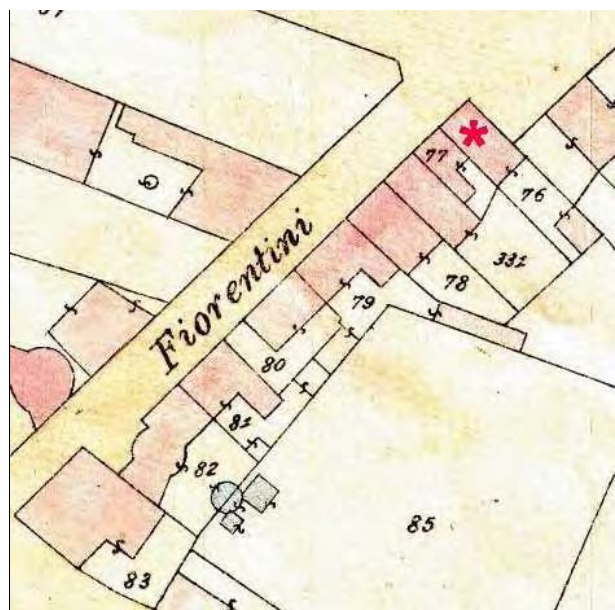
Catasto Pontificio



N.C.E.U. CESENATICO

Foglio: 8

Particella: 76



Catasto d'impianto



foto 01



foto 02



foto 03



foto 04

CLASSIFICAZIONE TIPOLOGICA

Classificazione tipologica

Tessuto: Tessuto di tipo B

Note:

Corpo principale 1

Tipi edilizi

Edilizia di base

Casa a schiera

V1 - Variante di localizzazione (casa d'angolo, casa isolata)

V7 - Recenti modifiche delle aperture sul fronte strada e/o della distribuzione interna

Note: Tipo B.3.v1.v7

Descrizione e stato di conservazione del fabbricato

Stato di conservazione : Edificio recentemente risanato

Per edifici recenti :

Note:

Uso attuale

Piano terra : Barbiere "Coiffeur Paolo"

Prevalente dell'organismo : Residenza

Note:

Corpo secondario a

Tipi edilizi

Edilizia di base

Corpo edilizio aggiunto privo di valore storico testimoniale

Note:

Descrizione e stato di conservazione del fabbricato

Stato di conservazione :

Per edifici recenti : In buone condizioni

Note:

Uso attuale

Piano terra : Residenza

Prevalente dell'organismo : Residenza

Note:

INTERVENTI EDILIZI E PRESCRIZIONI PER IL RECUPERO

Vincoli

D.L.gs. 42/2004

Note:

Altri vincoli

Note:

Corpo principale 1

Interventi edilizi

Restauro e risanamento conservativo

Destinazioni d'uso

Come da norme del Piano

Corpo secondario a

Interventi edilizi

Ristrutturazione edilizia

Destinazioni d'uso

Come da norme del Piano

Prescrizioni particolari per il recupero



COMUNE DI CESENATICO

PIANO URBANISTICO GENERALE

DISCIPLINA PARTICOLAREGGIATA DEL CENTRO STORICO

Legge Regionale 21 dicembre 2017 n. 24 Art. 32



Provincia di FC

SCHEDE DI ANALISI E PRESCRIZIONI OPERATIVE RELATIVE AGLI EDIFICI DEL CENTRO STORICO

Nucleo: CESENATICO

U.M.I./Unità edilizia: 300

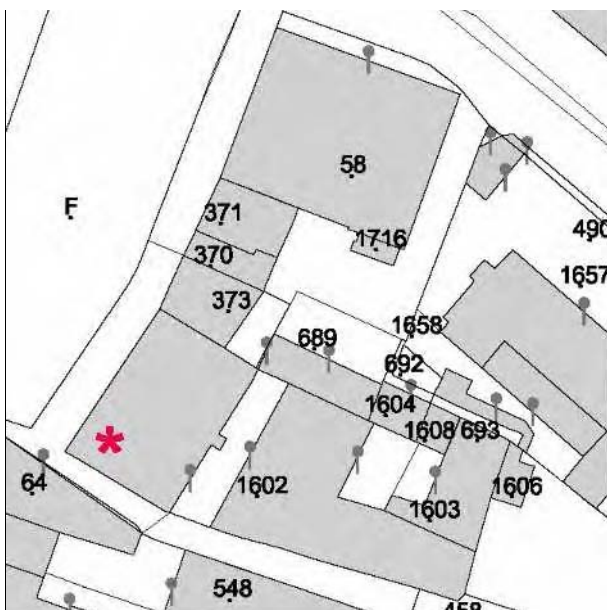
Isolato: -

Via: Piazza Ciceruacchio

Nr. civico: 3-4



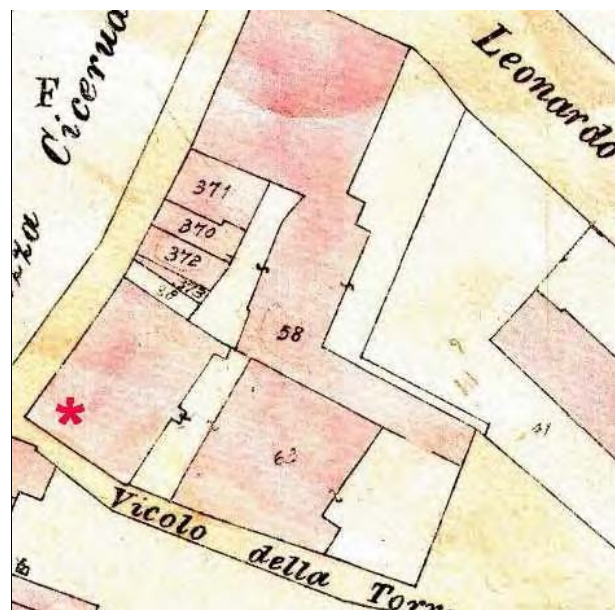
Catasto Pontificio



N.C.E.U. CESENATICO

Foglio: 8

Particella: 1602



Catasto d'impianto



foto 01



foto 02



foto 03



foto 04



foto 05



foto 06



Prospetto tratto da "Piano di riqualificazione del Centro Storico" Studio Agorà 2004.

CLASSIFICAZIONE TIPOLOGICA

Classificazione tipologica

Tessuto: Tessuto di tipo A

Note:

Corpo principale 1

Tipi edilizi

Edilizia di base

Note: Tipo X.r1- Edilizia residenziale mono-bifamiliare

Descrizione e stato di conservazione del fabbricato

Stato di conservazione :

Per edifici recenti : In buone condizioni

Note:

Uso attuale

Piano terra : Abbigliamento "Niagara"

Prevalente dell'organismo : Residenza

Note: Al piano primo studio legale

Corpo secondario a

Tipi edilizi

Edilizia di base

Corpo edilizio aggiunto privo di valore storico testimoniale

Note:

Descrizione e stato di conservazione del fabbricato

Stato di conservazione :

Per edifici recenti : In buone condizioni

Note:

Uso attuale

Piano terra : Autorimessa

Prevalente dell'organismo : Autorimessa

Note:

INTERVENTI EDILIZI E PRESCRIZIONI PER IL RECUPERO

Vincoli

D.L.gs. 42/2004

Note:

Altri vincoli

Note:

Corpo principale 1

Interventi edilizi

Ristrutturazione edilizia

Destinazioni d'uso

Come da norme del Piano

Corpo secondario a

Interventi edilizi

Ristrutturazione edilizia

Destinazioni d'uso

Come da norme del Piano

Prescrizioni particolari per il recupero



COMUNE DI CESENATICO

PIANO URBANISTICO GENERALE

DISCIPLINA PARTICOLAREGGIATA DEL CENTRO STORICO

Legge Regionale 21 dicembre 2017 n. 24 Art. 32



Provincia di FC

SCHEDE DI ANALISI E PRESCRIZIONI OPERATIVE RELATIVE AGLI EDIFICI DEL CENTRO STORICO

Nucleo: CESENATICO

U.M.I./Unità edilizia: 301

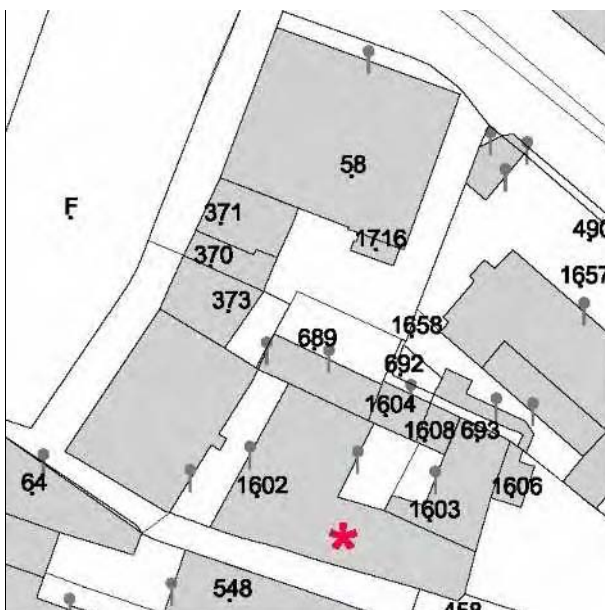
Isolato: -

Via: Vicolo della Torre

Nr. civico: 5



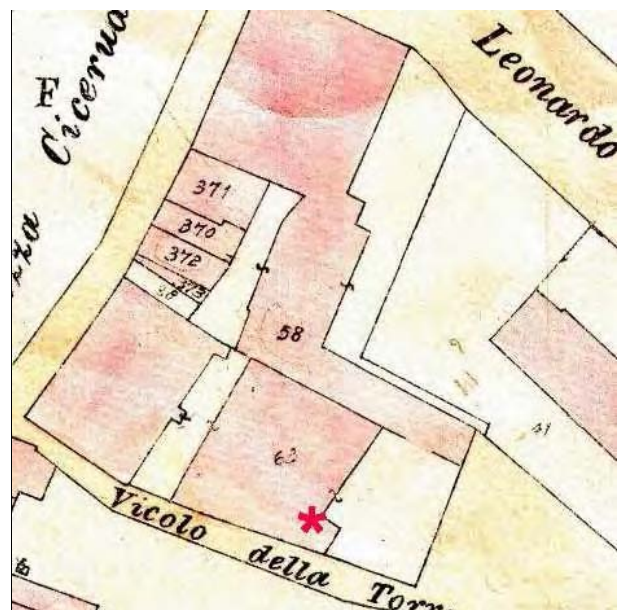
Catasto Pontificio



N.C.E.U. CESENATICO

Foglio: 8

Particella: 1602



Catasto d'impianto



foto 01



foto 02



foto 03



foto 04



foto 05



foto 06

CLASSIFICAZIONE TIPOLOGICA

Classificazione tipologica

Tessuto: Tessuto di tipo B

Note:

Corpo principale 1

Tipi edilizi

Edilizia di base

Edilizia d'impianto recente

Note: Tipo X.r1- Edilizia residenziale mono-bifamiliare

Descrizione e stato di conservazione del fabbricato

Stato di conservazione :

Per edifici recenti : In buone condizioni

Note:

Uso attuale

Piano terra : Residenza

Prevalente dell'organismo : Residenza

Note:

INTERVENTI EDILIZI E PRESCRIZIONI PER IL RECUPERO

Vincoli

D.L.gs. 42/2004

Note:

Altri vincoli

Note:

Corpo principale 1

Interventi edilizi

Ristrutturazione edilizia

Destinazioni d'uso

Come da norme del Piano

Prescrizioni particolari per il recupero



COMUNE DI CESENATICO

PIANO URBANISTICO GENERALE

DISCIPLINA PARTICOLAREGGIATA DEL CENTRO STORICO

Legge Regionale 21 dicembre 2017 n. 24 Art. 32



Provincia di FC

SCHEDE DI ANALISI E PRESCRIZIONI OPERATIVE RELATIVE AGLI EDIFICI DEL CENTRO STORICO

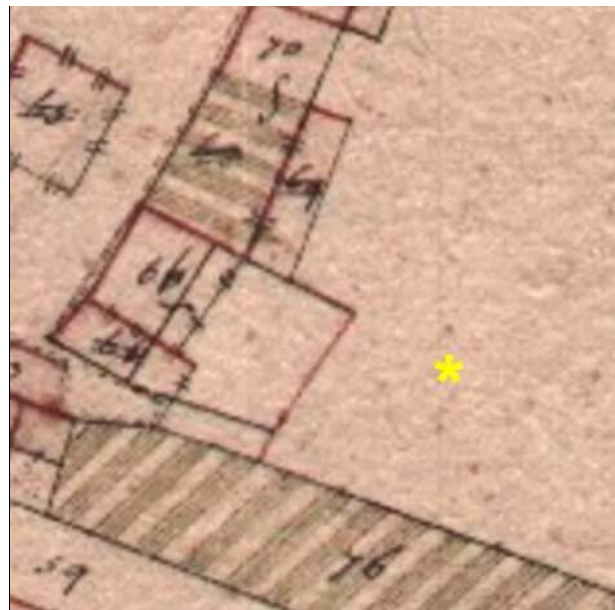
Nucleo: CESENATICO

U.M.I./Unità edilizia: 302

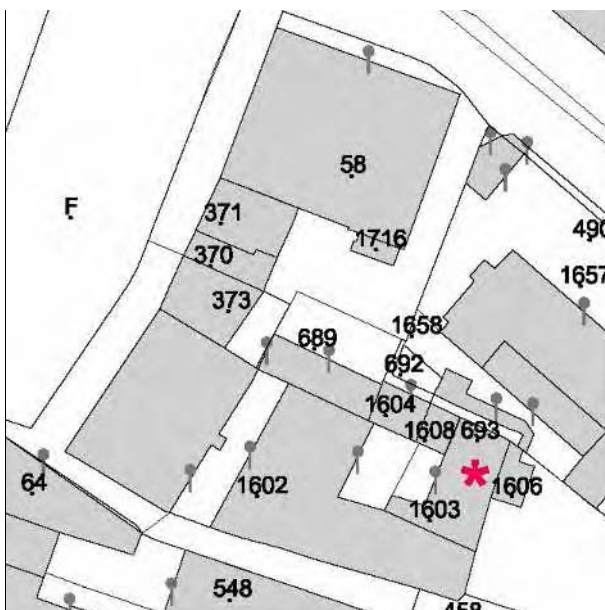
Isolato: -

Via: Vicolo della Torre

Nr. civico: 7



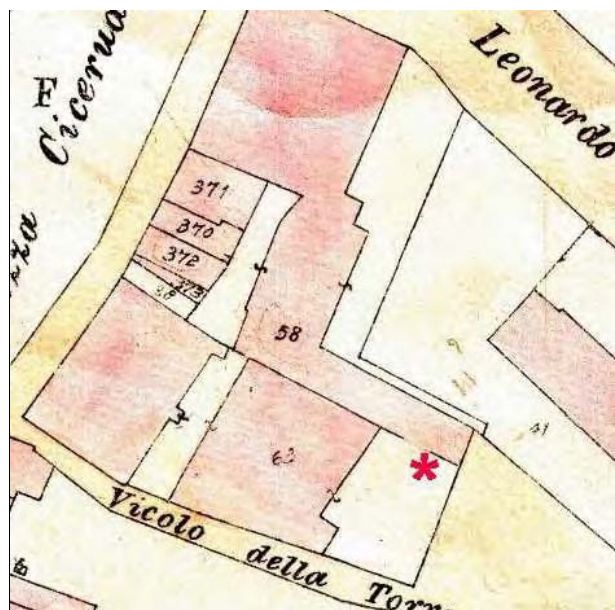
Catasto Pontificio



N.C.E.U. CESENATICO

Foglio: 8

Particella: 1603



Catasto d'impianto



foto 01



foto 02

CLASSIFICAZIONE TIPOLOGICA

Classificazione tipologica

Tessuto: Tessuto di tipo B

Note:

Corpo principale 1

Tipi edilizi

Edilizia di base

Edilizia d'impianto recente

Note: Tipo X.r1- Edilizia residenziale mono-bifamiliare

Descrizione e stato di conservazione del fabbricato

Stato di conservazione :

Per edifici recenti : In buone condizioni

Note:

Uso attuale

Piano terra : Residenza

Prevalente dell'organismo : Residenza

Note:

INTERVENTI EDILIZI E PRESCRIZIONI PER IL RECUPERO

Vincoli

D.L.gs. 42/2004

Note:

Altri vincoli

Note:

Corpo principale 1

Interventi edilizi

Ristrutturazione edilizia

Destinazioni d'uso

Come da norme del Piano

Prescrizioni particolari per il recupero



COMUNE DI CESENATICO

PIANO URBANISTICO GENERALE

DISCIPLINA PARTICOLAREGGIATA DEL CENTRO STORICO

Legge Regionale 21 dicembre 2017 n. 24 Art. 32



Provincia di FC

SCHEDE DI ANALISI E PRESCRIZIONI OPERATIVE RELATIVE AGLI EDIFICI DEL CENTRO STORICO

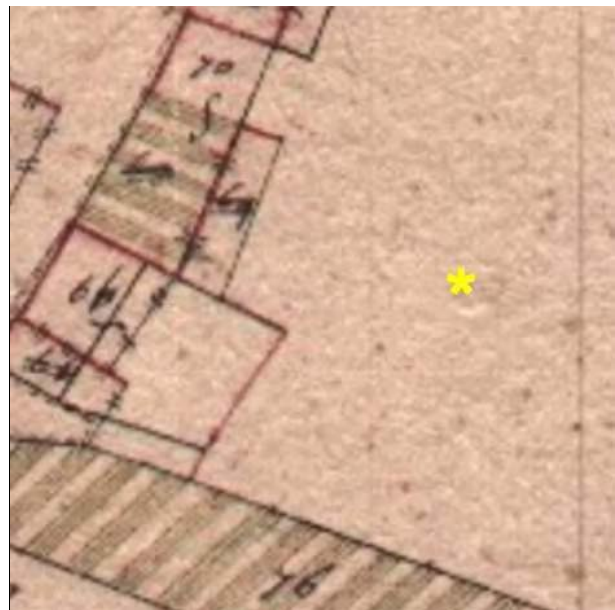
Nucleo: CESENATICO

U.M.I./Unità edilizia: 303

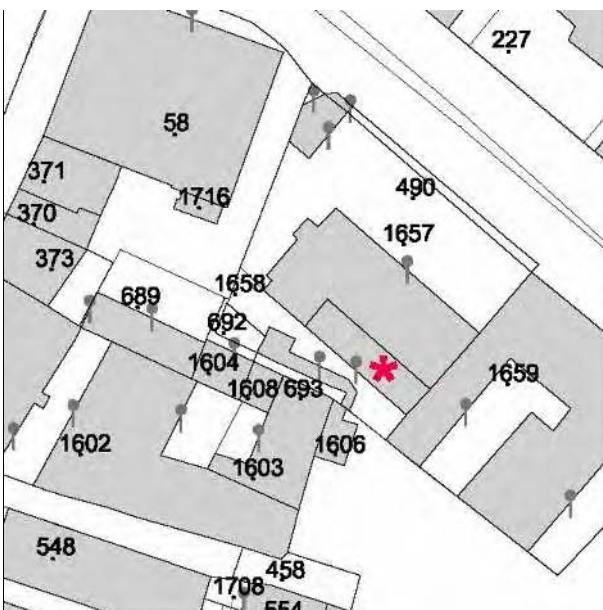
Isolato: -

Via: Vicolo della Torre

Nr. civico: -



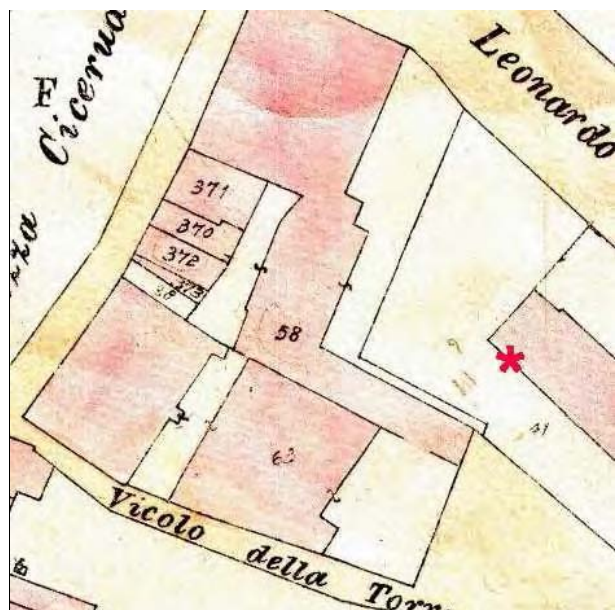
Catasto Pontificio



N.C.E.U. CESENATICO

Foglio: 8

Particella: 1658



Catasto d'impianto



foto 01



foto 02



foto 03



foto 04

CLASSIFICAZIONE TIPOLOGICA

Classificazione tipologica

Tessuto: Tessuto di tipo B

Note:

Corpo principale 1

Tipi edilizi

Edilizia di base

Edilizia d'impianto recente

Note: Tipo X.r1- Edilizia residenziale mono-bifamiliare

Descrizione e stato di conservazione del fabbricato

Stato di conservazione :

Per edifici recenti : In buone condizioni

Note:

Uso attuale

Piano terra : Residenza

Prevalente dell'organismo : Residenza

Note:

INTERVENTI EDILIZI E PRESCRIZIONI PER IL RECUPERO

Vincoli

D.L.gs. 42/2004

Note:

Altri vincoli

Note:

Corpo principale 1

Interventi edilizi

Ristrutturazione edilizia

Destinazioni d'uso

Come da norme del Piano

Prescrizioni particolari per il recupero



COMUNE DI CESENATICO

PIANO URBANISTICO GENERALE

DISCIPLINA PARTICOLAREGGIATA DEL CENTRO STORICO

Legge Regionale 21 dicembre 2017 n. 24 Art. 32



Provincia di FC

SCHEDE DI ANALISI E PRESCRIZIONI OPERATIVE RELATIVE AGLI EDIFICI DEL CENTRO STORICO


Nucleo: CESENATICO

U.M.I./Unità edilizia: 304

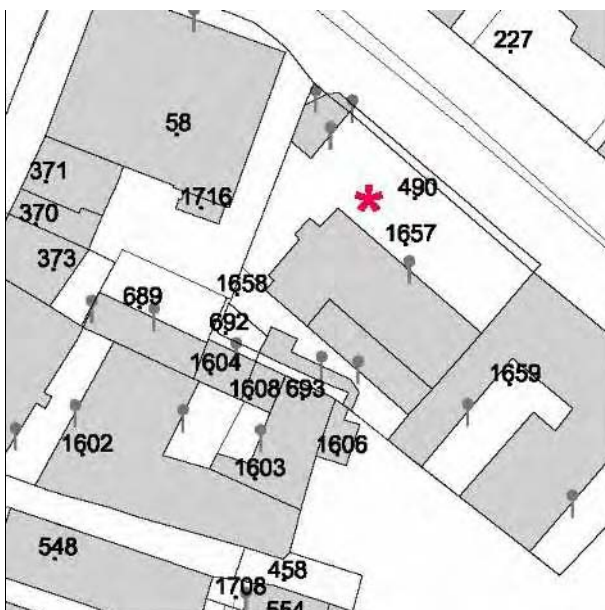
Isolato: -

Via: Via Leonardo Da Vinci

Nr. civico: 8a



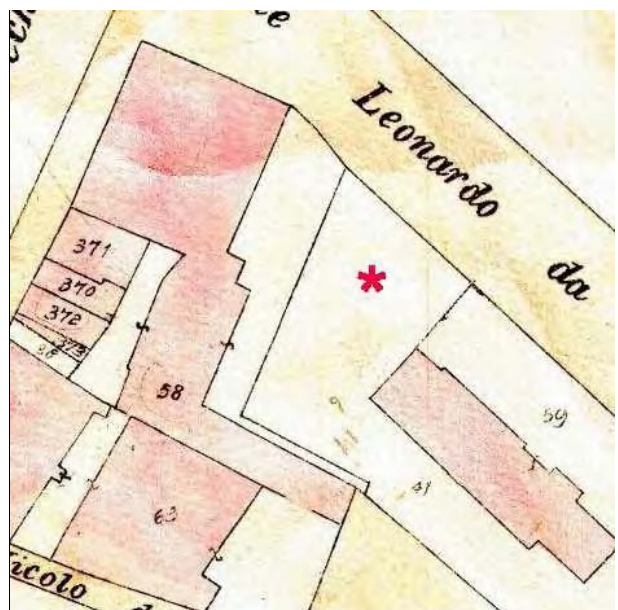
Catasto Pontificio



N.C.E.U. CESENATICO

Foglio: 8

Particella: 490



Catasto d'impianto



foto 01



foto 02



foto 03



foto 04



foto 05



foto 06

CLASSIFICAZIONE TIPOLOGICA

Classificazione tipologica

Tessuto: Tessuto di tipo B

Note:

Corpo principale 1

Tipi edilizi

Edilizia specialistica

Non aggregata di impianto recente

Ex cinema

Note: Tipo X.s5 - Ex Cinema Astra

Descrizione e stato di conservazione del fabbricato

Stato di conservazione :

Per edifici recenti : Complessivamente mediocre

Note:

Uso attuale

Piano terra : Non utilizzato

Prevalente dell'organismo : Non utilizzato

Note:

INTERVENTI EDILIZI E PRESCRIZIONI PER IL RECUPERO

Vincoli

D.L.gs. 42/2004

Note:

Altri vincoli

Note:

Corpo principale 1

Interventi edilizi

Ristrutturazione edilizia

Destinazioni d'uso

Si vedano prescrizioni particolari

Prescrizioni particolari per il recupero

Sono ammesse le seguenti destinazioni d'uso: d3 - cinema; e5 - pubblici esercizi (bar, ristoranti, ecc.) di superficie utile massima mq 80 (compreso servizi). Sono inoltre ammesse solo a seguito di interventi di rigenerazione edilizia che consentano di realizzare miglioramenti dell'efficienza energetica, della sicurezza sismica e degli altri requisiti tecnici richiesti dalla normativa vigente ai fini dell'agibilità: c2 artigianato di servizio solo se compatibile con la residenza; d3 - funzioni di servizio, ivi comprese le sedi di attività culturali, didattiche, ricreative, pubbliche e private; e1 - commercio al dettaglio: esercizi di vicinato; e5 - pubblici esercizi (bar, ristoranti, ecc.).



COMUNE DI CESENATICO

PIANO URBANISTICO GENERALE

DISCIPLINA PARTICOLAREGGIATA DEL CENTRO STORICO

Legge Regionale 21 dicembre 2017 n. 24 Art. 32



Provincia di FC

SCHEDE DI ANALISI E PRESCRIZIONI OPERATIVE RELATIVE AGLI EDIFICI DEL CENTRO STORICO

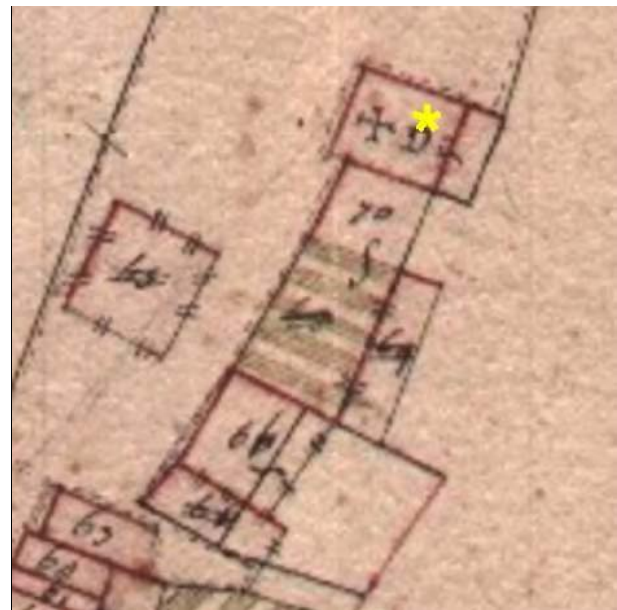
Nucleo: CESENATICO

U.M.I./Unità edilizia: 305

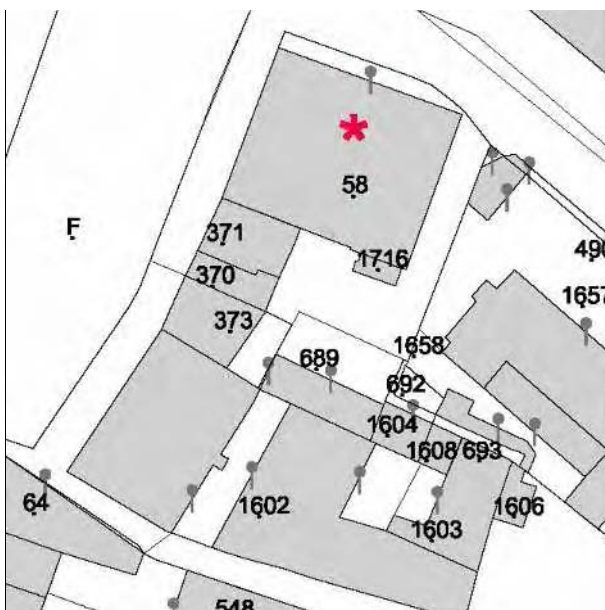
Isolato: -

Via: Piazza Ciceruacchio - Via Leonardo Da Vinci

Nr. civico: 18-21



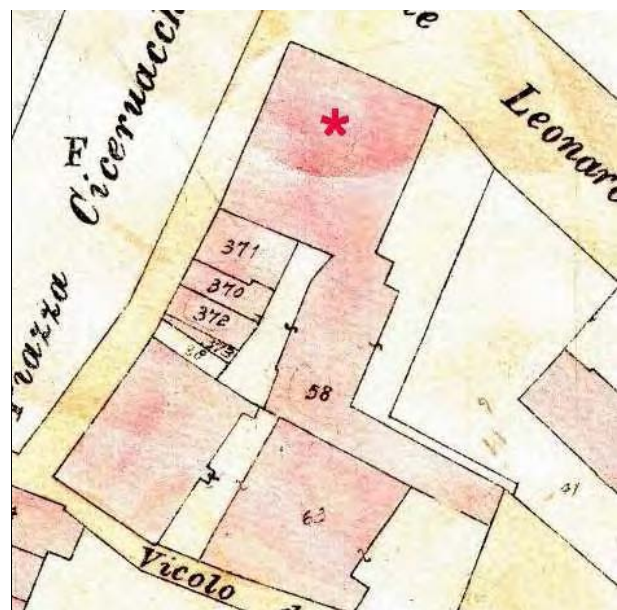
Catasto Pontificio



N.C.E.U. CESENATICO

Foglio: 8

Particella: 58 e altre



Catasto d'impianto



foto 01



foto 02



foto 03



foto 04



foto 05



foto 06



foto 07



foto 08



foto 09



foto 10



foto 11



foto 12



foto 13



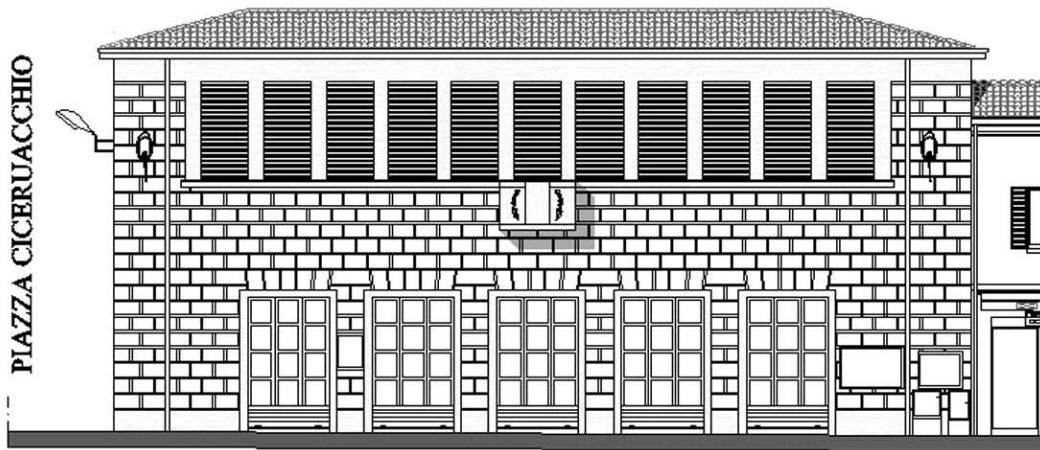
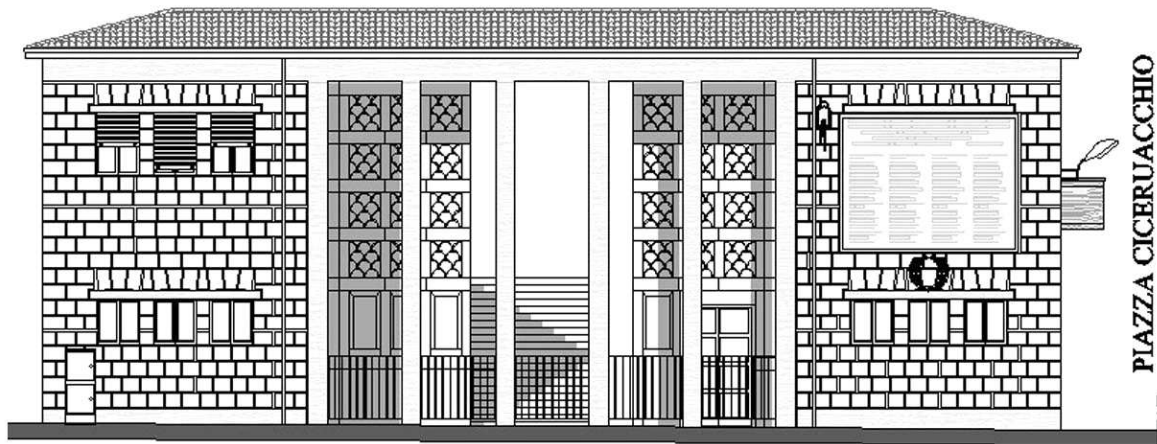
foto 14



Ex Casa del Fascio completata nel 1939 - architetto Saul Bravetti. Immagine tratta da: Davide Gnola, "Cesenatico nella storia" Edizioni Il Ponte Vecchio Cesena, 2008



Prima metà del '900. Cartolina



Prospetti tratti da "Piano di riqualificazione del Centro Storico" Studio Agorà 2004.

CLASSIFICAZIONE TIPOLOGICA

Classificazione tipologica

Tessuto: Tessuto di tipo A

Note:

Corpo principale 1

Tipi edilizi

Edilizia specialistica

Aggregata di impianto storico

Biblioteca

Note: Tipo A.s.9 - Biblioteca comunale (1939)

Descrizione e stato di conservazione del fabbricato

Stato di conservazione : Edificio recentemente risanato

Per edifici recenti :

Note:

Uso attuale

Piano terra : Biblioteca

Prevalente dell'organismo : Biblioteca

Note:

Corpo secondario a

Tipi edilizi

Edilizia specialistica

Non aggregata di impianto recente

Corpi tecnici e servizi

Note: Corpo edilizio aggiunto privo di valore storico testimoniale

Descrizione e stato di conservazione del fabbricato

Stato di conservazione :

Per edifici recenti : In buone condizioni

Note:

Uso attuale

Piano terra : Corpi tecnici e servizi

Prevalente dell'organismo : Corpi tecnici e servizi

Note:

INTERVENTI EDILIZI E PRESCRIZIONI PER IL RECUPERO

Vincoli

D.L.gs. 42/2004

Note: Dlgs 42/2004 Parte II Beni Culturali, tutela ope legis (proprietà Ente urbano)

Altri vincoli

Note:

Corpo principale 1

Interventi edilizi

Restauro scientifico

Destinazioni d'uso

Si vedano prescrizioni particolari

Corpo secondario a

Interventi edilizi

Ristrutturazione edilizia

Destinazioni d'uso

Si vedano prescrizioni particolari

Prescrizioni particolari per il recupero

Sono ammesse le seguenti destinazioni d'uso: d - funzioni direzionali, e5 - pubblici esercizi (bar, ristoranti, ecc.).



COMUNE DI CESENATICO

PIANO URBANISTICO GENERALE

DISCIPLINA PARTICOLAREGGIATA DEL CENTRO STORICO

Legge Regionale 21 dicembre 2017 n. 24 Art. 32



Provincia di FC

SCHEDE DI ANALISI E PRESCRIZIONI OPERATIVE RELATIVE AGLI EDIFICI DEL CENTRO STORICO

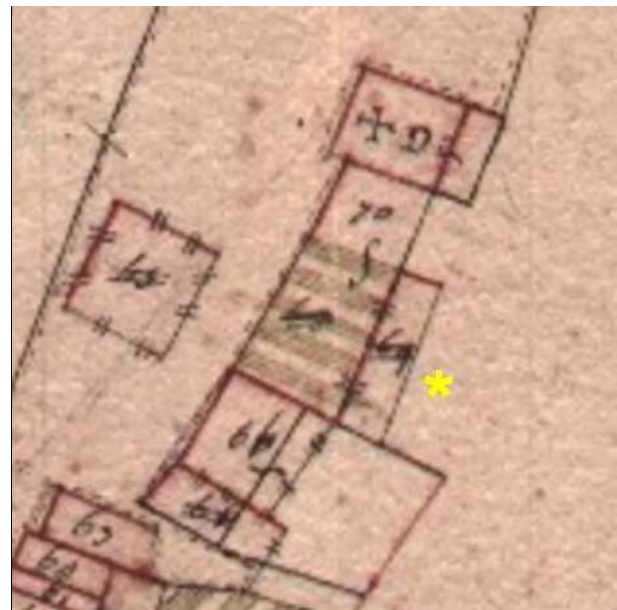
Nucleo: CESENATICO

U.M.I./Unità edilizia: 306

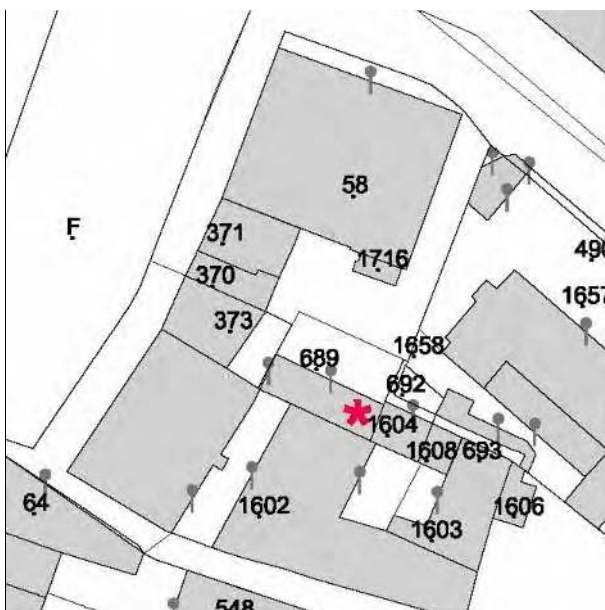
Isolato: -

Via: Via Leonardo Da Vinci

Nr. civico: 6



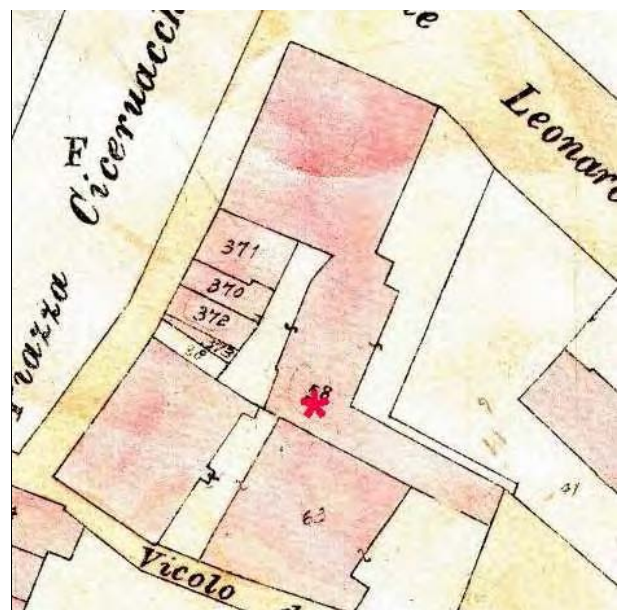
Catasto Pontificio



N.C.E.U. CESENATICO

Foglio: 8

Particella: 689



Catasto d'impianto



foto 01



foto 02

CLASSIFICAZIONE TIPOLOGICA

Classificazione tipologica

Tessuto: Tessuto di tipo A

Note:

Corpo principale 1

Tipi edilizi

Edilizia di base

Edilizia d'impianto recente

Note: Tipo X.r1- Edilizia residenziale mono-bifamiliare

Descrizione e stato di conservazione del fabbricato

Stato di conservazione :

Per edifici recenti : In buone condizioni

Note:

Uso attuale

Piano terra : Residenza

Prevalente dell'organismo : Residenza

Note:

INTERVENTI EDILIZI E PRESCRIZIONI PER IL RECUPERO

Vincoli

D.L.gs. 42/2004

Note:

Altri vincoli

Note:

Corpo principale 1

Interventi edilizi

Ristrutturazione edilizia

Destinazioni d'uso

Come da norme del Piano

Prescrizioni particolari per il recupero



COMUNE DI CESENATICO

PIANO URBANISTICO GENERALE

DISCIPLINA PARTICOLAREGGIATA DEL CENTRO STORICO

Legge Regionale 21 dicembre 2017 n. 24 Art. 32



Provincia di FC

SCHEDE DI ANALISI E PRESCRIZIONI OPERATIVE RELATIVE AGLI EDIFICI DEL CENTRO STORICO

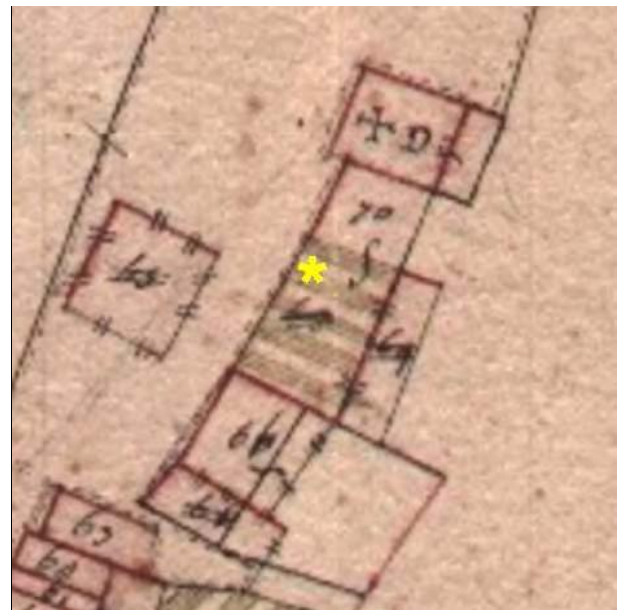
Nucleo: CESENATICO

U.M.I./Unità edilizia: 307

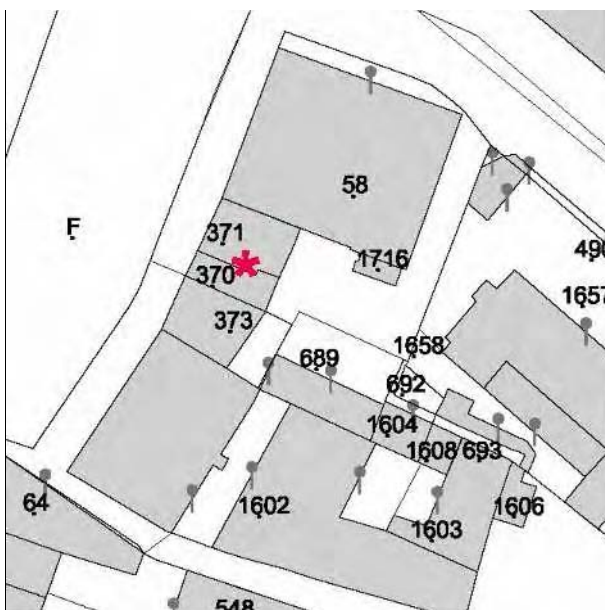
Isolato: -

Via: Piazza Ciceruacchio

Nr. civico:



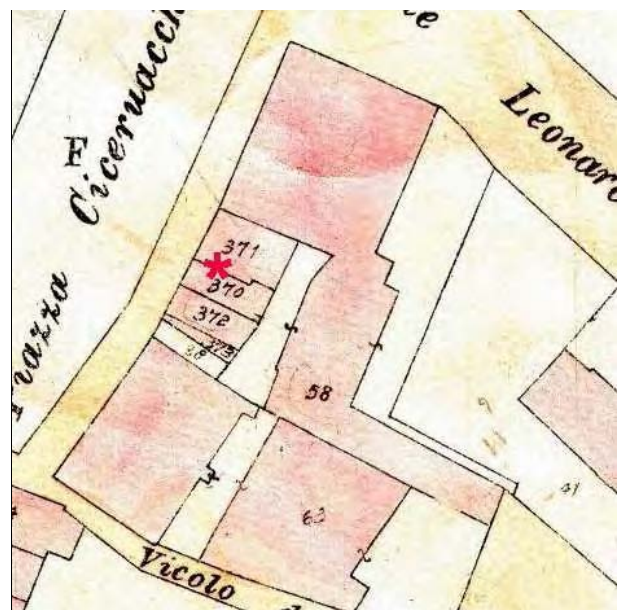
Catasto Pontificio



N.C.E.U. CESENATICO

Foglio: 8

Particella: 370-371



Catasto d'impianto



foto 01



foto 02



foto 03



foto 04



Comune di Cesenatico, Servizio Beni e Attività Culturali, Archivi digitali (Archivio Luciano Nanni)



Prospetto tratto da "Piano di riqualificazione del Centro Storico" Studio Agorà 2004.

CLASSIFICAZIONE TIPOLOGICA

Classificazione tipologica

Tessuto: Tessuto di tipo A

Note:

Corpo principale 1

Tipi edilizi

Edilizia di base

Casa con fronte bicellulare a corpo doppio

V2 - Variante derivata da accorpamento e/o rifusione di corpi edilizi in origine diversi

V7 - Recenti modifiche delle aperture sul fronte strada e/o della distribuzione interna

Note: Tipo A.4.v2.v7

Descrizione e stato di conservazione del fabbricato

Stato di conservazione : Edificio recentemente risanato

Per edifici recenti :

Note:

Uso attuale

Piano terra : Bar paninoteca "Mattira", bar bruschetteria "La Gorda"

Prevalente dell'organismo : Residenza

Note:

Corpo secondario a

Tipi edilizi

-

Corpo edilizio estraneo all'organismo edilizio storico

Note:

Descrizione e stato di conservazione del fabbricato

Stato di conservazione :

Per edifici recenti : Precario

Note:

Uso attuale

Piano terra : Servizi

Prevalente dell'organismo : Servizi

Note:

INTERVENTI EDILIZI E PRESCRIZIONI PER IL RECUPERO

Vincoli

D.L.gs. 42/2004

Note:

Altri vincoli

Note:

Corpo principale 1

Interventi edilizi

Restauro e risanamento conservativo

Destinazioni d'uso

Come da norme del Piano

Corpo secondario a

Interventi edilizi

Demolizione

Destinazioni d'uso

Come da norme del Piano

Prescrizioni particolari per il recupero



COMUNE DI CESENATICO

PIANO URBANISTICO GENERALE

DISCIPLINA PARTICOLAREGGIATA DEL CENTRO STORICO

Legge Regionale 21 dicembre 2017 n. 24 Art. 32



Provincia di FC

SCHEDE DI ANALISI E PRESCRIZIONI OPERATIVE RELATIVE AGLI EDIFICI DEL CENTRO STORICO

Nucleo: CESENATICO

U.M.I./Unità edilizia: 308

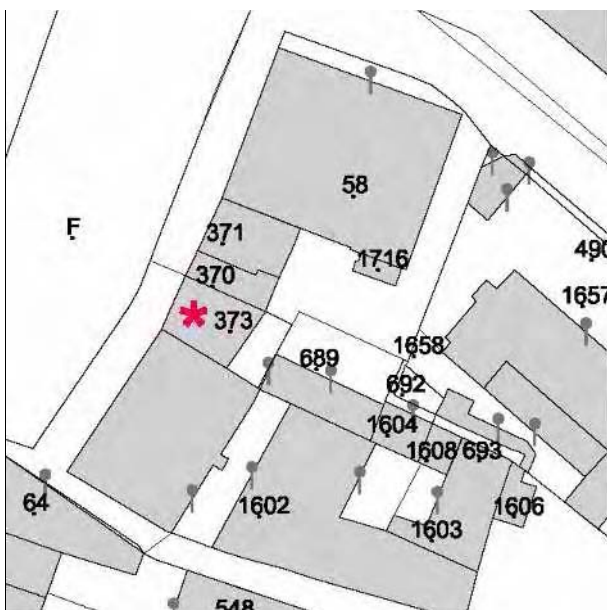
Isolato: -

Via: Piazza Ciceruacchio

Nr. civico: 10-12



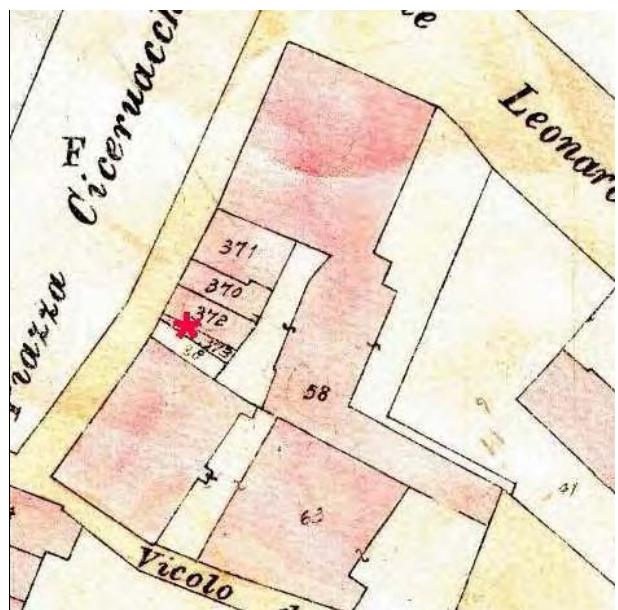
Catasto Pontificio



N.C.E.U. CESENATICO

Foglio: 8

Particella: 373



Catasto d'impianto



foto 01



foto 02



Comune di Cesenatico, Servizio Beni e Attività Culturali, Archivi digitali (Archivio Luciano Nanni)

Rilievi



Prospetto tratto da "Piano di riqualificazione del Centro Storico" Studio Agorà 2004.

CLASSIFICAZIONE TIPOLOGICA

Classificazione tipologica

Tessuto: Tessuto di tipo A

Note:

Corpo principale 1

Tipi edilizi

Edilizia di base

Casa con fronte bicellulare a corpo doppio

V7 - Recenti modifiche delle aperture sul fronte strada e/o della distribuzione interna

Note: Tipo A.4.v7

Descrizione e stato di conservazione del fabbricato

Stato di conservazione : Edificio recentemente risanato

Per edifici recenti :

Note:

Uso attuale

Piano terra : Negozio di giocattoli didattici "L' Apprendimondo", ottica "Boncompagni"

Prevalente dell'organismo : Residenza

Note:

INTERVENTI EDILIZI E PRESCRIZIONI PER IL RECUPERO

Vincoli

D.L.gs. 42/2004

Note:

Altri vincoli

Note:

Corpo principale 1

Interventi edilizi

Restauro e risanamento conservativo

Destinazioni d'uso

Come da norme del Piano

Prescrizioni particolari per il recupero



COMUNE DI CESENATICO

PIANO URBANISTICO GENERALE

DISCIPLINA PARTICOLAREGGIATA DEL CENTRO STORICO

Legge Regionale 21 dicembre 2017 n. 24 Art. 32



Provincia di FC

SCHEDE DI ANALISI E PRESCRIZIONI OPERATIVE RELATIVE AGLI EDIFICI DEL CENTRO STORICO

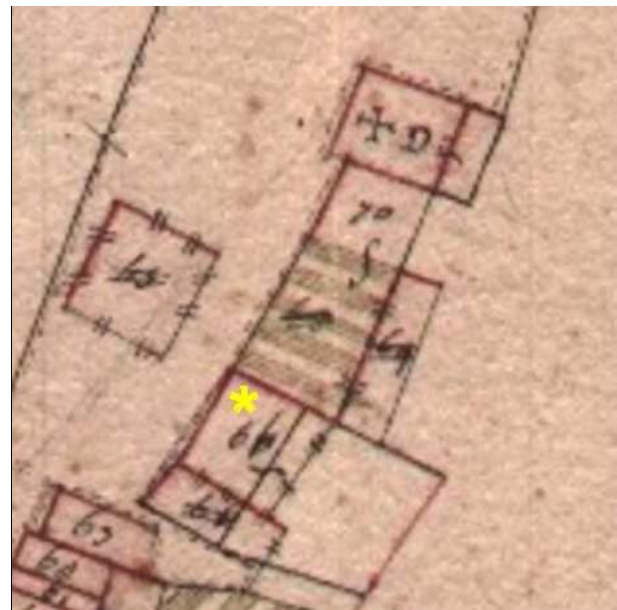
Nucleo: CESENATICO

U.M.I./Unità edilizia: 309

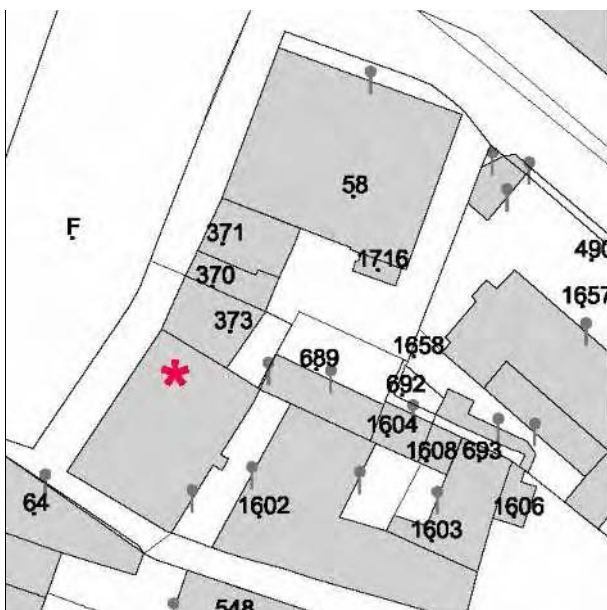
Isolato: -

Via: Piazza Ciceruacchio

Nr. civico: 8-9



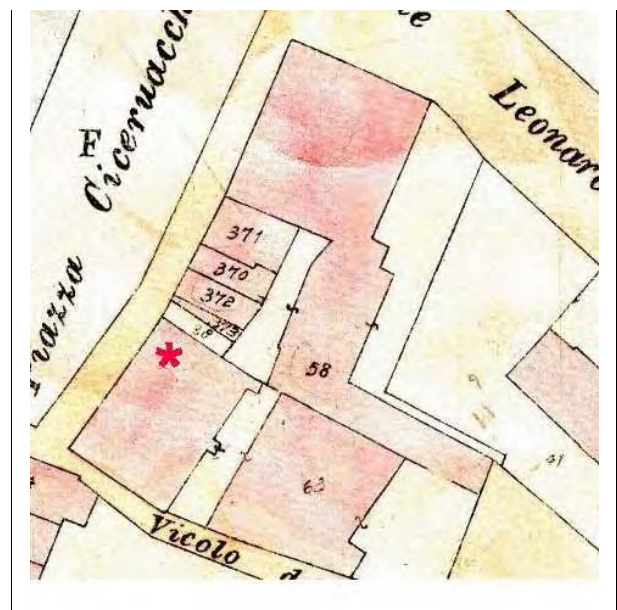
Catasto Pontificio



N.C.E.U. CESENATICO

Foglio: 8

Particella: 1602




Catasto d'impianto



foto 01



foto 02



Comune di Cesenatico, Servizio Beni e Attività Culturali, Archivi digitali (Archivio Luciano Nanni)



Prospetto tratto da "Piano di riqualificazione del Centro Storico" Studio Agorà 2004.

CLASSIFICAZIONE TIPOLOGICA

Classificazione tipologica

Tessuto: Tessuto di tipo A

Note:

Corpo principale 1

Tipi edilizi

Edilizia di base

Casa a schiera

V3 - Variante derivata da frazionamento di organismi edilizi di maggiori dimensioni

V7 - Recenti modifiche delle aperture sul fronte strada e/o della distribuzione interna

Note: Tipo A.3.v3.v7

Descrizione e stato di conservazione del fabbricato

Stato di conservazione : Edificio recentemente risanato

Per edifici recenti :

Note:

Uso attuale

Piano terra : Ufficio consulenza del lavoro

Prevalente dell'organismo : Residenza

Note:

Corpo secondario a

Tipi edilizi

Edilizia di base

Corpo edilizio aggiunto privo di valore storico testimoniale

Note:

Descrizione e stato di conservazione del fabbricato

Stato di conservazione :

Per edifici recenti : In buone condizioni

Note:

Uso attuale

Piano terra : Autorimessa

Prevalente dell'organismo : Autorimessa

Note:

INTERVENTI EDILIZI E PRESCRIZIONI PER IL RECUPERO

Vincoli

D.L.gs. 42/2004

Note:

Altri vincoli

Note:

Corpo principale 1

Interventi edilizi

Restauro e risanamento conservativo

Destinazioni d'uso

Come da norme del Piano

Corpo secondario a

Interventi edilizi

Ristrutturazione edilizia

Destinazioni d'uso

Come da norme del Piano

Prescrizioni particolari per il recupero



COMUNE DI CESENATICO

PIANO URBANISTICO GENERALE

DISCIPLINA PARTICOLAREGGIATA DEL CENTRO STORICO

Legge Regionale 21 dicembre 2017 n. 24 Art. 32



Provincia di FC

SCHEDE DI ANALISI E PRESCRIZIONI OPERATIVE RELATIVE AGLI EDIFICI DEL CENTRO STORICO

Nucleo: CESENATICO

U.M.I./Unità edilizia: 310

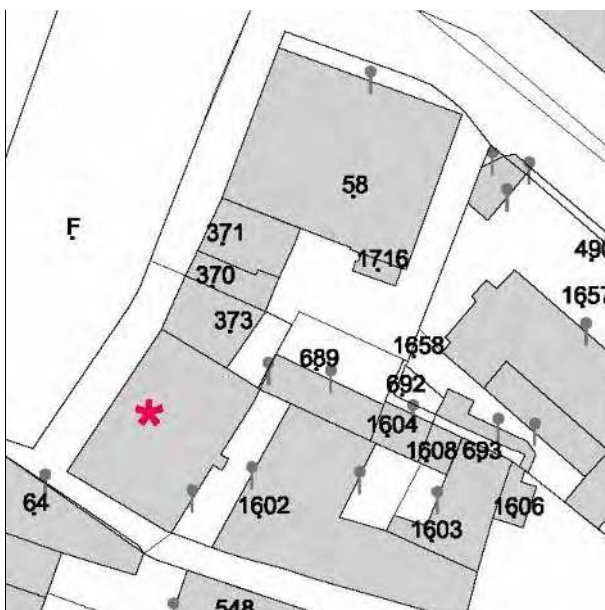
Isolato: -

Via: Piazza Ciceruacchio

Nr. civico: 6-7



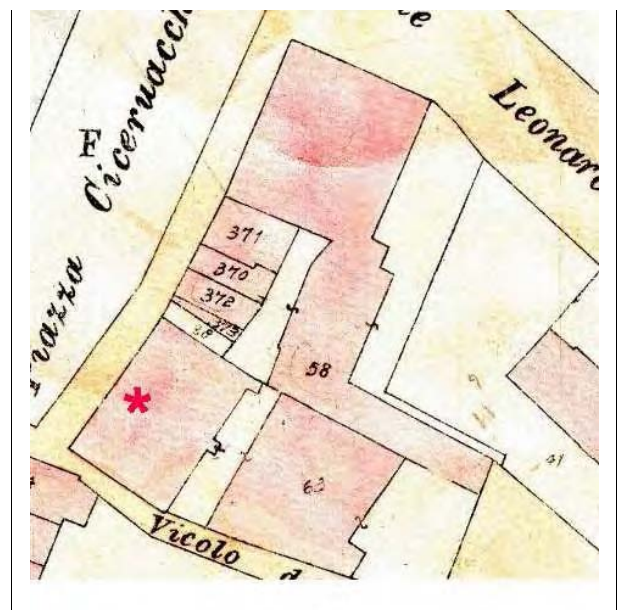
Catasto Pontificio



N.C.E.U. CESENATICO

Foglio: 8

Particella: 1602



Catasto d'impianto



foto 01




foto 02



foto 03



foto 04



Comune di Cesenatico, Servizio Beni e Attività Culturali, Archivi digitali (Archivio Luciano Nanni)



Prospetto tratto da "Piano di riqualificazione del Centro Storico" Studio Agorà 2004.

CLASSIFICAZIONE TIPOLOGICA

Classificazione tipologica

Tessuto: Tessuto di tipo A

Note:

Corpo principale 1

Tipi edilizi

Edilizia di base

Edilizia d'impianto recente

Note: Tipo X.r1- Edilizia residenziale mono-bifamiliare

Descrizione e stato di conservazione del fabbricato

Stato di conservazione :

Per edifici recenti : In buone condizioni

Note:

Uso attuale

Piano terra : Negozio di prodotti tipici "La dispensa di Romagna", Gelateria "Del Porto"

Prevalente dell'organismo : Residenza

Note:

Corpo secondario a

Tipi edilizi

Edilizia di base

Corpo edilizio aggiunto privo di valore storico testimoniale

Note:

Descrizione e stato di conservazione del fabbricato

Stato di conservazione :

Per edifici recenti : In buone condizioni

Note:

Uso attuale

Piano terra : Autorimessa

Prevalente dell'organismo : Autorimessa

Note:

INTERVENTI EDILIZI E PRESCRIZIONI PER IL RECUPERO

Vincoli

D.L.gs. 42/2004

Note:

Altri vincoli

Note:

Corpo principale 1

Interventi edilizi

Ristrutturazione edilizia

Destinazioni d'uso

Come da norme del Piano

Corpo secondario a

Interventi edilizi

Ristrutturazione edilizia

Destinazioni d'uso

Come da norme del Piano

Prescrizioni particolari per il recupero



COMUNE DI CESENATICO

PIANO URBANISTICO GENERALE

DISCIPLINA PARTICOLAREGGIATA DEL CENTRO STORICO

Legge Regionale 21 dicembre 2017 n. 24 Art. 32



Provincia di FC

SCHEDE DI ANALISI E PRESCRIZIONI OPERATIVE RELATIVE AGLI EDIFICI DEL CENTRO STORICO

Nucleo: CESENATICO

U.M.I./Unità edilizia: 311

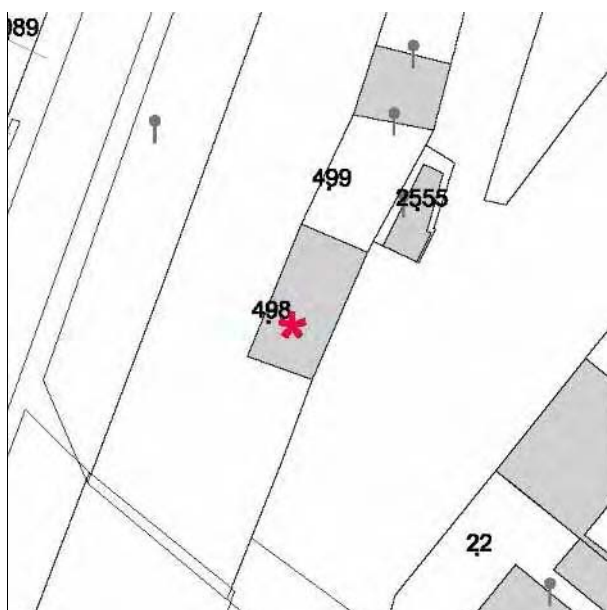
Isolato: -

Via: Via Anita Garibaldi

Nr. civico: 1-3



Catasto Pontificio



N.C.E.U. CESENATICO

Foglio: 8

Particella: 498



Catasto d'impianto



foto 01




foto 02



foto 03



foto 04



Cesenatico - Porto Canale - Scalo merci

Anni 30 del '900. Lo scalo merci sulla banchiba di ponente, su quella di levante il Mercato ittico all'ingrosso. Immagine tratta da: Daniele Masacci, Salvatore De Lucia "Cesenatico: Immagini della memoria" Cesenatico 1989



Comune di Cesenatico, Servizio Beni e Attività Culturali, Archivi digitali (Archivio Luciano Nanni)
Prima della costruzione del Mercato ittico

CLASSIFICAZIONE TIPOLOGICA

Classificazione tipologica

Tessuto: Tessuto di tipo A

Note:

Corpo principale 1

Tipi edilizi

Edilizia specialistica

Non aggregata di impianto storico

Sala mostre e conferenze

Note: Tipo A.s11 - Sala comunale per mostre e conferenze - ex mercato ittico (1930)

Descrizione e stato di conservazione del fabbricato

Stato di conservazione : Edificio recentemente risanato

Per edifici recenti :

Note:

Uso attuale

Piano terra : Sala mostre e conferenze

Prevalente dell'organismo : Sala mostre e conferenze

Note:

INTERVENTI EDILIZI E PRESCRIZIONI PER IL RECUPERO

Vincoli

D.L.gs. 42/2004

Note: Dlgs 42/2004 Parte II Beni Culturali, tutela ope legis (proprietà Ente urbano)

Altri vincoli

Note:

Corpo principale 1

Interventi edilizi

Restauro scientifico

Destinazioni d'uso

Si vedano prescrizioni particolari

Prescrizioni particolari per il recupero

Sono ammesse le seguenti destinazioni d'uso: d3 - funzioni di servizio, ivi comprese le sedi di attività culturali, didattiche, ricreative, pubbliche e private.



COMUNE DI CESENATICO

PIANO URBANISTICO GENERALE

DISCIPLINA PARTICOLAREGGIATA DEL CENTRO STORICO

Legge Regionale 21 dicembre 2017 n. 24 Art. 32



Provincia di FC

SCHEDE DI ANALISI E PRESCRIZIONI OPERATIVE RELATIVE AGLI EDIFICI DEL CENTRO STORICO

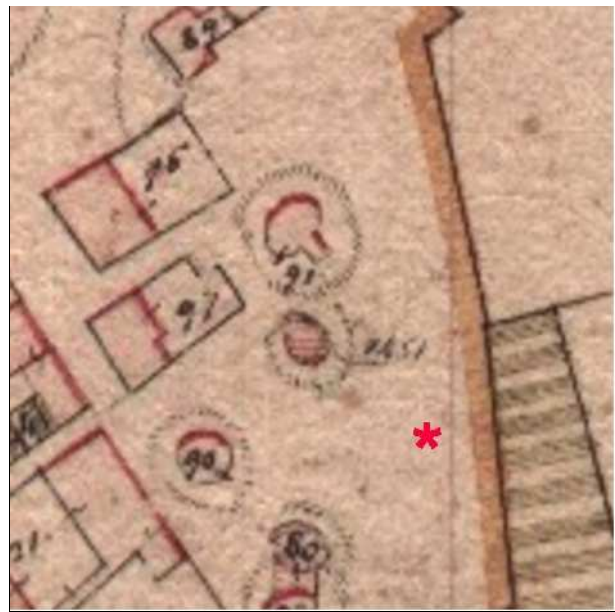
Nucleo: CESENATICO

U.M.I./Unità edilizia: 312

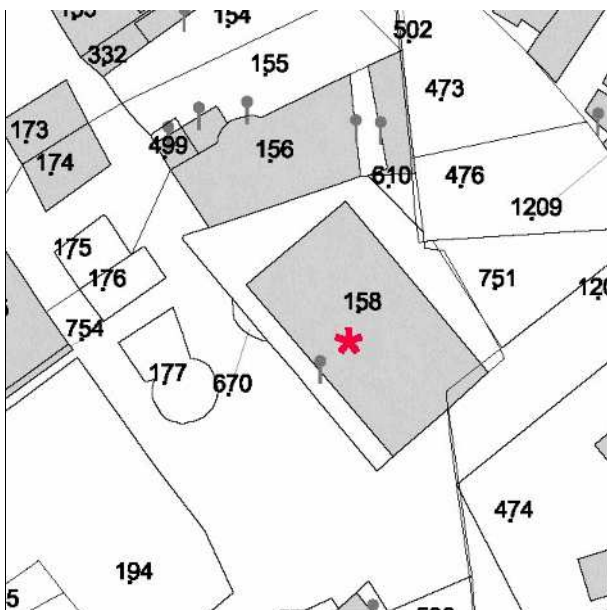
Isolato: -

Via: Piazza Del Monte

Nr. civico: 2-3



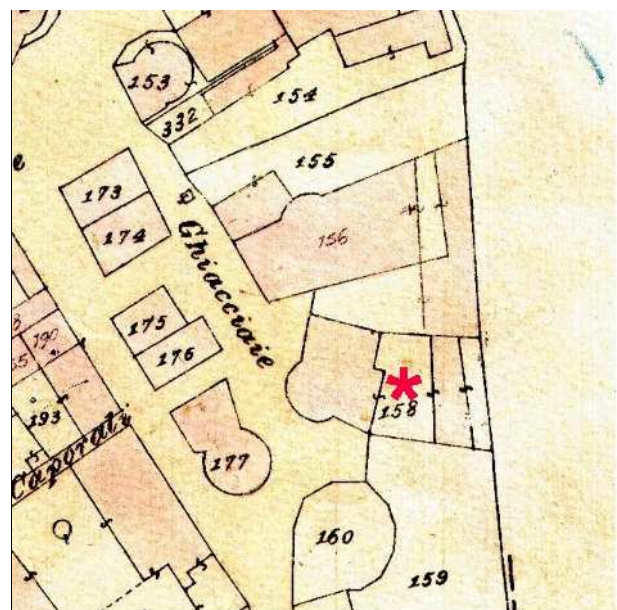
Catasto Pontificio



N.C.E.U. CESENATICO

Foglio: 8

Particella: 158



Catasto d'impianto



foto 01



foto 02



foto 03



foto 04



foto 05



foto 06



foto 07



foto 08



foto 09



foto 10

CLASSIFICAZIONE TIPOLOGICA

Classificazione tipologica

Tessuto: Tessuto di tipo B

Note:

Corpo principale 1

Tipi edilizi

Edilizia specialistica

Non aggregata di impianto recente

Direzionale

Note: Tipo X.s6 - Edificio per uffici

Descrizione e stato di conservazione del fabbricato

Stato di conservazione :

Per edifici recenti : Complessivamente mediocre

Note:

Uso attuale

Piano terra : Uffici e depositi Telecom

Prevalente dell'organismo : In massima parte non utilizzato

Note:

INTERVENTI EDILIZI E PRESCRIZIONI PER IL RECUPERO

Vincoli

D.L.gs. 42/2004

Note:

Altri vincoli

Note:

Corpo principale 1

Interventi edilizi

Ristrutturazione edilizia

Destinazioni d'uso

Si vedano prescrizioni particolari

Prescrizioni particolari per il recupero

Rimozione dell'antenna posta sulla copertura dell'edificio, si veda foto 10, in quanto non compatibile con il contesto storico dell'area delle Conserve. In alternativa alla rimozione è possibile attuarne lo spostamento in posizione opposta (sulla copertura) ed un "mascheramento" con pannellatura o altro sistema capace di limitarne l'impatto visivo. Sono ammesse le seguenti destinazioni d'uso: d2 - funzioni direzionali con esclusione di quelle finanziarie, d3 - funzioni di servizio, ivi comprese le sedi di attività culturali, religiose, didattiche, ricreative, sportive, fieristiche, sanitarie pubbliche e private.

L'edificio esistente, in quanto di tipologia specialistica (funzione uffici - servizi), presenta un corpo triplo in profondità (circa 19,50 x 29,70 m) che rispetto agli edifici delle conserve e mono-bifamiliari del tessuto storico adiacente genera un forte impatto sulla percezione dell'adiacente contesto storico, si ammette pertanto la possibilità di migliorarne la contestualizzazione mediante un intervento che preveda:

A) la demolizione e ricostruzione con le seguenti modalità:

- Ricostruzione nell'area: massimo 60% della superficie totale esistente

- H (altezza dell'edificio): 9,50 m

- Dcp (distanze confini di proprietà): 5,00 m

- Dcs (distanze confini stradali); come l'edificio esistente

B) in alternativa al punto A è inoltre ammessa la riduzione in altezza del fabbricato mediante la demolizione dell'ultimo piano e la riconfigurazione e contestualizzazione delle fronti.

Le superfici demolite e non riutilizzate in loco potranno essere trasferite secondo i criteri e le modalità stabilite dalle Norme del PUG.

Nei casi A e B sono ammesse le seguenti destinazioni d'uso:

a - funzione abitativa; c2 artigianato di servizio solo se compatibile con la residenza; d1 studi professionali; d2 - funzioni direzionali con esclusione di quelle finanziarie, d3 - funzioni di servizio, ivi comprese le sedi di attività culturali, religiose, didattiche, ricreative, sportive, fieristiche, sanitarie pubbliche e private; e1 - commercio al dettaglio: esercizi di vicinato; e5 - pubblici esercizi (bar, ristoranti, ecc.).

Il progetto dovrà tendere alla migliore qualità insediativa valutando attentamente l'inserimento in un tessuto storico caratterizzato da edificato specialistico (conserve) ed aree verdi anche con riferimento ad una progettualità di ricerca diversa dalle consuete interpretazioni del passato.

Il progetto dovrà essere valutato in CQAP.