

# Comune di Cesenatico

Provincia di Forlì-Cesena

Settore Sviluppo del Territorio



Il Sindaco **Dott. Matteo Gozzoli**

Il Dirigente del Settore **Ing. Simona Savini**

PIANO URBANISTICO GENERALE

## Centro storico di Cesenatico Schede di analisi e disciplina (201-250)



Assunto con delibera di G.C. n. 240 del 27/11/2020  
Adottato con delibera di C.C. n. .... del 19/07/2021

PUG

Elaborato

# N2.Cs.5





# COMUNE DI CESENATICO

## PIANO URBANISTICO GENERALE

### DISCIPLINA PARTICOLAREGGIATA DEL CENTRO STORICO

Legge Regionale 21 dicembre 2017 n. 24 Art. 32



Provincia di FC

## SCHEDE DI ANALISI E PRESCRIZIONI OPERATIVE RELATIVE AGLI EDIFICI DEL CENTRO STORICO

Nucleo: CESENATICO

U.M.I./Unità edilizia: 201

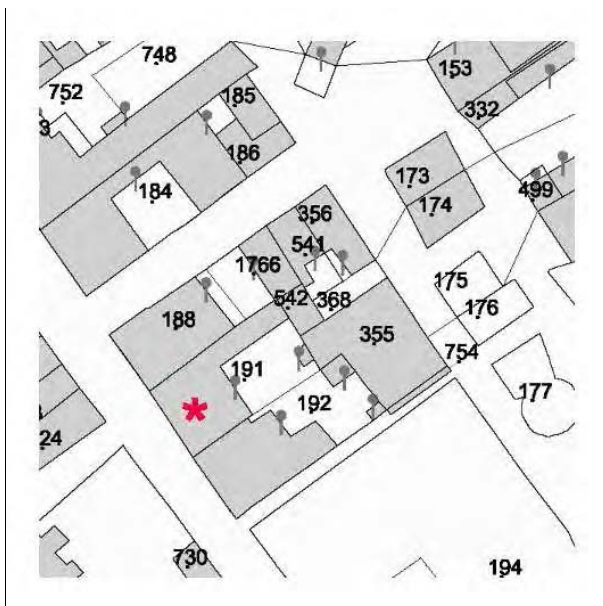
Isolato: -

Via: Via Baldini

Nr. civico: 33



Catasto Pontificio



N.C.E.U. CESENATICO

Foglio: 8

Particella: 191



Catasto d'impianto



foto 01



foto 02

---

## CLASSIFICAZIONE TIPOLOGICA

---

### ***Classificazione tipologica***

**Tessuto:** Tessuto di tipo A

**Note:**

### **Corpo principale 1**

#### ***Tipi edilizi***

##### **Edilizia di base**

Edilizia d'impianto recente

**Note:** Tipo X.r2 - Edilizia residenziale plurifamiliare

---

### ***Descrizione e stato di conservazione del fabbricato***

Stato di conservazione :

Per edifici recenti : In buone condizioni

**Note:**

---

### ***Uso attuale***

**Piano terra** : Residenza

**Prevalente dell'organismo** : Residenza

**Note:**

---

---

## INTERVENTI EDILIZI E PRESCRIZIONI PER IL RECUPERO

---

### ***Vincoli***

D.L.gs. 42/2004

Note:

Altri vincoli

Note:

### **Corpo principale 1**

#### ***Interventi edilizi***

Ristrutturazione edilizia

#### ***Destinazioni d'uso***

Come da norme del Piano

---

### ***Prescrizioni particolari per il recupero***



# COMUNE DI CESENATICO

## PIANO URBANISTICO GENERALE

### DISCIPLINA PARTICOLAREGGIATA DEL CENTRO STORICO

Legge Regionale 21 dicembre 2017 n. 24 Art. 32



Provincia di FC

## SCHEDE DI ANALISI E PRESCRIZIONI OPERATIVE RELATIVE AGLI EDIFICI DEL CENTRO STORICO

Nucleo: CESENATICO

U.M.I./Unità edilizia: 202

Isolato: -

Via: Via Baldini

Nr. civico: 35



Catasto Pontificio



N.C.E.U. CESENATICO

Foglio: 8

Particella: 192



Catasto d'impianto



foto 01



foto 02



foto 03



foto 04





foto 05



foto 06

---

## CLASSIFICAZIONE TIPOLOGICA

---

### ***Classificazione tipologica***

**Tessuto:** Tessuto di tipo A

**Note:**

### **Corpo principale 1**

#### ***Tipi edilizi***

##### **Edilizia di base**

Edilizia d'impianto recente

**Note:** Tipo X.r2 - Edilizia residenziale plurifamiliare

---

### ***Descrizione e stato di conservazione del fabbricato***

Stato di conservazione :

Per edifici recenti : Complessivamente mediocre

**Note:**

---

### ***Uso attuale***

**Piano terra** : Rivendità caffè, Immobiliare

**Prevalente dell'organismo** : Residenza

**Note:**

---

---

## INTERVENTI EDILIZI E PRESCRIZIONI PER IL RECUPERO

---

### ***Vincoli***

D.L.gs. 42/2004

Note:

Altri vincoli

Note:

### **Corpo principale 1**

#### ***Interventi edilizi***

Ristrutturazione edilizia

#### ***Destinazioni d'uso***

Come da norme del Piano

---

### ***Prescrizioni particolari per il recupero***



# COMUNE DI CESENATICO

## PIANO URBANISTICO GENERALE

### DISCIPLINA PARTICOLAREGGIATA DEL CENTRO STORICO

Legge Regionale 21 dicembre 2017 n. 24 Art. 32



Provincia di FC

#### SCHEDE DI ANALISI E PRESCRIZIONI OPERATIVE RELATIVE AGLI EDIFICI DEL CENTRO STORICO

Nucleo: CESENATICO

U.M.I./Unità edilizia: 203

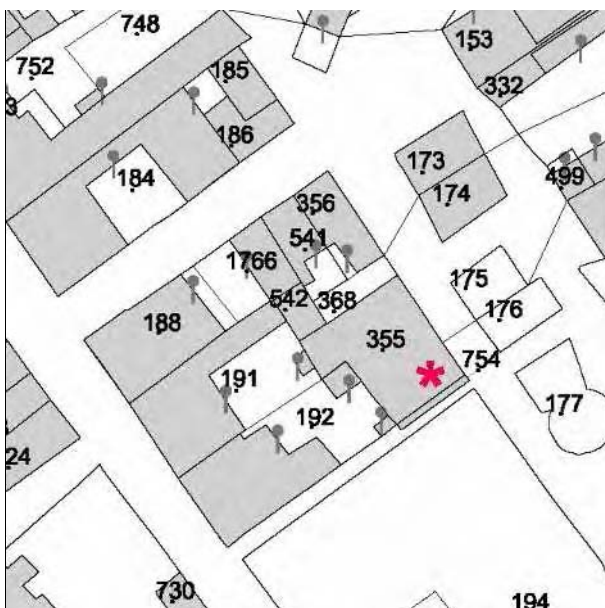
Isolato: -

Via: Piazza del Monte

Nr. civico: 1



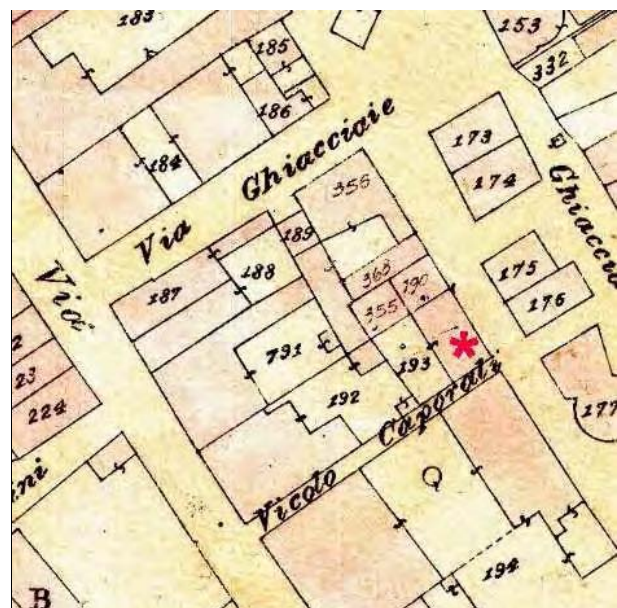
Catasto Pontificio



N.C.E.U. CESENATICO

Foglio: 8

Particella: 355



Catasto d'impianto



foto 01



foto 02



foto 03



foto 04

---

## CLASSIFICAZIONE TIPOLOGICA

---

### ***Classificazione tipologica***

**Tessuto:** Tessuto di tipo A

**Note:**

### **Corpo principale 1**

#### ***Tipi edilizi***

##### **Edilizia di base**

Edilizia d'impianto recente

**Note:** Tipo X.r2 - Edilizia residenziale plurifamiliare

---

### ***Descrizione e stato di conservazione del fabbricato***

Stato di conservazione :

Per edifici recenti : Complessivamente mediocre

**Note:**

---

### ***Uso attuale***

**Piano terra** : Rivendita detersivi "Small super detersivi"

**Prevalente dell'organismo** : Residenza

**Note:**

---

---

## INTERVENTI EDILIZI E PRESCRIZIONI PER IL RECUPERO

---

### ***Vincoli***

D.L.gs. 42/2004

Note:

Altri vincoli

Note:

### **Corpo principale 1**

#### ***Interventi edilizi***

Ristrutturazione edilizia

#### ***Destinazioni d'uso***

Come da norme del Piano

---

### ***Prescrizioni particolari per il recupero***



# COMUNE DI CESENATICO

## PIANO URBANISTICO GENERALE

### DISCIPLINA PARTICOLAREGGIATA DEL CENTRO STORICO

Legge Regionale 21 dicembre 2017 n. 24 Art. 32



Provincia di FC

#### SCHEDE DI ANALISI E PRESCRIZIONI OPERATIVE RELATIVE AGLI EDIFICI DEL CENTRO STORICO

Nucleo: CESENATICO

U.M.I./Unità edilizia: 204

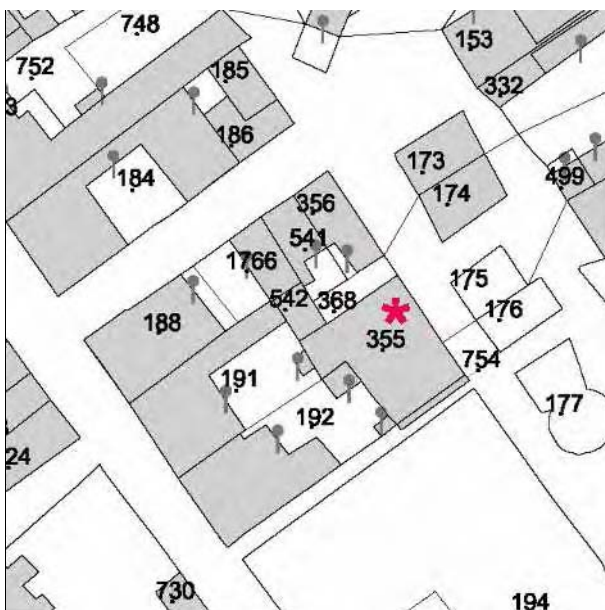
Isolato: -

Via: Via delle Conserve

Nr. civico: 6-11



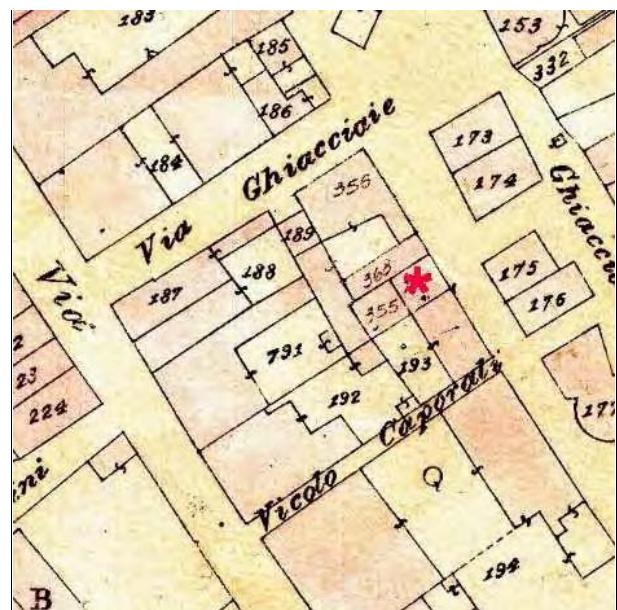
Catasto Pontificio



N.C.E.U. CESENATICO

Foglio: 8

Particella: 355



Catasto d'impianto





foto 01



foto 02



foto 03



foto 04

---

## CLASSIFICAZIONE TIPOLOGICA

---

### ***Classificazione tipologica***

**Tessuto:** Tessuto di tipo A

**Note:**

### **Corpo principale 1**

#### ***Tipi edilizi***

##### **Edilizia di base**

Edilizia d'impianto recente

**Note:** Tipo X.r1- Edilizia residenziale mono-bifamiliare

---

### ***Descrizione e stato di conservazione del fabbricato***

Stato di conservazione :

Per edifici recenti : In buone condizioni

**Note:**

---

### ***Uso attuale***

**Piano terra** : Rivendita detersivi "Small super detersivi", studio tecnico

**Prevalente dell'organismo** : Residenza

**Note:**

---

---

## INTERVENTI EDILIZI E PRESCRIZIONI PER IL RECUPERO

---

### ***Vincoli***

D.L.gs. 42/2004

Note:

Altri vincoli

Note:

### **Corpo principale 1**

#### ***Interventi edilizi***

Ristrutturazione edilizia

#### ***Destinazioni d'uso***

Come da norme del Piano

---

### ***Prescrizioni particolari per il recupero***



# COMUNE DI CESENATICO

## PIANO URBANISTICO GENERALE

### DISCIPLINA PARTICOLAREGGIATA DEL CENTRO STORICO

Legge Regionale 21 dicembre 2017 n. 24 Art. 32



Provincia di FC

#### SCHEDE DI ANALISI E PRESCRIZIONI OPERATIVE RELATIVE AGLI EDIFICI DEL CENTRO STORICO

Nucleo: CESENATICO

U.M.I./Unità edilizia: 205

Isolato: -

Via: Via G. Quadrelli

Nr. civico: 10



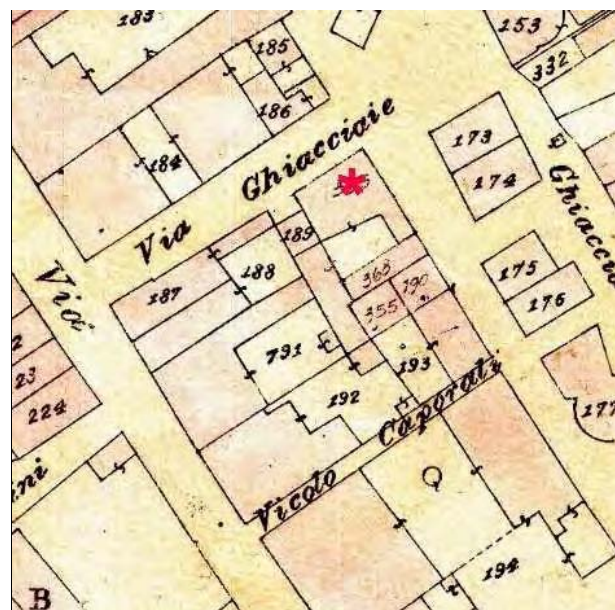
Catasto Pontificio



N.C.E.U. CESENATICO

Foglio: 8

Particella: 356-541



Catasto d'impianto



foto 01



foto 02



foto 03



foto 04

---

## CLASSIFICAZIONE TIPOLOGICA

---

### **Classificazione tipologica**

**Tessuto:** Tessuto di tipo A

**Note:**

### **Corpo principale 1**

#### **Tipi edilizi**

##### **Edilizia di base**

Casa con fronte bicellulare a corpo doppio

V1 - Variante di localizzazione (casa d'angolo, casa isolata)

**Note:** Tipo A.4.v1

---

### **Descrizione e stato di conservazione del fabbricato**

Stato di conservazione : Edificio recentemente risanato

Per edifici recenti :

**Note:**

---

### **Uso attuale**

Piano terra : Residenza

Prevalente dell'organismo : Residenza

**Note:**

---

### **Corpo secondario a**

#### **Tipi edilizi**

##### **Edilizia di base**

Corpo edilizio aggiunto privo di valore storico testimoniale

**Note:**

---

### **Descrizione e stato di conservazione del fabbricato**

Stato di conservazione :

Per edifici recenti : In buone condizioni

**Note:**

---

### **Uso attuale**

Piano terra : Residenza

Prevalente dell'organismo : Residenza

**Note:**

---

---

## INTERVENTI EDILIZI E PRESCRIZIONI PER IL RECUPERO

---

### ***Vincoli***

D.L.gs. 42/2004

Note:

Altri vincoli

Note:

### **Corpo principale 1**

#### ***Interventi edilizi***

Restauro e risanamento conservativo

#### ***Destinazioni d'uso***

Come da norme del Piano

---

### **Corpo secondario a**

#### ***Interventi edilizi***

Ristrutturazione edilizia

#### ***Destinazioni d'uso***

Come da norme del Piano

---

### ***Prescrizioni particolari per il recupero***

Sostituire il portone d'accesso (civico n.10) con un infisso in legno o tinteggiare l'esistente con vernice ferromicacea come da campioni autorizzati.

Eliminare i sistemi d'oscuramento costituiti da avvolgibili (tapparelle) sul fronte strada.



# COMUNE DI CESENATICO

## PIANO URBANISTICO GENERALE

### DISCIPLINA PARTICOLAREGGIATA DEL CENTRO STORICO

Legge Regionale 21 dicembre 2017 n. 24 Art. 32



Provincia di FC

## SCHEDE DI ANALISI E PRESCRIZIONI OPERATIVE RELATIVE AGLI EDIFICI DEL CENTRO STORICO

Nucleo: CESENATICO

U.M.I./Unità edilizia: 206

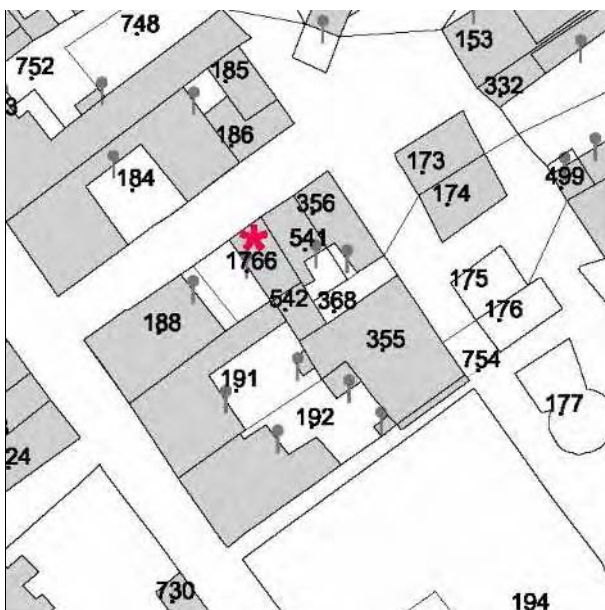
Isolato: -

Via: Via G. Quadrelli

Nr. civico: 8



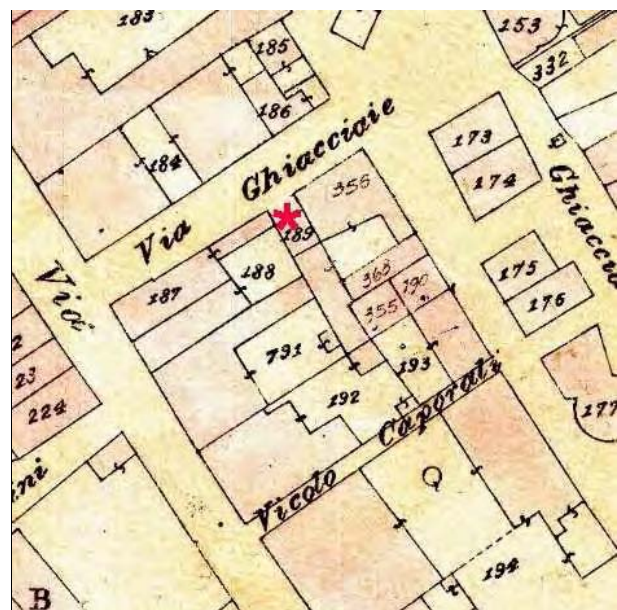
Catasto Pontificio



N.C.E.U. CESENATICO

Foglio: 8

Particella: 1766



Catasto d'impianto





foto 01



foto 02

---

## CLASSIFICAZIONE TIPOLOGICA

---

### ***Classificazione tipologica***

**Tessuto:** Tessuto di tipo A

**Note:**

### **Corpo principale 1**

#### ***Tipi edilizi***

##### **Edilizia di base**

Edilizia d'impianto recente

**Note:** Tipo X.r1- Edilizia residenziale mono-bifamiliare

---

### ***Descrizione e stato di conservazione del fabbricato***

Stato di conservazione :

Per edifici recenti : In buone condizioni

**Note:**

---

### ***Uso attuale***

**Piano terra** : Residenza

**Prevalente dell'organismo** : Residenza

**Note:**

---

---

## INTERVENTI EDILIZI E PRESCRIZIONI PER IL RECUPERO

---

### ***Vincoli***

D.L.gs. 42/2004

Note:

Altri vincoli

Note:

### **Corpo principale 1**

#### ***Interventi edilizi***

Ristrutturazione edilizia

#### ***Destinazioni d'uso***

Come da norme del Piano

---

### ***Prescrizioni particolari per il recupero***



# COMUNE DI CESENATICO

## PIANO URBANISTICO GENERALE

### DISCIPLINA PARTICOLAREGGIATA DEL CENTRO STORICO

Legge Regionale 21 dicembre 2017 n. 24 Art. 32



Provincia di FC

## SCHEDE DI ANALISI E PRESCRIZIONI OPERATIVE RELATIVE AGLI EDIFICI DEL CENTRO STORICO

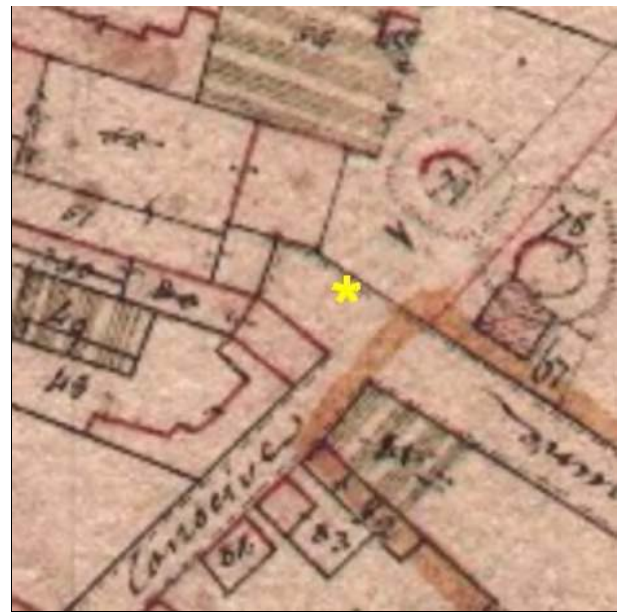
Nucleo: CESENATICO

U.M.I./Unità edilizia: 207

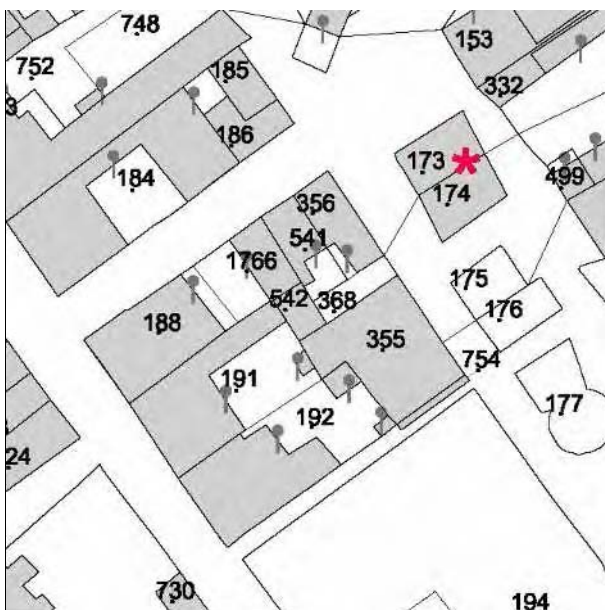
Isolato: -

Via: Piazza delle Conserve

Nr. civico: 8



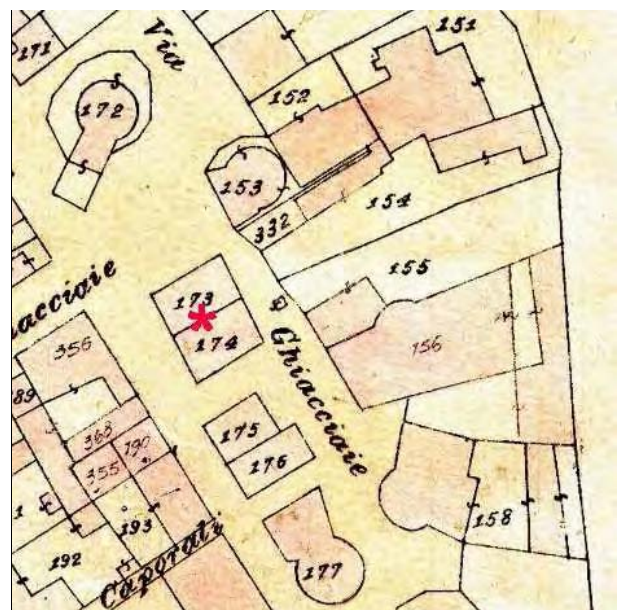
Catasto Pontificio



N.C.E.U. CESENATICO

Foglio: 8

Particella: 173-174



Catasto d'impianto



foto 01



foto 02



foto 03



foto 04



foto 05



foto 06



foto 07



foto 08



foto 09



foto 10



Comune di Cesenatico, Servizio Beni e Attività Culturali, Archivi digitali (Archivio Azienda di Soggiorno)



Comune di Cesenatico, Servizio Beni e Attività Culturali, Archivi digitali (Archivio Azienda di Soggiorno)





Comune di Cesenatico, Servizio Beni e Attività Culturali, Archivi digitali (Archivio Azienda di Soggiorno)

---

## CLASSIFICAZIONE TIPOLOGICA

---

### ***Classificazione tipologica***

**Tessuto:** Tessuto di tipo A

**Note:**

### **Corpo principale 1**

#### ***Tipi edilizi***

##### **Edilizia di base**

Casa con fronte pluricellulare (più di due cellule) a corpo doppio

**Note:** Tipo A.6.v1

---

### ***Descrizione e stato di conservazione del fabbricato***

Stato di conservazione : Edificio con strutture e finiture interne ed esterne degradate

Per edifici recenti :

**Note:**

---

### ***Uso attuale***

**Piano terra** : Non utilizzata

**Prevalente dell'organismo** : Non utilizzata

**Note:**

---

---

## INTERVENTI EDILIZI E PRESCRIZIONI PER IL RECUPERO

---

### ***Vincoli***

**D.L.gs. 42/2004**

**Note:** Dlgs 42/2004 Parte II Beni Culturali, tutela opes legis (proprietà Ente urbano)

**Altri vincoli**

**Note:**

### **Corpo principale 1**

#### ***Interventi edilizi***

Restauro e risanamento conservativo

#### ***Destinazioni d'uso***

Come da norme del Piano

---

### ***Prescrizioni particolari per il recupero***



# COMUNE DI CESENATICO

## PIANO URBANISTICO GENERALE

### DISCIPLINA PARTICOLAREGGIATA DEL CENTRO STORICO

Legge Regionale 21 dicembre 2017 n. 24 Art. 32



Provincia di FC

#### SCHEDE DI ANALISI E PRESCRIZIONI OPERATIVE RELATIVE AGLI EDIFICI DEL CENTRO STORICO

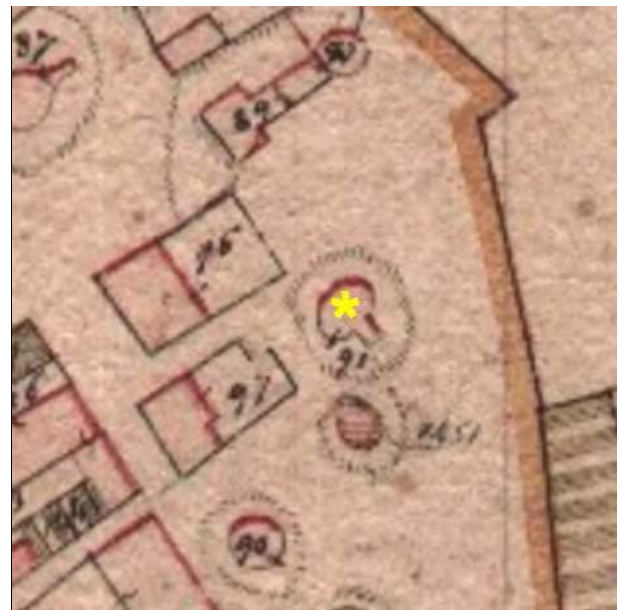
Nucleo: CESENATICO

U.M.I./Unità edilizia: 208

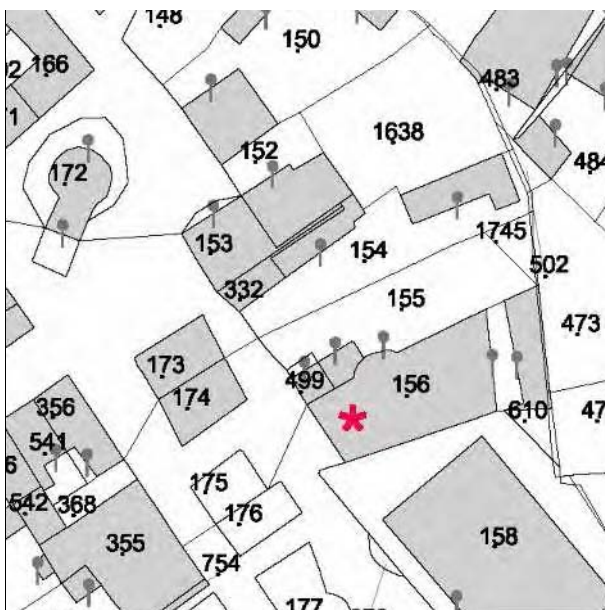
Isolato: -

Via: Piazza delle Conserve

Nr. civico: 6



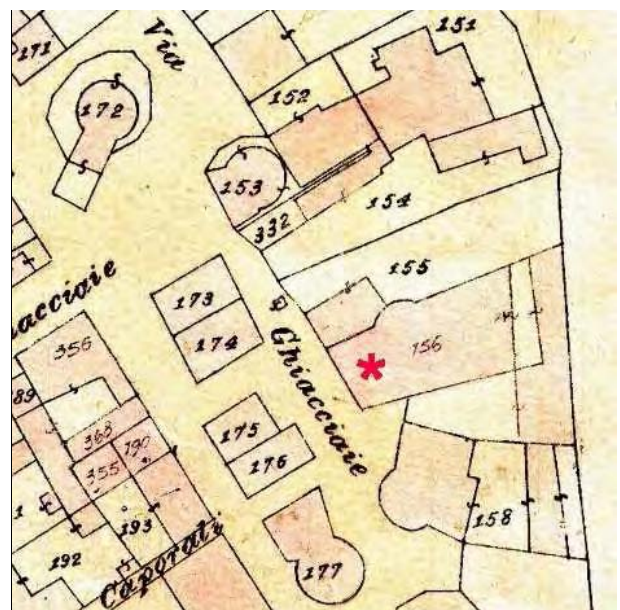
Catasto Pontificio



N.C.E.U. CESENATICO

Foglio: 8

Particella: 156



Catasto d'impianto



foto 01



foto 02



foto 03



Anni 50 circa. Foto dell'area

---

## CLASSIFICAZIONE TIPOLOGICA

---

### ***Classificazione tipologica***

**Tessuto:** Tessuto di tipo A

**Note:**

### **Corpo principale 1**

#### ***Tipi edilizi***

##### **Edilizia specialistica**

Non aggregata di impianto storico

Conserva

**Note:** Tipo A.s7 - conserva, ghiacciaia (XVII-XIX sec.)

---

#### ***Descrizione e stato di conservazione del fabbricato***

Stato di conservazione : Rimangono i muri perimetrali

Per edifici recenti :

**Note:**

---

#### ***Uso attuale***

**Piano terra** : Non utilizzato

**Prevalente dell'organismo** : Non utilizzato

**Note:**

---

### **Corpo secondario a**

#### ***Tipi edilizi***

##### **Edilizia specialistica**

Non aggregata di impianto recente

Servizi

**Note:** Corpo edilizio aggiunto privo di valore storico testimoniale

---

#### ***Descrizione e stato di conservazione del fabbricato***

Stato di conservazione :

Per edifici recenti : In buona parte crollato

**Note:**

---

#### ***Uso attuale***

**Piano terra** : Non utilizzato

**Prevalente dell'organismo** : Non utilizzato

**Note:**

---

---

## INTERVENTI EDILIZI E PRESCRIZIONI PER IL RECUPERO

---

### **Vincoli**

D.L.gs. 42/2004

Note:

Altri vincoli

Note:

### **Corpo principale 1**

#### ***Interventi edilizi***

Restauro e risanamento conservativo

#### ***Destinazioni d'uso***

Si vedano prescrizioni particolari

---

### **Corpo secondario a**

#### ***Interventi edilizi***

Ristrutturazione edilizia

#### ***Destinazioni d'uso***

Si vedano prescrizioni particolari

---

### ***Prescrizioni particolari per il recupero***

Previa indagine preliminare che individui la consistenza e la natura delle strutture murarie è consentito il ripristino delle murature in materiale incongruo (murature di recente realizzazione) e delle aperture nei prospetti. E' inoltre ammesso l'inserimento di nuovi sistemi strutturali interni in acciaio o legno per la realizzazione delle coperture. Dovranno essere contestualmente restaurate le conserve presenti nel sedime che dovranno rimanere a vista (non occultate). Sono ammesse le seguenti destinazioni d'uso: c2 artigianato di servizio solo se compatibile con la residenza; d1 – studi professionali, d3 - funzioni di servizio, ivi comprese le sedi di attività culturali, didattiche, ricreative, pubbliche e private; e1 - commercio al dettaglio: esercizi di vicinato; e5 - pubblici esercizi (bar, ristoranti, ecc.).





# COMUNE DI CESENATICO

## PIANO URBANISTICO GENERALE

### DISCIPLINA PARTICOLAREGGIATA DEL CENTRO STORICO

Legge Regionale 21 dicembre 2017 n. 24 Art. 32



Provincia di FC

#### SCHEDE DI ANALISI E PRESCRIZIONI OPERATIVE RELATIVE AGLI EDIFICI DEL CENTRO STORICO

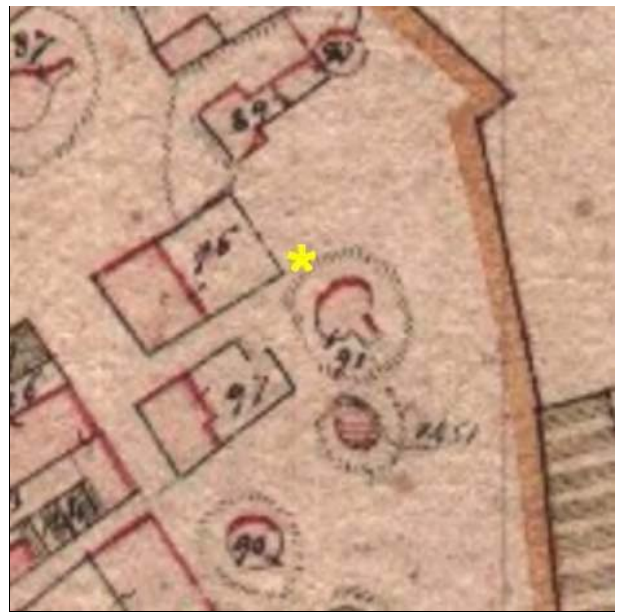
Nucleo: CESENATICO

U.M.I./Unità edilizia: 209

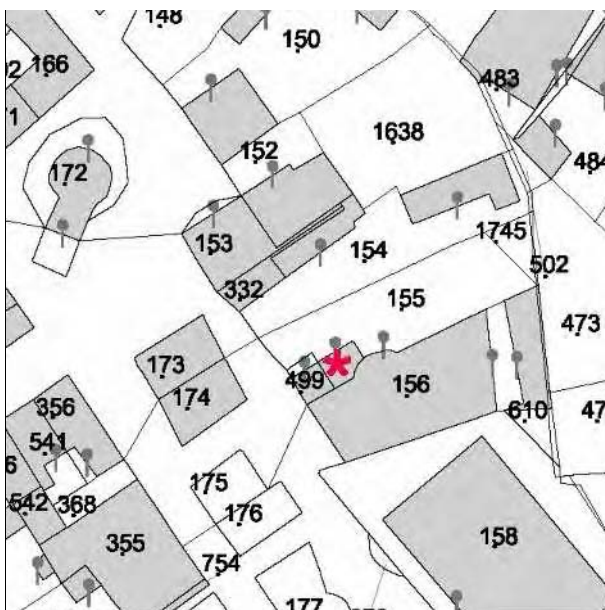
Isolato: -

Via: Piazza delle Conserve

Nr. civico: 6



Catasto Pontificio



N.C.E.U. CESENATICO

Foglio: 8

Particella: 499-155



Catasto d'impianto



foto 01



foto 02

---

## CLASSIFICAZIONE TIPOLOGICA

---

### ***Classificazione tipologica***

**Tessuto:** Tessuto di tipo A

**Note:**

### **Corpo principale 1**

#### ***Tipi edilizi***

##### **Edilizia di base**

Casa con fronte bicellulare a corpo semplice

**Note:** Tipo A.2.v7

---

### ***Descrizione e stato di conservazione del fabbricato***

Stato di conservazione : Edificio recentemente risanato

Per edifici recenti :

**Note:**

---

### ***Uso attuale***

**Piano terra** : Residenza

**Prevalente dell'organismo** : Residenza

**Note:**

---

---

## INTERVENTI EDILIZI E PRESCRIZIONI PER IL RECUPERO

---

### ***Vincoli***

D.L.gs. 42/2004

Note:

Altri vincoli

Note:

### **Corpo principale 1**

#### ***Interventi edilizi***

Restauro e risanamento conservativo

#### ***Destinazioni d'uso***

Come da norme del Piano

---

### ***Prescrizioni particolari per il recupero***



# COMUNE DI CESENATICO

## PIANO URBANISTICO GENERALE

### DISCIPLINA PARTICOLAREGGIATA DEL CENTRO STORICO

Legge Regionale 21 dicembre 2017 n. 24 Art. 32



Provincia di FC

## SCHEDE DI ANALISI E PRESCRIZIONI OPERATIVE RELATIVE AGLI EDIFICI DEL CENTRO STORICO

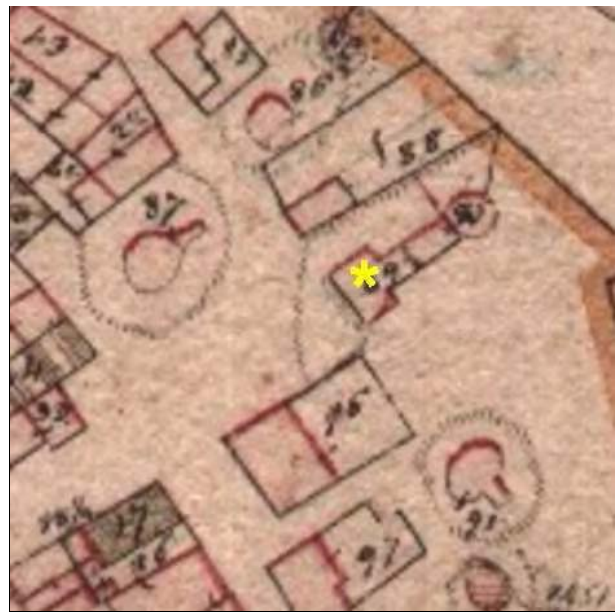
Nucleo: CESENATICO

U.M.I./Unità edilizia: 210

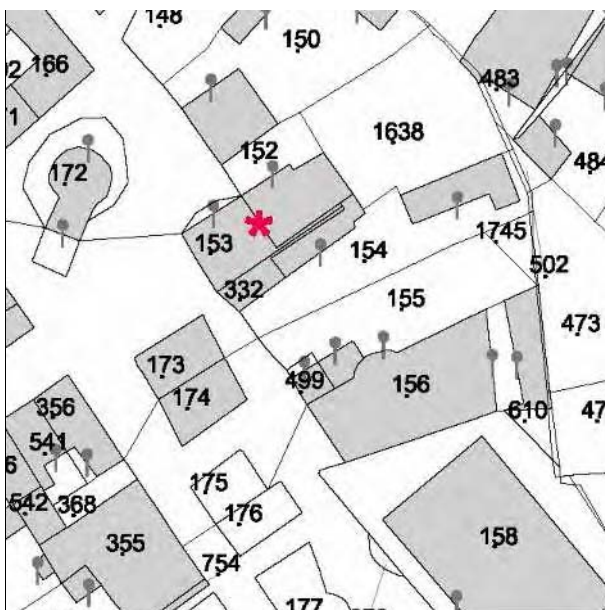
Isolato: -

Via: Piazza delle Conserve

Nr. civico: -



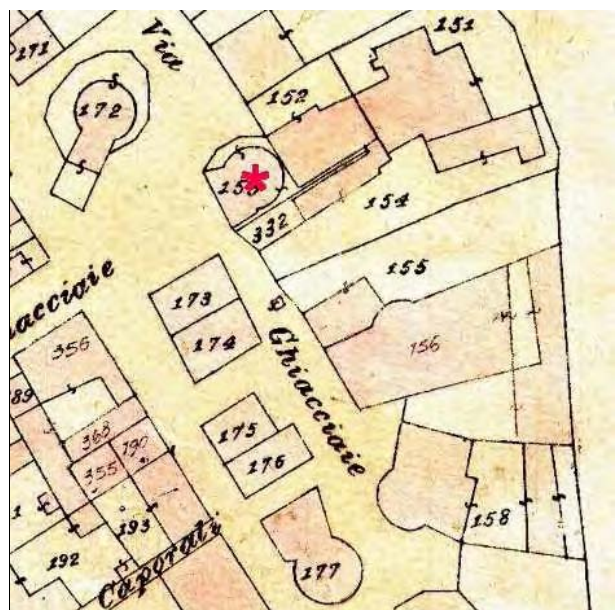
Catasto Pontificio



N.C.E.U. CESENATICO

Foglio: 8

Particella: 153 e altre



Catasto d'impianto



foto 01



foto 02



foto 03



foto 04



foto 05



foto 06



foto 07



foto 08



foto 09



foto 10



foto 11



foto 12





foto 13



foto 14



Foto dell'area prima degli interventi di recupero



Foto Paolo Monti 1972

---

## CLASSIFICAZIONE TIPOLOGICA

---

### ***Classificazione tipologica***

**Tessuto:** Tessuto di tipo A

**Note:**

### **Corpo principale 1**

#### ***Tipi edilizi***

##### **Edilizia specialistica**

Non aggregata di impianto storico

Conserva (musealizzata)

**Note:** Tipo A.s7 - conserva, ghiacciaia (XVII-XIX sec.)

---

### ***Descrizione e stato di conservazione del fabbricato***

Stato di conservazione : Edificio parzialmente recuperato

Per edifici recenti :

**Note:**

---

### ***Uso attuale***

**Piano terra** : Conserva

**Prevalente dell'organismo** : Conserva

**Note:**

---

---

## INTERVENTI EDILIZI E PRESCRIZIONI PER IL RECUPERO

---

### ***Vincoli***

**D.L.gs. 42/2004**

**Note:** Dlgs 42/2004 Parte II Beni Culturali, tutela ope legis (proprietà Ente urbano)

**Altri vincoli**

**Note:**

### **Corpo principale 1**

#### ***Interventi edilizi***

Restauro e risanamento conservativo

#### ***Destinazioni d'uso***

Si vedano prescrizioni particolari

---

### ***Prescrizioni particolari per il recupero***

Per l'edificio della conserva già restaurata l'uso consentito è quello culturale - didattico, per i corpi edilizi ancora da recuperare:

previa indagine preliminare che individui la consistenza e la natura delle strutture murarie è consentito il ripristino delle murature in materiale incongruo (murature di recente realizzazione) e delle aperture nei prospetti. E' inoltre ammesso l'inserimento di nuovi sistemi strutturali interni in acciaio o legno per la realizzazione delle coperture. Dovrà essere contestualmente restaurata la conserva presente nel sedime che dovrà rimanere a vista (non occultata). Sono ammesse le seguenti destinazioni d'uso: c2 artigianato di servizio solo se compatibile con la residenza; d1 - studi professionali, d3 - funzioni di servizio, ivi comprese le sedi di attività culturali, didattiche, ricreative, pubbliche e private; e1 - commercio al dettaglio, esercizi di vicinato; e5 - pubblici esercizi (bar, ristoranti, ecc.).



# COMUNE DI CESENATICO

## PIANO URBANISTICO GENERALE

### DISCIPLINA PARTICOLAREGGIATA DEL CENTRO STORICO

Legge Regionale 21 dicembre 2017 n. 24 Art. 32



Provincia di FC

#### SCHEDE DI ANALISI E PRESCRIZIONI OPERATIVE RELATIVE AGLI EDIFICI DEL CENTRO STORICO

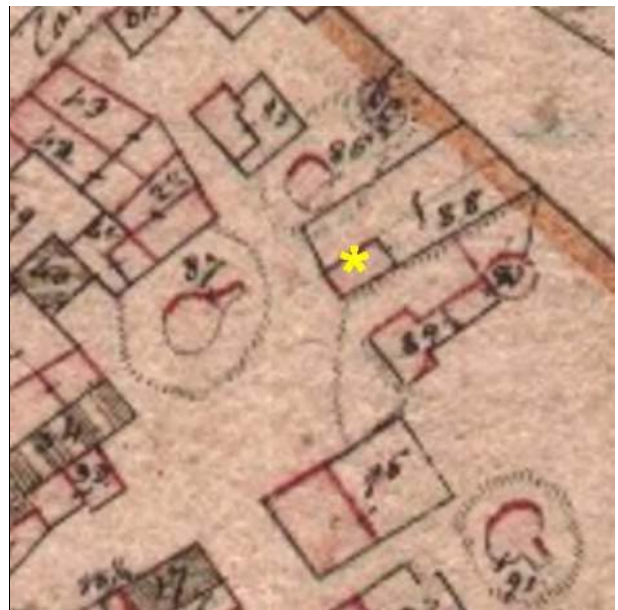
Nucleo: CESENATICO

U.M.I./Unità edilizia: 211

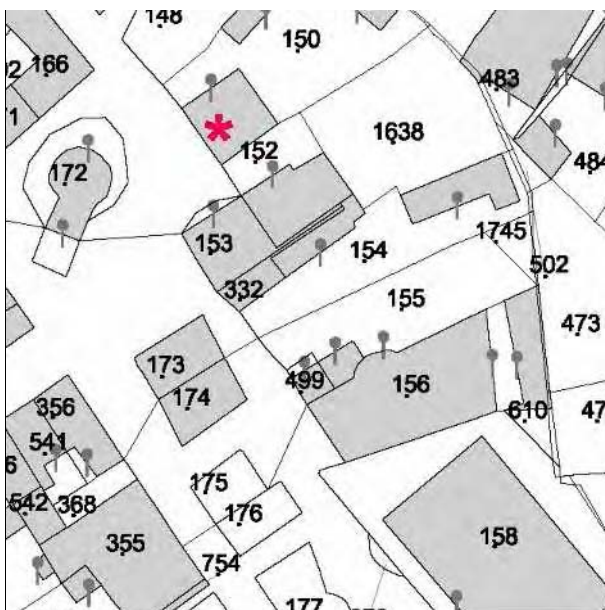
Isolato: -

Via: Piazza delle Conserve

Nr. civico: 5



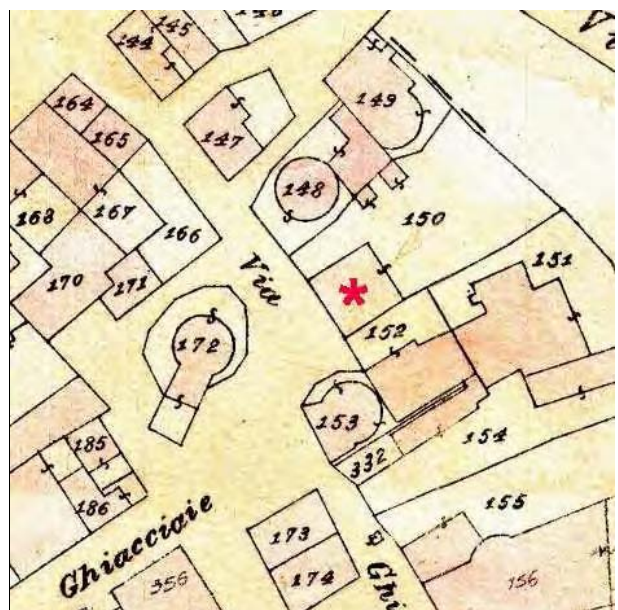
Catasto Pontificio



N.C.E.U. CESENATICO

Foglio: 8

Particella: 150



Catasto d'impianto



foto 02



foto 03



foto 04



foto 05



foto 06



foto 01




Foto dell'area prima degli interventi di recupero



L'edificio prima dell'intervento di recupero - Archivio Azienda di Soggiorno Cesenatico



---

## CLASSIFICAZIONE TIPOLOGICA

---

### ***Classificazione tipologica***

**Tessuto:** Tessuto di tipo A

**Note:**

### **Corpo principale 1**

#### ***Tipi edilizi***

##### **Edilizia di base**

Edilizia d'impianto recente

**Note:** Tipo X.r1- Edilizia residenziale mono-bifamiliare

---

### ***Descrizione e stato di conservazione del fabbricato***

Stato di conservazione :

Per edifici recenti : In buone condizioni

**Note:**

---

### ***Uso attuale***

**Piano terra** : B. and B. "Casina delle Conserve)

**Prevalente dell'organismo** : B. and B. "Casina delle Conserve)

**Note:**

---

---

## INTERVENTI EDILIZI E PRESCRIZIONI PER IL RECUPERO

---

### ***Vincoli***

D.L.gs. 42/2004

Note:

Altri vincoli

Note:

### **Corpo principale 1**

#### ***Interventi edilizi***

Ristrutturazione edilizia

#### ***Destinazioni d'uso***

Come da norme del Piano

---

### ***Prescrizioni particolari per il recupero***



# COMUNE DI CESENATICO

## PIANO URBANISTICO GENERALE

### DISCIPLINA PARTICOLAREGGIATA DEL CENTRO STORICO

Legge Regionale 21 dicembre 2017 n. 24 Art. 32



Provincia di FC

#### SCHEDE DI ANALISI E PRESCRIZIONI OPERATIVE RELATIVE AGLI EDIFICI DEL CENTRO STORICO

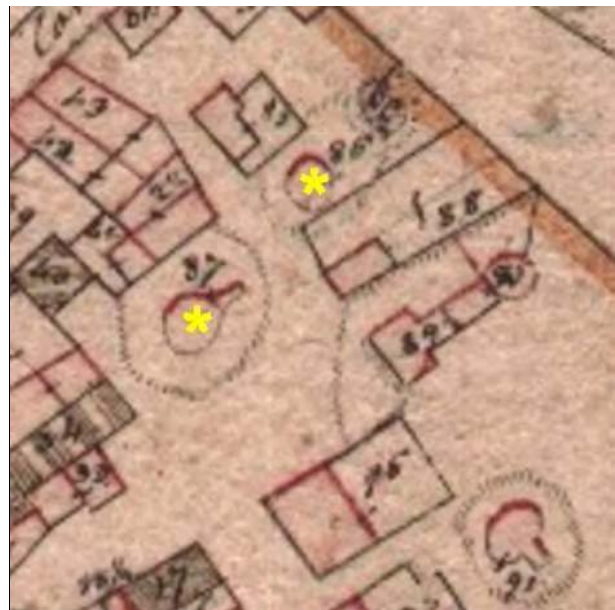
Nucleo: CESENATICO

U.M.I./Unità edilizia: 212

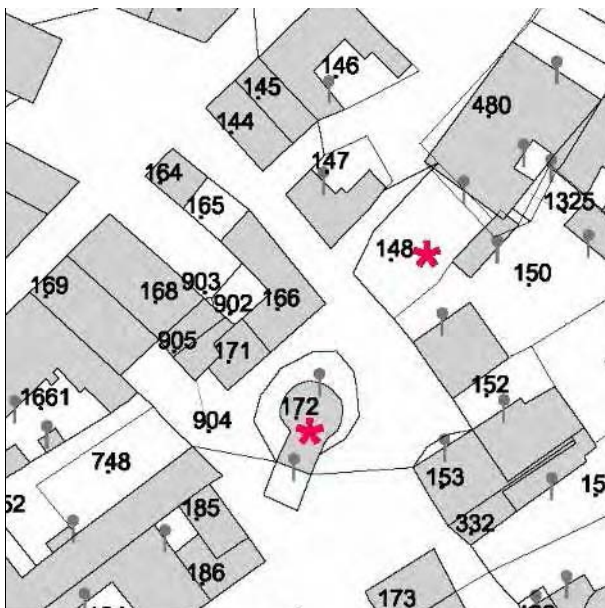
Isolato: -

Via: Piazza delle Conserve

Nr. civico: -



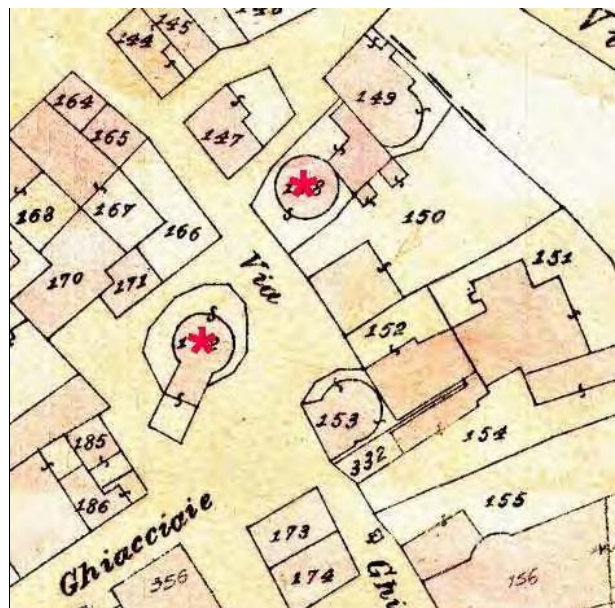
Catasto Pontificio



N.C.E.U. CESENATICO

Foglio: 8

Particella: 148



Catasto d'impianto



foto 01



foto 02



foto 03



foto 04



foto 05



foto 06




Foto dell'area prima degli interventi di recupero



Foto da Archivio Azienda di Soggiorno Cesenatico

---

## CLASSIFICAZIONE TIPOLOGICA

---

### ***Classificazione tipologica***

**Tessuto:** Tessuto di tipo A

**Note:**

### **Corpo principale 1**

#### ***Tipi edilizi***

##### **Edilizia specialistica**

Non aggregata di impianto storico

ex conserve

**Note:** Tipo A.s7 - conserva, ghiacciaia (XVII-XIX sec.)

---

### ***Descrizione e stato di conservazione del fabbricato***

Stato di conservazione : Edificio recentemente risanato

Per edifici recenti :

**Note:**

---

### ***Uso attuale***

**Piano terra** : ex conserve

**Prevalente dell'organismo** : ex conserve

**Note:**

---

---

## INTERVENTI EDILIZI E PRESCRIZIONI PER IL RECUPERO

---

### ***Vincoli***

**D.L.gs. 42/2004**

**Note:** Dlgs 42/2004 Parte II Beni Culturali, tutela ope legis (proprietà Ente urbano)

**Altri vincoli**

**Note:**

### **Corpo principale 1**

#### ***Interventi edilizi***

Restauro e risanamento conservativo

#### ***Destinazioni d'uso***

Didattico - culturale

---

### ***Prescrizioni particolari per il recupero***





# COMUNE DI CESENATICO

## PIANO URBANISTICO GENERALE

### DISCIPLINA PARTICOLAREGGIATA DEL CENTRO STORICO

Legge Regionale 21 dicembre 2017 n. 24 Art. 32



Provincia di FC

## SCHEDE DI ANALISI E PRESCRIZIONI OPERATIVE RELATIVE AGLI EDIFICI DEL CENTRO STORICO

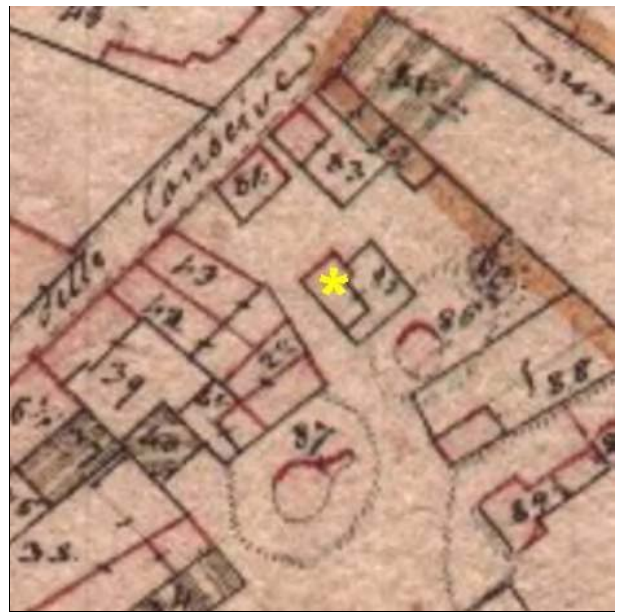
Nucleo: CESENATICO

U.M.I./Unità edilizia: 213

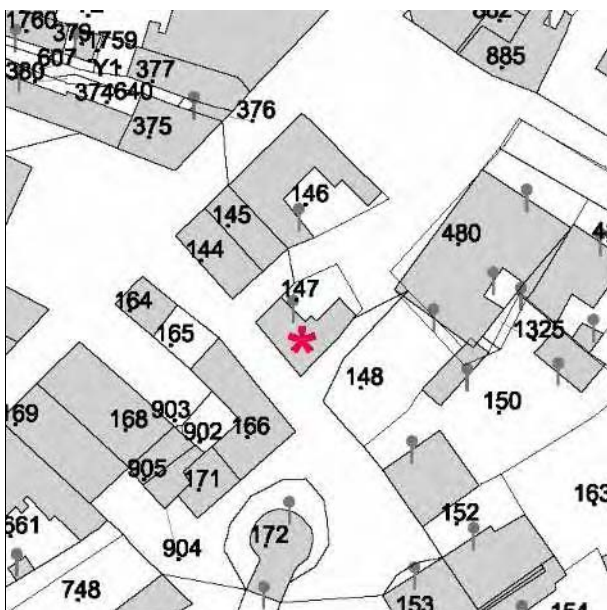
Isolato: -

Via: Piazza delle Conserve

Nr. civico: 1



Catasto Pontificio



N.C.E.U. CESENATICO

Foglio: 8

Particella: 147



Catasto d'impianto



foto 01



foto 02



foto 03



foto 04



foto 05



foto 06



foto 07



foto 08

---

## CLASSIFICAZIONE TIPOLOGICA

---

### **Classificazione tipologica**

**Tessuto:** Tessuto di tipo A

**Note:**

### **Corpo principale 1**

#### **Tipi edilizi**

##### **Edilizia di base**

Casa con fronte bicellulare a corpo semplice

**Note:** Tipo A.2.v1.v4

---

### **Descrizione e stato di conservazione del fabbricato**

Stato di conservazione : Edificio recentemente risanato

Per edifici recenti :

**Note:**

---

### **Uso attuale**

Piano terra : Residenza

Prevalente dell'organismo : Residenza

**Note:**

---

### **Corpo secondario a**

#### **Tipi edilizi**

##### **Edilizia di base**

Corpo edilizio aggiunto privo di valore storico testimoniale

**Note:**

---

### **Descrizione e stato di conservazione del fabbricato**

Stato di conservazione :

Per edifici recenti :

**Note:**

---

### **Uso attuale**

Piano terra :

Prevalente dell'organismo :

**Note:**

---

---

## INTERVENTI EDILIZI E PRESCRIZIONI PER IL RECUPERO

---

### ***Vincoli***

D.L.gs. 42/2004

Note:

Altri vincoli

Note:

### **Corpo principale 1**

#### ***Interventi edilizi***

Restauro e risanamento conservativo

#### ***Destinazioni d'uso***

Come da norme del Piano

---

### **Corpo secondario a**

#### ***Interventi edilizi***

Ristrutturazione edilizia

#### ***Destinazioni d'uso***

Come da norme del Piano

---

### ***Prescrizioni particolari per il recupero***



# COMUNE DI CESENATICO

## PIANO URBANISTICO GENERALE

### DISCIPLINA PARTICOLAREGGIATA DEL CENTRO STORICO

Legge Regionale 21 dicembre 2017 n. 24 Art. 32



Provincia di FC

#### SCHEDE DI ANALISI E PRESCRIZIONI OPERATIVE RELATIVE AGLI EDIFICI DEL CENTRO STORICO

Nucleo: CESENATICO

U.M.I./Unità edilizia: 214

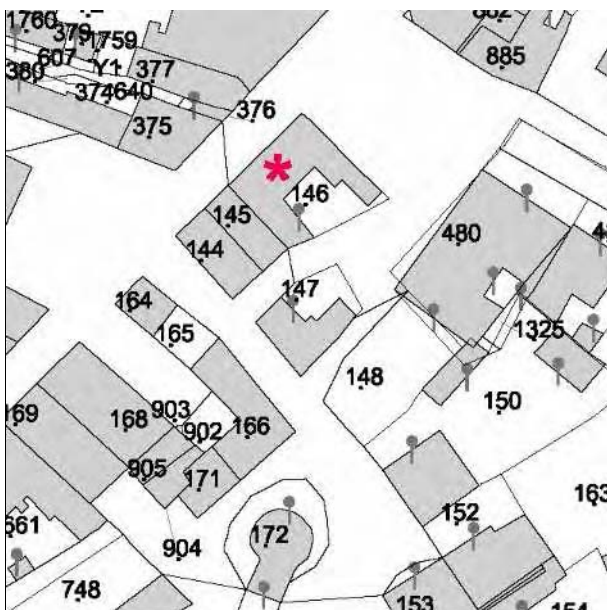
Isolato: -

Via: Via Fiorentini

Nr. civico: 38-42



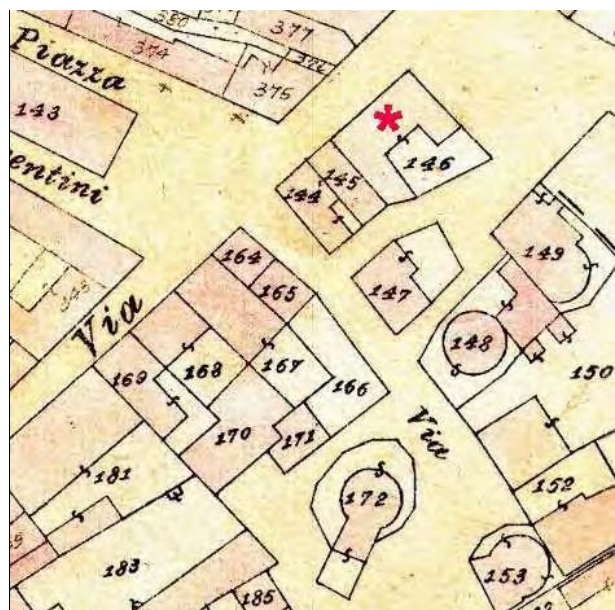
Catasto Pontificio



N.C.E.U. CESENATICO

Foglio: 8

Particella: 146



Catasto d'impianto



foto 01



foto 02



foto 03



foto 04



foto 05



foto 06





Comune di Cesenatico, Servizio Beni e Attività Culturali, Archivi digitali (Archivio Azienda di Soggiorno)

---

## CLASSIFICAZIONE TIPOLOGICA

---

### ***Classificazione tipologica***

**Tessuto:** Tessuto di tipo A

**Note:**

### **Corpo principale 1**

#### ***Tipi edilizi***

##### **Edilizia di base**

Edilizia d'impianto recente

**Note:** Tipo X.r1- Edilizia residenziale mono-bifamiliare

---

### ***Descrizione e stato di conservazione del fabbricato***

Stato di conservazione :

Per edifici recenti : In buone condizioni

**Note:**

---

### ***Uso attuale***

**Piano terra** : Residenza

**Prevalente dell'organismo** : Residenza

**Note:**

---

---

## INTERVENTI EDILIZI E PRESCRIZIONI PER IL RECUPERO

---

### ***Vincoli***

D.L.gs. 42/2004

Note:

Altri vincoli

Note:

### **Corpo principale 1**

#### ***Interventi edilizi***

Ristrutturazione edilizia

#### ***Destinazioni d'uso***

Come da norme del Piano

---

### ***Prescrizioni particolari per il recupero***



# COMUNE DI CESENATICO

## PIANO URBANISTICO GENERALE

### DISCIPLINA PARTICOLAREGGIATA DEL CENTRO STORICO

Legge Regionale 21 dicembre 2017 n. 24 Art. 32



Provincia di FC

#### SCHEDE DI ANALISI E PRESCRIZIONI OPERATIVE RELATIVE AGLI EDIFICI DEL CENTRO STORICO

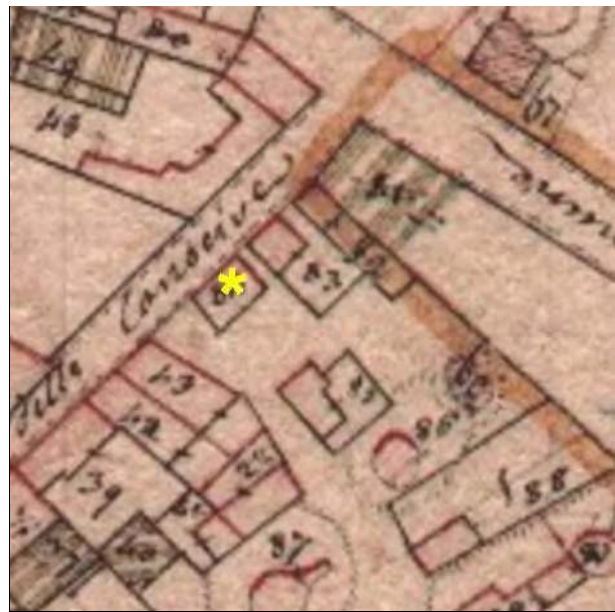
Nucleo: CESENATICO

U.M.I./Unità edilizia: 215

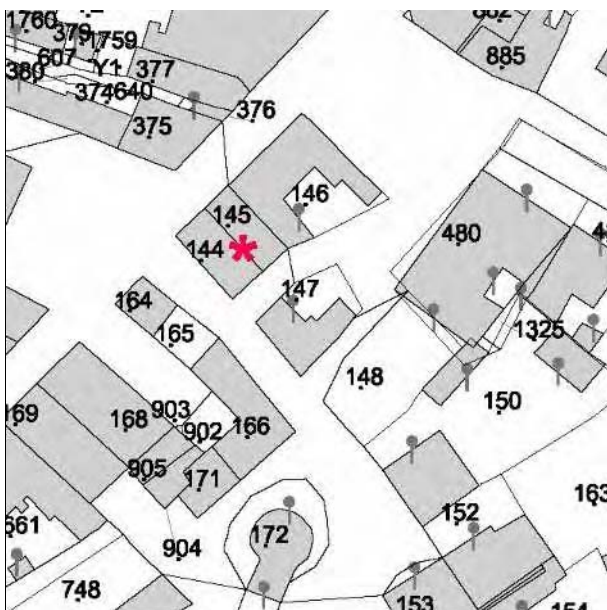
Isolato: -

Via: Via Fiorentini

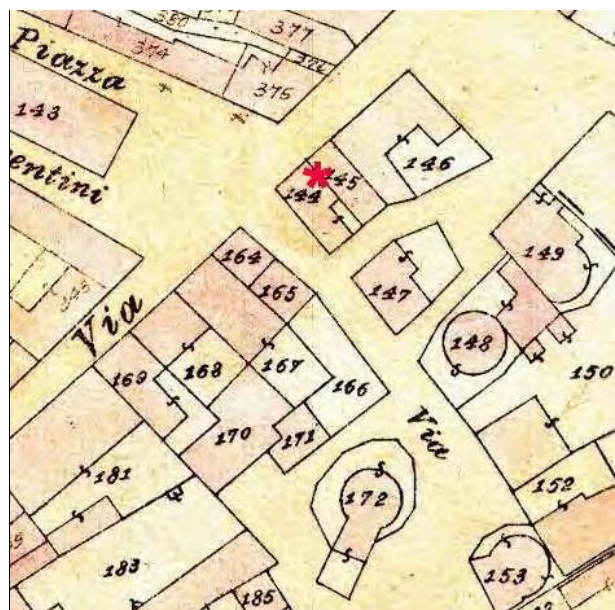
Nr. civico: 32-36



Catasto Pontificio



N.C.E.U. CESENATICO



Catasto d'impianto



foto 01



foto 02



foto 03



foto 04



foto 05



foto 06



Comune di Cesenatico, Servizio Beni e Attività Culturali, Archivi digitali (Archivio Azienda di Soggiorno)

---

## CLASSIFICAZIONE TIPOLOGICA

---

### ***Classificazione tipologica***

**Tessuto:** Tessuto di tipo A

**Note:**

### **Corpo principale 1**

#### ***Tipi edilizi***

##### **Edilizia di base**

Casa con fronte bicellulare a corpo semplice

**Note:** Tipo A.2.v1.v7

---

#### ***Descrizione e stato di conservazione del fabbricato***

Stato di conservazione : Edificio recentemente risanato

Per edifici recenti :

**Note:** Recuperato recentemente

---

#### ***Uso attuale***

**Piano terra** : Attività commerciali (non occupate)

**Prevalente dell'organismo** : Residenza

**Note:**

---

### **Corpo secondario a**

#### ***Tipi edilizi***

##### **Edilizia di base**

Corpo edilizio aggiunto privo di valore storico testimoniale

**Note:**

---

#### ***Descrizione e stato di conservazione del fabbricato***

Stato di conservazione :

Per edifici recenti : In buone condizioni

**Note:**

---

#### ***Uso attuale***

**Piano terra** : Residenza

**Prevalente dell'organismo** : Residenza

**Note:**

---



---

## INTERVENTI EDILIZI E PRESCRIZIONI PER IL RECUPERO

---

### ***Vincoli***

D.L.gs. 42/2004

Note:

Altri vincoli

Note:

### **Corpo principale 1**

#### ***Interventi edilizi***

Restauro e risanamento conservativo

#### ***Destinazioni d'uso***

Come da norme del Piano

---

### **Corpo secondario a**

#### ***Interventi edilizi***

Ristrutturazione edilizia

#### ***Destinazioni d'uso***

Come da norme del Piano

---

### ***Prescrizioni particolari per il recupero***



# COMUNE DI CESENATICO

## PIANO URBANISTICO GENERALE

### DISCIPLINA PARTICOLAREGGIATA DEL CENTRO STORICO

Legge Regionale 21 dicembre 2017 n. 24 Art. 32



Provincia di FC

#### SCHEDE DI ANALISI E PRESCRIZIONI OPERATIVE RELATIVE AGLI EDIFICI DEL CENTRO STORICO

Nucleo: CESENATICO

U.M.I./Unità edilizia: 216

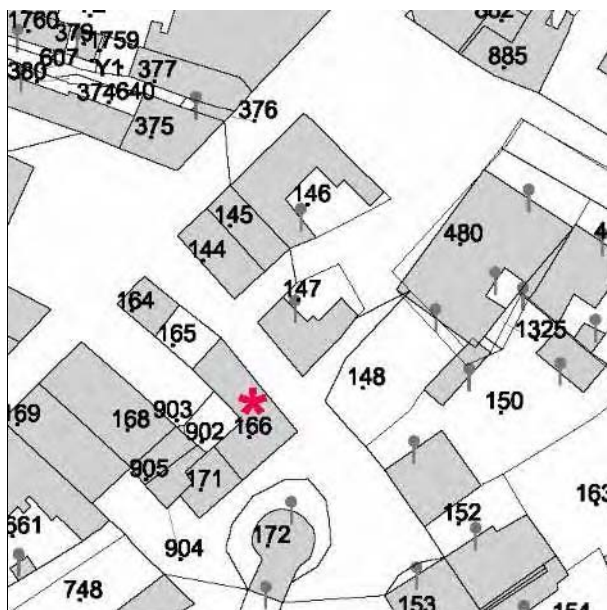
Isolato: -

Via: Piazza delle Conserve

Nr. civico: 19



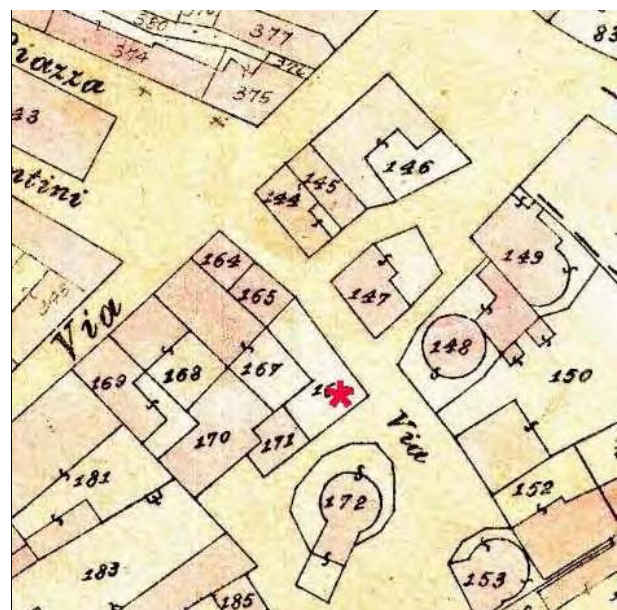
Catasto Pontificio



N.C.E.U. CESENATICO

Foglio: 8

Particella: 166



Catasto d'impianto



foto 01



foto 02



foto 03



foto 04



foto 05



foto 06



Comune di Cesenatico, Servizio Beni e Attività Culturali, Archivi digitali (Archivio Azienda di Soggiorno)

---

## CLASSIFICAZIONE TIPOLOGICA

---

### ***Classificazione tipologica***

**Tessuto:** Tessuto di tipo A

**Note:**

### **Corpo principale 1**

#### ***Tipi edilizi***

**Edilizia di base**

Casa monocellulare

**Note:** Tipo A.1.v1.v4

---

### ***Descrizione e stato di conservazione del fabbricato***

Stato di conservazione : Edificio recentemente risanato

Per edifici recenti :

**Note:**

---

### ***Uso attuale***

**Piano terra** : Residenza

**Prevalente dell'organismo** : Residenza

**Note:**

---

---

## INTERVENTI EDILIZI E PRESCRIZIONI PER IL RECUPERO

---

### ***Vincoli***

D.L.gs. 42/2004

Note:

Altri vincoli

Note:

### **Corpo principale 1**

#### ***Interventi edilizi***

Restauro e risanamento conservativo

#### ***Destinazioni d'uso***

Come da norme del Piano

---

### ***Prescrizioni particolari per il recupero***



# COMUNE DI CESENATICO

## PIANO URBANISTICO GENERALE

### DISCIPLINA PARTICOLAREGGIATA DEL CENTRO STORICO

Legge Regionale 21 dicembre 2017 n. 24 Art. 32



Provincia di FC

#### SCHEDE DI ANALISI E PRESCRIZIONI OPERATIVE RELATIVE AGLI EDIFICI DEL CENTRO STORICO

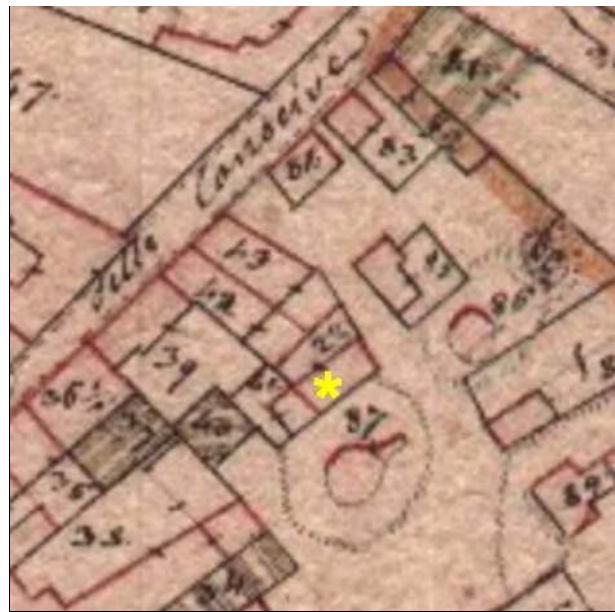
Nucleo: CESENATICO

U.M.I./Unità edilizia: 217

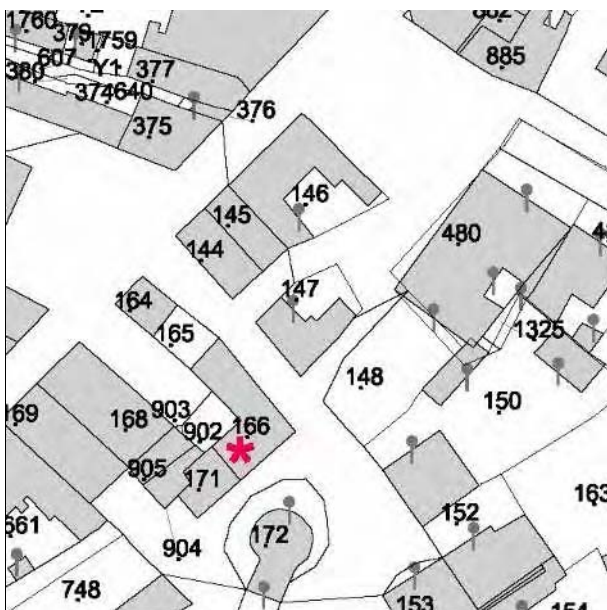
Isolato: -

Via: Piazza delle Conserve

Nr. civico: 18



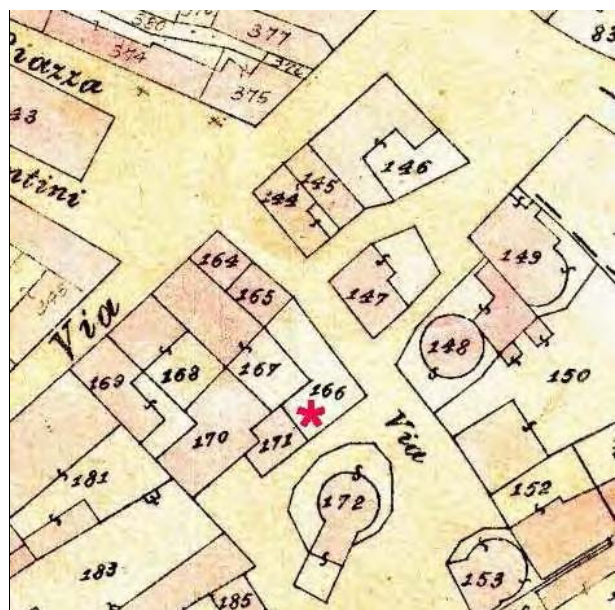
Catasto Pontificio



N.C.E.U. CESENATICO

Foglio: 8

Particella: 166



Catasto d'impianto





foto 01



foto 02



foto 03



foto 04



Comune di Cesenatico, Servizio Beni e Attività Culturali, Archivi digitali (Archivio Azienda di Soggiorno)



Comune di Cesenatico, Servizio Beni e Attività Culturali, Archivi digitali (Archivio Azienda di Soggiorno)

---

## CLASSIFICAZIONE TIPOLOGICA

---

### ***Classificazione tipologica***

**Tessuto:** Tessuto di tipo A

**Note:**

### **Corpo principale 1**

#### ***Tipi edilizi***

**Edilizia di base**

Casa monocellulare

**Note:** Tipo A.1.v4

---

### ***Descrizione e stato di conservazione del fabbricato***

Stato di conservazione : Edificio recentemente risanato

Per edifici recenti :

**Note:**

---

### ***Uso attuale***

**Piano terra** : Residenza

**Prevalente dell'organismo** : Residenza

**Note:**

---

---

## INTERVENTI EDILIZI E PRESCRIZIONI PER IL RECUPERO

---

### ***Vincoli***

D.L.gs. 42/2004

Note:

Altri vincoli

Note:

### **Corpo principale 1**

#### ***Interventi edilizi***

Restauro e risanamento conservativo

#### ***Destinazioni d'uso***

Come da norme del Piano

---

### ***Prescrizioni particolari per il recupero***



# COMUNE DI CESENATICO

## PIANO URBANISTICO GENERALE

### DISCIPLINA PARTICOLAREGGIATA DEL CENTRO STORICO

Legge Regionale 21 dicembre 2017 n. 24 Art. 32



Provincia di FC

#### SCHEDE DI ANALISI E PRESCRIZIONI OPERATIVE RELATIVE AGLI EDIFICI DEL CENTRO STORICO

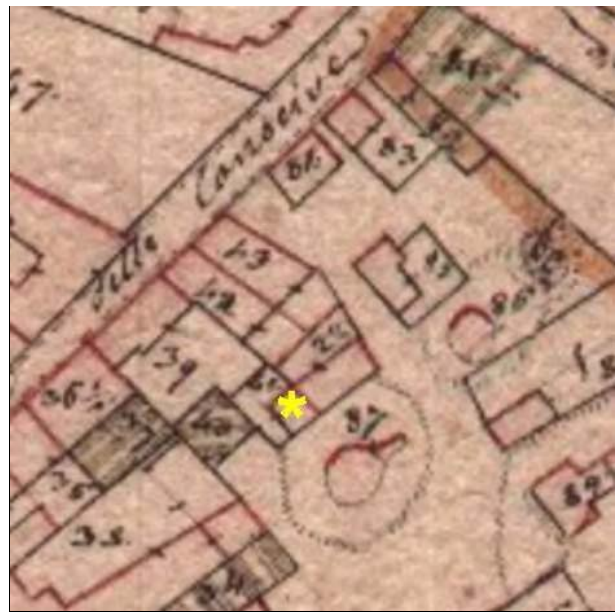
Nucleo: CESENATICO

U.M.I./Unità edilizia: 218

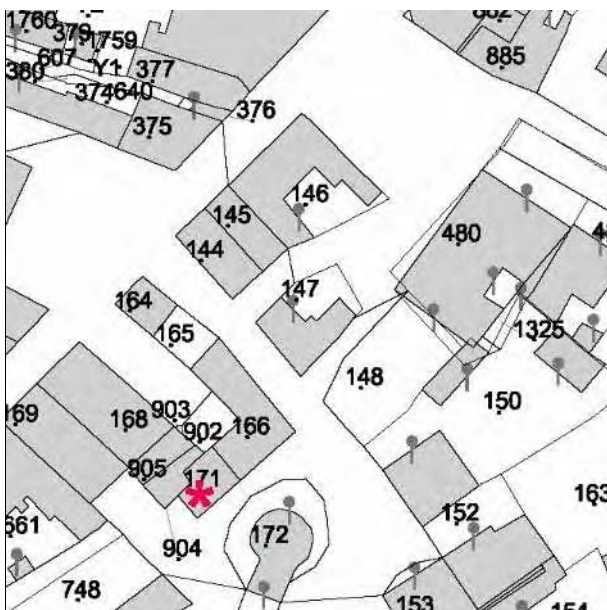
Isolato: -

Via: Piazza delle Conserve

Nr. civico: 17



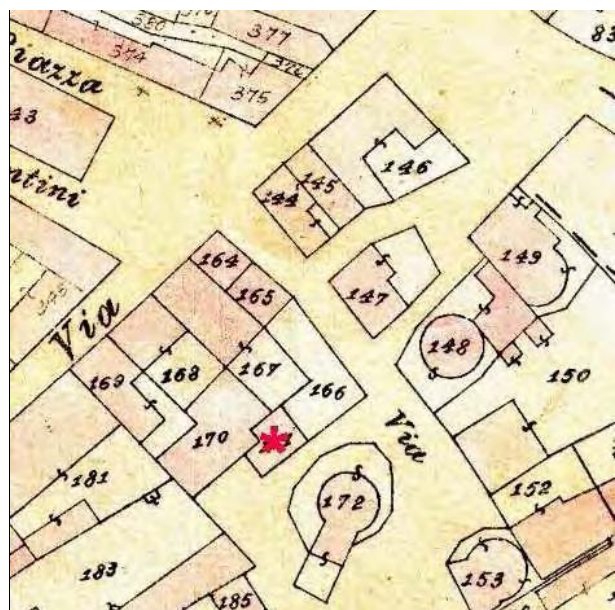
Catasto Pontificio



N.C.E.U. CESENATICO

Foglio: 8

Particella: 171



Catasto d'impianto



foto 01



foto 02



foto 03



foto 04



foto 05



Comune di Cesenatico, Servizio Beni e Attività Culturali, Archivi digitali (Archivio Azienda di Soggiorno)



Comune di Cesenatico, Servizio Beni e Attività Culturali, Archivi digitali (Archivio Azienda di Soggiorno)



---

## CLASSIFICAZIONE TIPOLOGICA

---

### ***Classificazione tipologica***

**Tessuto:** Tessuto di tipo A

**Note:**

### **Corpo principale 1**

#### ***Tipi edilizi***

**Edilizia di base**

Casa monocellulare

**Note:** Tipo A.1.v1

---

### ***Descrizione e stato di conservazione del fabbricato***

Stato di conservazione : Edificio recentemente risanato

Per edifici recenti :

**Note:**

---

### ***Uso attuale***

**Piano terra** : Residenza

**Prevalente dell'organismo** : Residenza

**Note:**

---

---

## INTERVENTI EDILIZI E PRESCRIZIONI PER IL RECUPERO

---

### ***Vincoli***

D.L.gs. 42/2004

Note:

Altri vincoli

Note:

### **Corpo principale 1**

#### ***Interventi edilizi***

Restauro e risanamento conservativo

#### ***Destinazioni d'uso***

Come da norme del Piano

---

### ***Prescrizioni particolari per il recupero***



# COMUNE DI CESENATICO

## PIANO URBANISTICO GENERALE

### DISCIPLINA PARTICOLAREGGIATA DEL CENTRO STORICO

Legge Regionale 21 dicembre 2017 n. 24 Art. 32



Provincia di FC

#### SCHEDE DI ANALISI E PRESCRIZIONI OPERATIVE RELATIVE AGLI EDIFICI DEL CENTRO STORICO

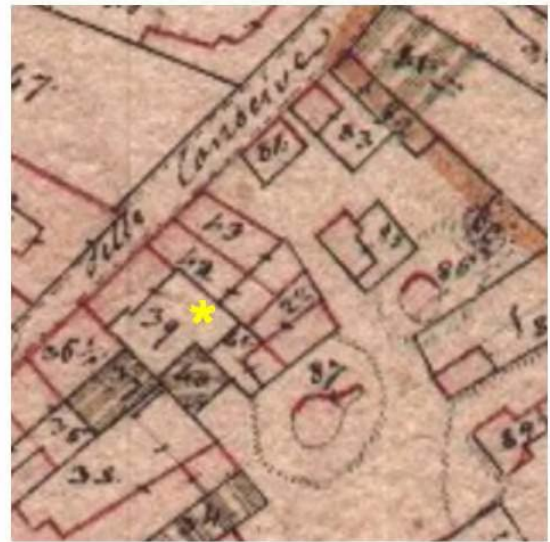
Nucleo: CESENATICO

U.M.I./Unità edilizia: 219

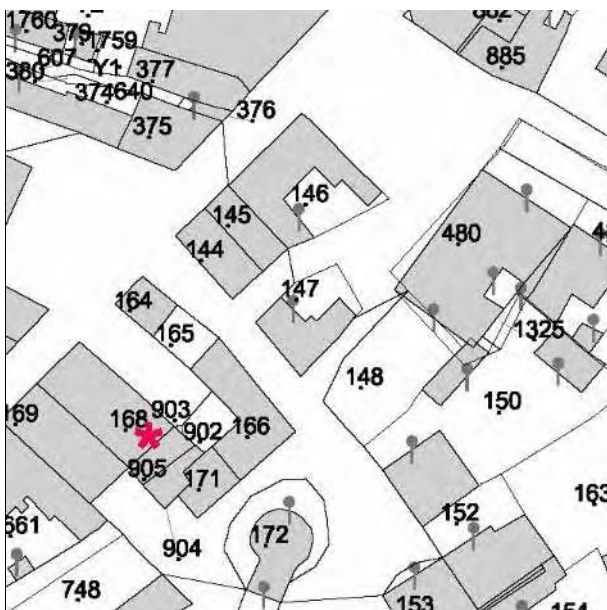
Isolato: -

Via: Via Fiorentini

Nr. civico: 10



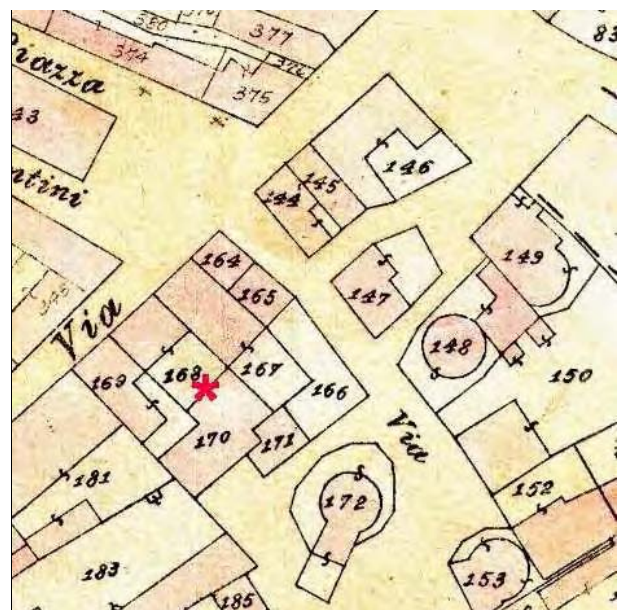
Catasto Pontificio



N.C.E.U. CESENATICO

Foglio: 8

Particella: 904-905



Catasto d'impianto



foto 01



foto 02



foto 03



foto 04

---

## CLASSIFICAZIONE TIPOLOGICA

---

### ***Classificazione tipologica***

**Tessuto:** Tessuto di tipo A

**Note:**

### **Corpo principale 1**

#### ***Tipi edilizi***

##### **Edilizia di base**

Edilizia d'impianto recente

**Note:** Tipo X.r1- Edilizia residenziale mono-bifamiliare

---

### ***Descrizione e stato di conservazione del fabbricato***

Stato di conservazione :

Per edifici recenti : In buone condizioni

**Note:**

---

### ***Uso attuale***

**Piano terra** : Pasticceria "Il Giardino dei Sapori Perduti"

**Prevalente dell'organismo** : Residenza

**Note:**

---

---

## INTERVENTI EDILIZI E PRESCRIZIONI PER IL RECUPERO

---

### ***Vincoli***

D.L.gs. 42/2004

Note:

Altri vincoli

Note:

### **Corpo principale 1**

#### ***Interventi edilizi***

Ristrutturazione edilizia

#### ***Destinazioni d'uso***

Come da norme del Piano

---

### ***Prescrizioni particolari per il recupero***



# COMUNE DI CESENATICO

## PIANO URBANISTICO GENERALE

### DISCIPLINA PARTICOLAREGGIATA DEL CENTRO STORICO

Legge Regionale 21 dicembre 2017 n. 24 Art. 32



Provincia di FC

#### SCHEDE DI ANALISI E PRESCRIZIONI OPERATIVE RELATIVE AGLI EDIFICI DEL CENTRO STORICO

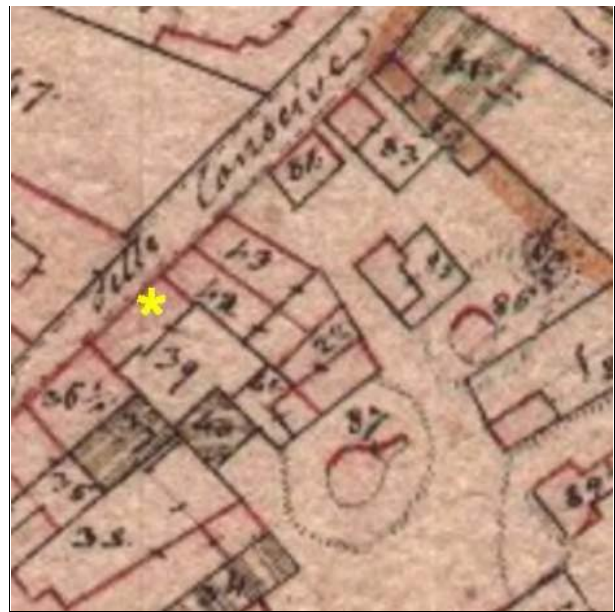
Nucleo: CESENATICO

U.M.I./Unità edilizia: 220

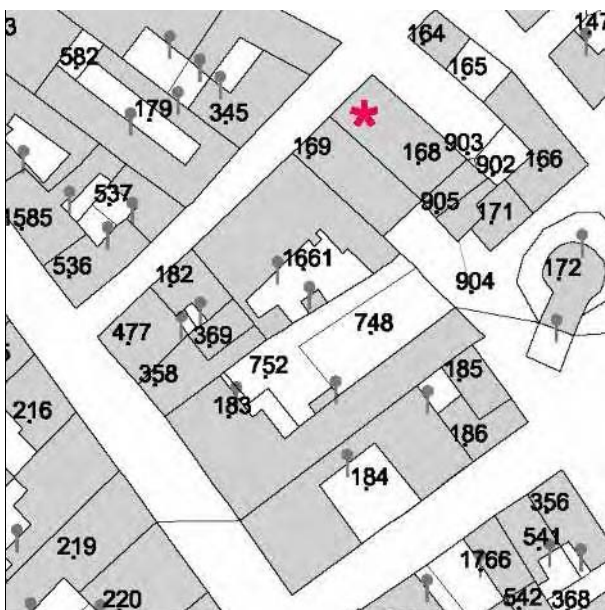
Isolato: -

Via: Via Fiorentini

Nr. civico: 20-22



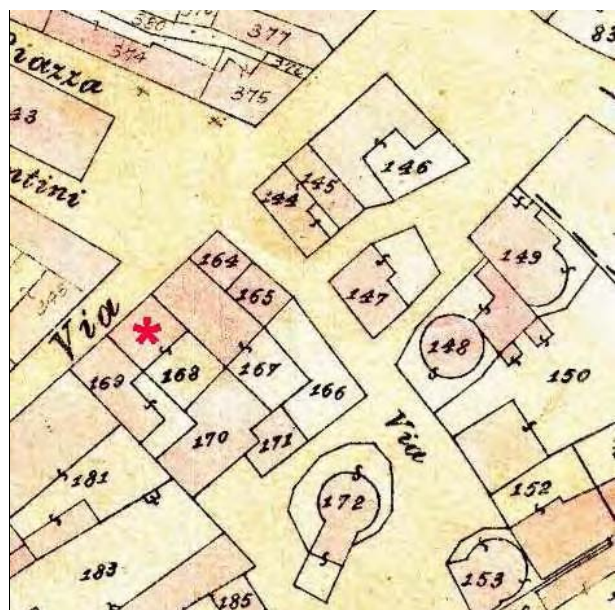
Catasto Pontificio



N.C.E.U. CESENATICO

Foglio: 8

Particella: 168



Catasto d'impianto




foto 01



foto 02





L'aggregato edilizio lungo via Fiorentini in una foto d'epoca. I primi due edifici a sinistra furono demoliti a seguito dei danni causati dagli eventi bellici del 1944. Immagine tratta da: Renato Cortesi, Dino Manzelli, Ferruccio Cortesi, "Cesenatico e i Cappuccini" - Cortesia dell'archivio fotografico Walter Cortesi, Edizioni Stilgraf Cesena 2014



L'edificio risultava crollato nel PRG del 1950

	EDIFICI INTATTI
	EDIFICI CROLLATI
	EDIFICI SEMICROLLATI
	EDIFICI LESIONATI

Immagine tratta da: Clemente Pedretti "Piano di ricostruzione di Cesenatico, 1950, Stato di fatto. Comune di Cesenatico, Settore 4 – Sviluppo del Territorio.

---

## CLASSIFICAZIONE TIPOLOGICA

---

### ***Classificazione tipologica***

**Tessuto:** Tessuto di tipo A

**Note:**

### **Corpo principale 1**

#### ***Tipi edilizi***

##### **Edilizia di base**

Edilizia d'impianto recente

**Note:** Tipo X.r1- Edilizia residenziale mono-bifamiliare

---

### ***Descrizione e stato di conservazione del fabbricato***

Stato di conservazione :

Per edifici recenti : In buone condizioni

**Note:**

---

### ***Uso attuale***

**Piano terra** : Erboristeria "Oasi naturale"

**Prevalente dell'organismo** : Residenza

**Note:**

---

---

## INTERVENTI EDILIZI E PRESCRIZIONI PER IL RECUPERO

---

### ***Vincoli***

D.L.gs. 42/2004

Note:

Altri vincoli

Note:

### **Corpo principale 1**

#### ***Interventi edilizi***

Ristrutturazione edilizia

#### ***Destinazioni d'uso***

Come da norme del Piano

---

### ***Prescrizioni particolari per il recupero***



# COMUNE DI CESENATICO

## PIANO URBANISTICO GENERALE

### DISCIPLINA PARTICOLAREGGIATA DEL CENTRO STORICO

Legge Regionale 21 dicembre 2017 n. 24 Art. 32



Provincia di FC

## SCHEDE DI ANALISI E PRESCRIZIONI OPERATIVE RELATIVE AGLI EDIFICI DEL CENTRO STORICO

Nucleo: CESENATICO

U.M.I./Unità edilizia: 221

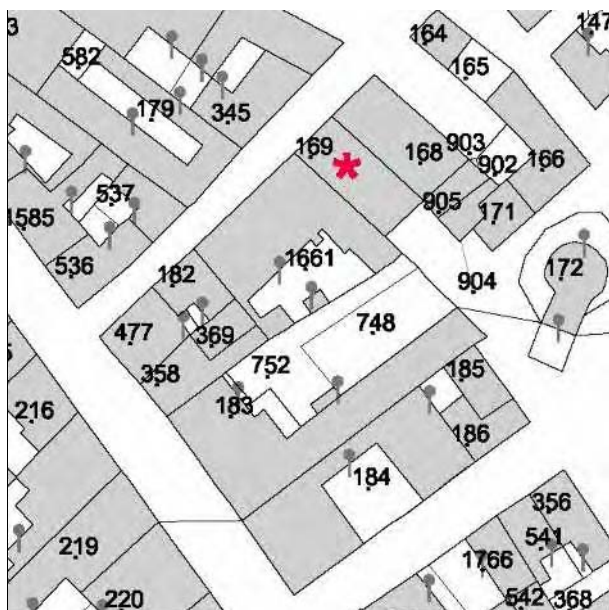
Isolato: -

Via: Via Fiorentini

Nr. civico: 16-18



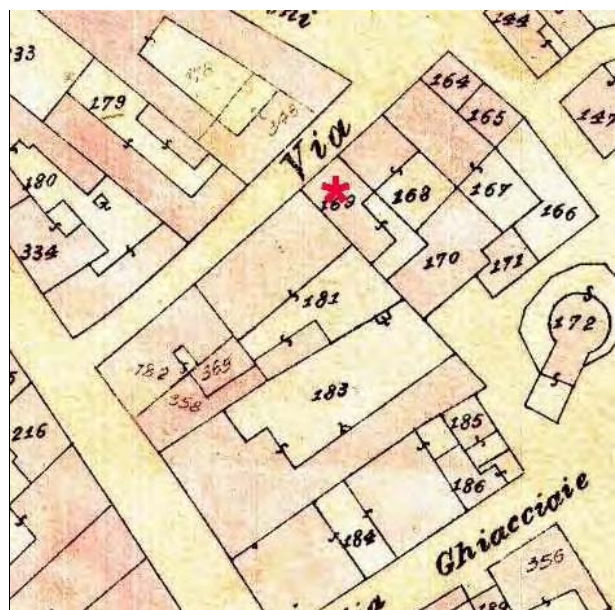
Catasto Pontificio



N.C.E.U. CESENATICO

Foglio: 8

Particella: 169



Catasto d'impianto



foto 01



foto 02



foto 03



foto 04



L'aggregato edilizio lungo via Fiorentini in una foto d'epoca. I primi due edifici a sinistra furono demoliti a seguito dei danni causati dagli eventi bellici del 1944. Immagine tratta da: Renato Cortesi, Dino Manzelli, Ferruccio Cortesi, "Cesenatico e i Cappuccini" - Cortesia dell'archivio fotografico Walter Cortesi, Edizioni Stilgraf Cesena 2014



L'edificio risultava in parte crollato nel PRG del 1950



	EDIFICI INTATTI
	EDIFICI CROLLATI
	EDIFICI SEMICROLLATI
	EDIFICI LESIONATI

Immagine tratta da: Clemente Pedretti "Piano di ricostruzione di Cesenatico, 1950, Stato di fatto. Comune di Cesenatico, Settore 4 – Sviluppo del Territorio.

---

## CLASSIFICAZIONE TIPOLOGICA

---

### ***Classificazione tipologica***

**Tessuto:** Tessuto di tipo A

**Note:**

### **Corpo principale 1**

#### ***Tipi edilizi***

##### **Edilizia di base**

Edilizia d'impianto recente

**Note:** Tipo X.r1- Edilizia residenziale mono-bifamiliare

---

### ***Descrizione e stato di conservazione del fabbricato***

Stato di conservazione :

Per edifici recenti : In buone condizioni

**Note:**

---

### ***Uso attuale***

**Piano terra** : Residenza

**Prevalente dell'organismo** : Residenza

**Note:**

---

---

## INTERVENTI EDILIZI E PRESCRIZIONI PER IL RECUPERO

---

### ***Vincoli***

D.L.gs. 42/2004

Note:

Altri vincoli

Note:

### **Corpo principale 1**

#### ***Interventi edilizi***

Ristrutturazione edilizia

#### ***Destinazioni d'uso***

Come da norme del Piano

---

### ***Prescrizioni particolari per il recupero***





# COMUNE DI CESENATICO

## PIANO URBANISTICO GENERALE

### DISCIPLINA PARTICOLAREGGIATA DEL CENTRO STORICO

Legge Regionale 21 dicembre 2017 n. 24 Art. 32



Provincia di FC

#### SCHEDE DI ANALISI E PRESCRIZIONI OPERATIVE RELATIVE AGLI EDIFICI DEL CENTRO STORICO

Nucleo: CESENATICO

U.M.I./Unità edilizia: 222

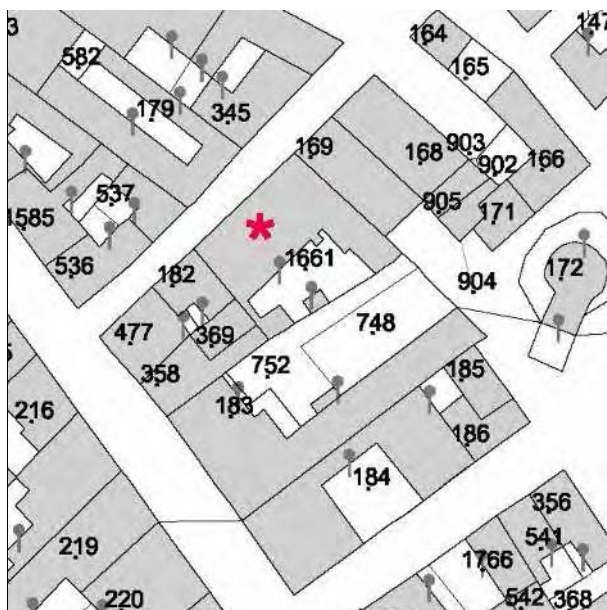
Isolato: -

Via: Via Fiorentini

Nr. civico: 10-14



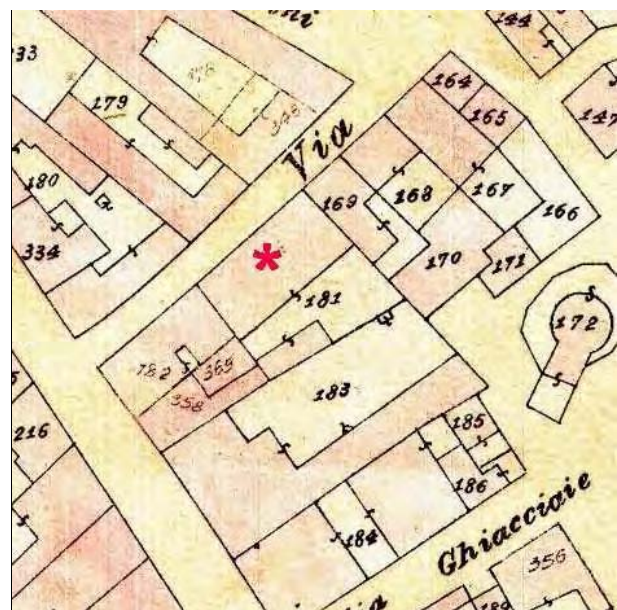
Catasto Pontificio



N.C.E.U. CESENATICO

Foglio: 8

Particella: 1661



Catasto d'impianto



foto 01



foto 02



foto 03



foto 04



L'aggregato edilizio lungo via Fiorentini in una foto d'epoca. I primi due edifici a sinistra furono demoliti a seguito dei danni causati dagli eventi bellici del 1944. Immagine tratta da: Renato Cortesi, Dino Manzelli, Ferruccio Cortesi, "Cesenatico e i Cappuccini" - Cortesia dell'archivio fotografico Walter Cortesi, Edizioni Stilgraf Cesena 2014



Immagine tratta da: Clemente Pedretti "Piano di ricostruzione di Cesenatico, 1950, Stato di fatto. Comune di Cesenatico, Settore 4 – Sviluppo del Territorio.

---

## CLASSIFICAZIONE TIPOLOGICA

---

### ***Classificazione tipologica***

**Tessuto:** Tessuto di tipo A

**Note:**

### **Corpo principale 1**

#### ***Tipi edilizi***

##### **Edilizia di base**

Casa con fronte pluricellulare (più di due cellule) a corpo doppio

V5 - Riconfigurazione ottocentesca - primi novecento delle fronti e/o della distribuzione interna (androne, vano scala)

**Note:** Tipo A.6.v5

---

#### ***Descrizione e stato di conservazione del fabbricato***

Stato di conservazione : Edificio recentemente risanato

Per edifici recenti :

**Note:**

---

#### ***Uso attuale***

Piano terra : Residenza

Prevalente dell'organismo : Residenza

**Note:**

---

### **Corpo secondario a**

#### ***Tipi edilizi***

##### **Edilizia di base**

Corpo edilizio aggiunto privo di valore storico testimoniale

**Note:**

---

#### ***Descrizione e stato di conservazione del fabbricato***

Stato di conservazione :

Per edifici recenti : Complessivamente mediocre

**Note:**

---

#### ***Uso attuale***

Piano terra : Servizi

Prevalente dell'organismo : Servizi

**Note:**

---

---

## INTERVENTI EDILIZI E PRESCRIZIONI PER IL RECUPERO

---

### ***Vincoli***

D.L.gs. 42/2004

Note:

Altri vincoli

Note:

### **Corpo principale 1**

#### ***Interventi edilizi***

Restauro e risanamento conservativo

#### ***Destinazioni d'uso***

Come da norme del Piano

---

### **Corpo secondario a**

#### ***Interventi edilizi***

Ristrutturazione edilizia

#### ***Destinazioni d'uso***

Come da norme del Piano

---

### ***Prescrizioni particolari per il recupero***



# COMUNE DI CESENATICO

## PIANO URBANISTICO GENERALE

### DISCIPLINA PARTICOLAREGGIATA DEL CENTRO STORICO

Legge Regionale 21 dicembre 2017 n. 24 Art. 32



Provincia di FC

#### SCHEDE DI ANALISI E PRESCRIZIONI OPERATIVE RELATIVE AGLI EDIFICI DEL CENTRO STORICO

Nucleo: CESENATICO

U.M.I./Unità edilizia: 223

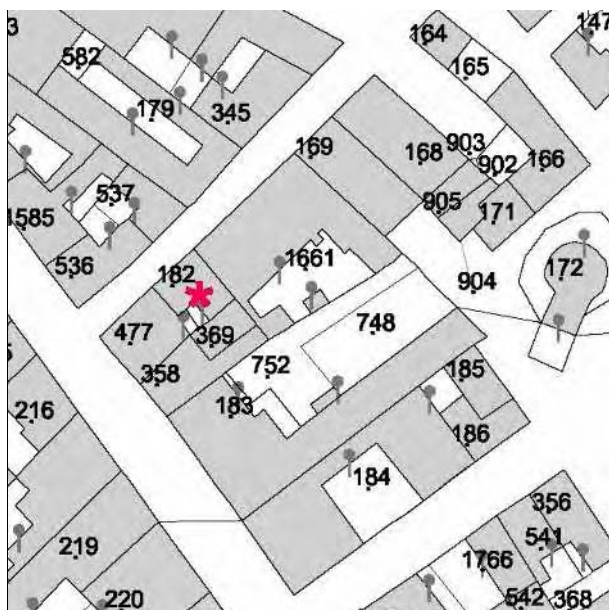
Isolato: -

Via: Via Fiorentini

Nr. civico: 8



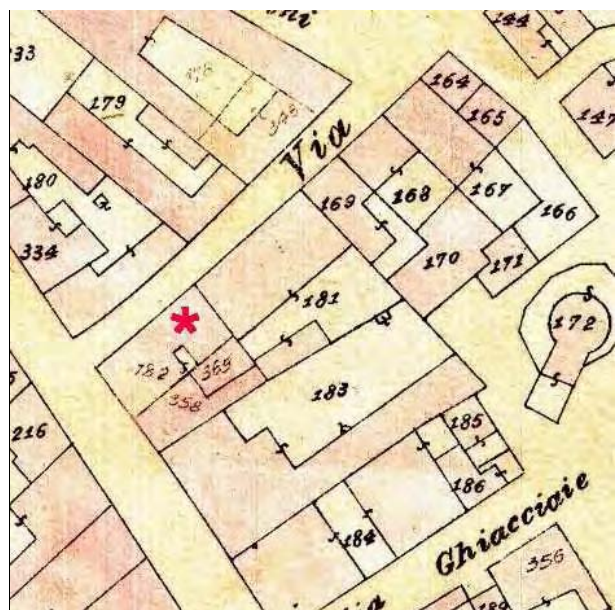
Catasto Pontificio



N.C.E.U. CESENATICO

Foglio: 8

Particella: 477



Catasto d'impianto



foto 01



foto 02

---

## CLASSIFICAZIONE TIPOLOGICA

---

### **Classificazione tipologica**

**Tessuto:** Tessuto di tipo A

**Note:**

### **Corpo principale 1**

#### **Tipi edilizi**

##### **Edilizia di base**

Casa con fronte bicellulare a corpo semplice

V3 - Variante derivata da frazionamento di organismi edilizi di maggiori dimensioni

V4 - Variante derivata da incremento parziale in profondità

V7 - Recenti modifiche delle aperture sul fronte strada e/o della distribuzione interna

**Note:** Tipo A.2.v3.v4.v7

---

### **Descrizione e stato di conservazione del fabbricato**

Stato di conservazione : Edificio recentemente risanato

Per edifici recenti :

**Note:**

---

### **Uso attuale**

Piano terra : Residenza

Prevalente dell'organismo : Residenza

**Note:**

---

### **Corpo secondario a**

#### **Tipi edilizi**

##### **Edilizia di base**

Corpo edilizio aggiunto privo di valore storico testimoniale

**Note:**

---

### **Descrizione e stato di conservazione del fabbricato**

Stato di conservazione :

Per edifici recenti : In buone condizioni

**Note:**

---

### **Uso attuale**

Piano terra : Residenza

Prevalente dell'organismo : Residenza

**Note:**

---



---

## INTERVENTI EDILIZI E PRESCRIZIONI PER IL RECUPERO

---

### ***Vincoli***

D.L.gs. 42/2004

Note:

Altri vincoli

Note:

### **Corpo principale 1**

#### ***Interventi edilizi***

Restauro e risanamento conservativo

#### ***Destinazioni d'uso***

Come da norme del Piano

---

### **Corpo secondario a**

#### ***Interventi edilizi***

Ristrutturazione edilizia

#### ***Destinazioni d'uso***

Come da norme del Piano

---

### ***Prescrizioni particolari per il recupero***



# COMUNE DI CESENATICO

## PIANO URBANISTICO GENERALE

### DISCIPLINA PARTICOLAREGGIATA DEL CENTRO STORICO

Legge Regionale 21 dicembre 2017 n. 24 Art. 32



Provincia di FC

#### SCHEDE DI ANALISI E PRESCRIZIONI OPERATIVE RELATIVE AGLI EDIFICI DEL CENTRO STORICO

Nucleo: CESENATICO

U.M.I./Unità edilizia: 224

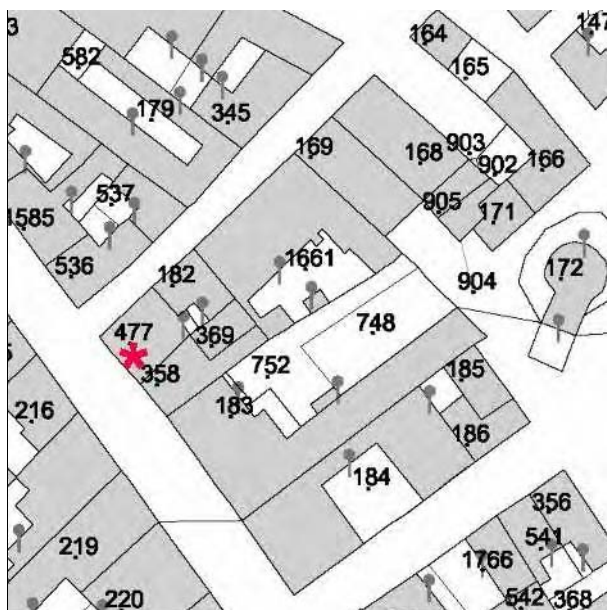
Isolato: -

Via: Via Baldini

Nr. civico: 15



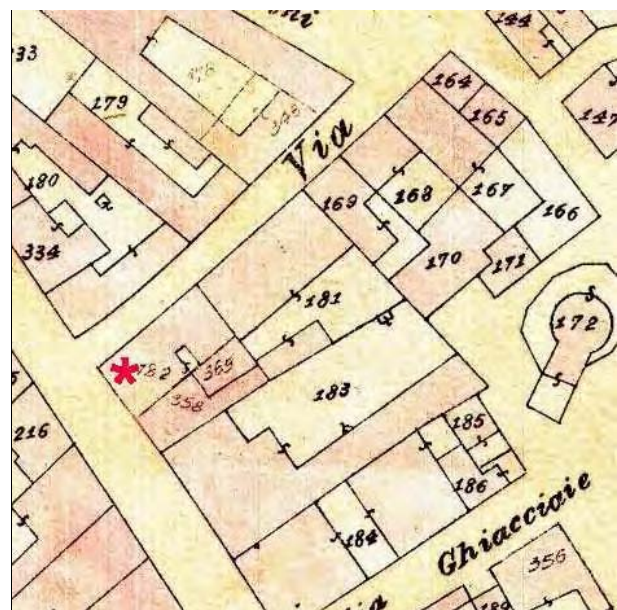
Catasto Pontificio



N.C.E.U. CESENATICO

Foglio: 8

Particella: 358 e altre



Catasto d'impianto



foto 01



foto 02



foto 03



foto 04

---

## CLASSIFICAZIONE TIPOLOGICA

---

### **Classificazione tipologica**

**Tessuto:** Tessuto di tipo A

**Note:**

### **Corpo principale 1**

#### **Tipi edilizi**

##### **Edilizia di base**

Casa con fronte bicellulare a corpo doppio

V1 - Variante di localizzazione (casa d'angolo, casa isolata)

V3 - Variante derivata da frazionamento di organismi edilizi di maggiori dimensioni

V7 - Recenti modifiche delle aperture sul fronte strada e/o della distribuzione interna

**Note:** Tipo A.4.v1.v3.v7

---

### **Descrizione e stato di conservazione del fabbricato**

Stato di conservazione : Edificio recentemente risanato

Per edifici recenti :

**Note:**

---

### **Uso attuale**

Piano terra : Studio tecnico e di comunicazione grafica

Prevalente dell'organismo : Residenza

**Note:**

---

### **Corpo secondario a**

#### **Tipi edilizi**

##### **Edilizia di base**

Corpo edilizio aggiunto privo di valore storico testimoniale

**Note:**

---

### **Descrizione e stato di conservazione del fabbricato**

Stato di conservazione :

Per edifici recenti : In buone condizioni

**Note:**

---

### **Uso attuale**

Piano terra : Residenza

Prevalente dell'organismo : residenza

**Note:**

---

---

## INTERVENTI EDILIZI E PRESCRIZIONI PER IL RECUPERO

---

### ***Vincoli***

D.L.gs. 42/2004

Note:

Altri vincoli

Note:

### **Corpo principale 1**

#### ***Interventi edilizi***

Restauro e risanamento conservativo

#### ***Destinazioni d'uso***

Come da norme del Piano

---

### **Corpo secondario a**

#### ***Interventi edilizi***

Ristrutturazione edilizia

#### ***Destinazioni d'uso***

Come da norme del Piano

---

### ***Prescrizioni particolari per il recupero***



# COMUNE DI CESENATICO

## PIANO URBANISTICO GENERALE

### DISCIPLINA PARTICOLAREGGIATA DEL CENTRO STORICO

Legge Regionale 21 dicembre 2017 n. 24 Art. 32



Provincia di FC

#### SCHEDE DI ANALISI E PRESCRIZIONI OPERATIVE RELATIVE AGLI EDIFICI DEL CENTRO STORICO

Nucleo: CESENATICO

U.M.I./Unità edilizia: 225

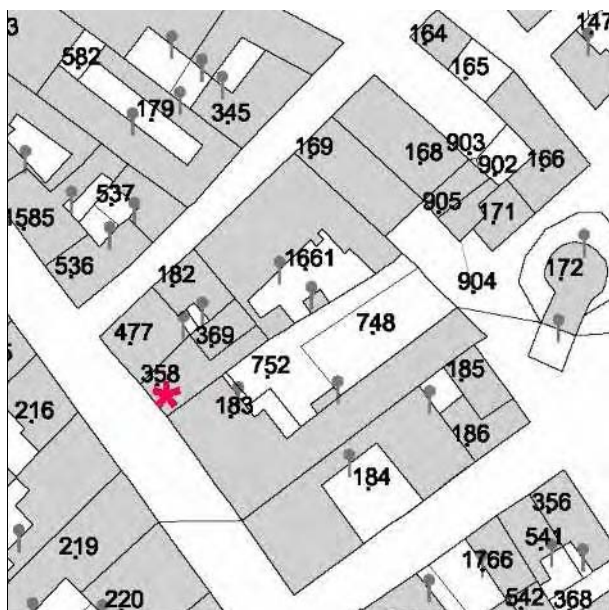
Isolato: -

Via: Via Baldini

Nr. civico: 17



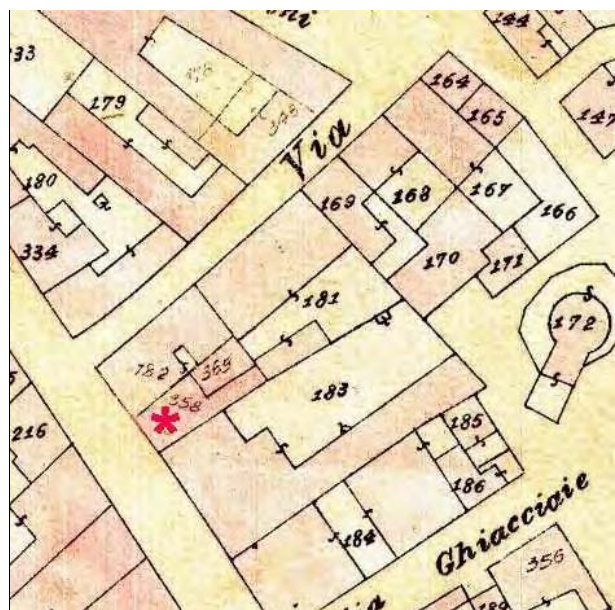
Catasto Pontificio



N.C.E.U. CESENATICO

Foglio: 8

Particella: 189 e altre



Catasto d'impianto



foto 01



foto 02



foto 03



foto 04

---

## CLASSIFICAZIONE TIPOLOGICA

---

### **Classificazione tipologica**

**Tessuto:** Tessuto di tipo A

**Note:**

### **Corpo principale 1**

#### **Tipi edilizi**

##### **Edilizia di base**

Casa a schiera

V3 - Variante derivata da frazionamento di organismi edilizi di maggiori dimensioni

V5 - Riconfigurazione ottocentesca - primi novecento delle fronti e/o della distribuzione interna (androne, vano scala)

V7 - Recenti modifiche delle aperture sul fronte strada e/o della distribuzione interna

**Note:** Tipo A.3.v3.v5.v7

---

### **Descrizione e stato di conservazione del fabbricato**

Stato di conservazione : Edificio recentemente risanato

Per edifici recenti :

**Note:**

---

### **Uso attuale**

Piano terra : Residenza

Prevalente dell'organismo : residenza

**Note:**

---

### **Corpo secondario a**

#### **Tipi edilizi**

##### **Edilizia di base**

Corpo edilizio aggiunto privo di valore storico testimoniale

**Note:**

---

### **Descrizione e stato di conservazione del fabbricato**

Stato di conservazione :

Per edifici recenti : In buone condizioni

**Note:**

---

### **Uso attuale**

Piano terra : Residenza

Prevalente dell'organismo : residenza

**Note:**

---



---

## INTERVENTI EDILIZI E PRESCRIZIONI PER IL RECUPERO

---

### ***Vincoli***

D.L.gs. 42/2004

Note:

Altri vincoli

Note:

### **Corpo principale 1**

#### ***Interventi edilizi***

Restauro e risanamento conservativo

#### ***Destinazioni d'uso***

Come da norme del Piano

---

### **Corpo secondario a**

#### ***Interventi edilizi***

Ristrutturazione edilizia

#### ***Destinazioni d'uso***

Come da norme del Piano

---

### ***Prescrizioni particolari per il recupero***



# COMUNE DI CESENATICO

## PIANO URBANISTICO GENERALE

### DISCIPLINA PARTICOLAREGGIATA DEL CENTRO STORICO

Legge Regionale 21 dicembre 2017 n. 24 Art. 32



Provincia di FC

#### SCHEDE DI ANALISI E PRESCRIZIONI OPERATIVE RELATIVE AGLI EDIFICI DEL CENTRO STORICO

Nucleo: CESENATICO

U.M.I./Unità edilizia: 226

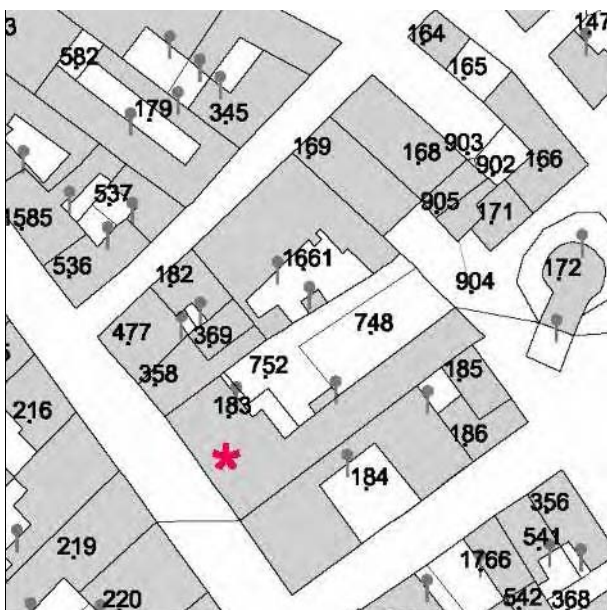
Isolato: -

Via: Via Baldini

Nr. civico: 19-23



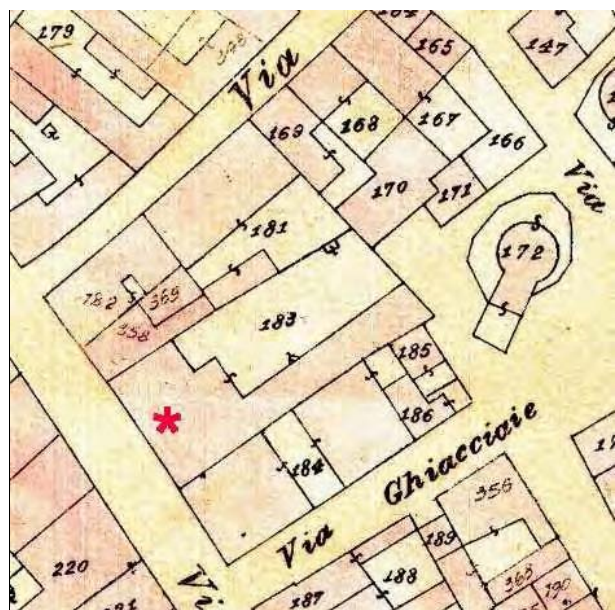
Catasto Pontificio



N.C.E.U. CESENATICO

Foglio: 8

Particella: 18 e altre



Catasto d'impianto



foto 01



foto 02



foto 03



foto 04

---

## CLASSIFICAZIONE TIPOLOGICA

---

### **Classificazione tipologica**

**Tessuto:** Tessuto di tipo A

**Note:**

### **Corpo principale 1**

#### **Tipi edilizi**

##### **Edilizia di base**

Casa con fronte pluricellulare (più di due cellule) a corpo doppio

V5 - Riconfigurazione ottocentesca - primi novecento delle fronti e/o della distribuzione interna (androne, vano scala)

V7 - Recenti modifiche delle aperture sul fronte strada e/o della distribuzione interna

**Note:** Tipo A.6.v5.v7

---

#### **Descrizione e stato di conservazione del fabbricato**

Stato di conservazione : Edificio recentemente risanato

Per edifici recenti :

**Note:**

---

#### **Uso attuale**

Piano terra : Sarto, bar "Prima fila"

Prevalente dell'organismo : Residenza

**Note:**

---

### **Corpo secondario a**

#### **Tipi edilizi**

##### **Edilizia di base**

Corpo edilizio aggiunto privo di valore storico testimoniale

**Note:**

---

#### **Descrizione e stato di conservazione del fabbricato**

Stato di conservazione :

Per edifici recenti : In buone condizioni

**Note:**

---

#### **Uso attuale**

Piano terra : Residenza

Prevalente dell'organismo : Residenza

**Note:**

---

---

## INTERVENTI EDILIZI E PRESCRIZIONI PER IL RECUPERO

---

### ***Vincoli***

D.L.gs. 42/2004

Note:

Altri vincoli

Note:

### **Corpo principale 1**

#### ***Interventi edilizi***

Restauro e risanamento conservativo

#### ***Destinazioni d'uso***

Come da norme del Piano

---

### **Corpo secondario a**

#### ***Interventi edilizi***

Ristrutturazione edilizia

#### ***Destinazioni d'uso***

Come da norme del Piano

---

### ***Prescrizioni particolari per il recupero***



# COMUNE DI CESENATICO

## PIANO URBANISTICO GENERALE

### DISCIPLINA PARTICOLAREGGIATA DEL CENTRO STORICO

Legge Regionale 21 dicembre 2017 n. 24 Art. 32



Provincia di FC

#### SCHEDE DI ANALISI E PRESCRIZIONI OPERATIVE RELATIVE AGLI EDIFICI DEL CENTRO STORICO

Nucleo: CESENATICO

U.M.I./Unità edilizia: 227

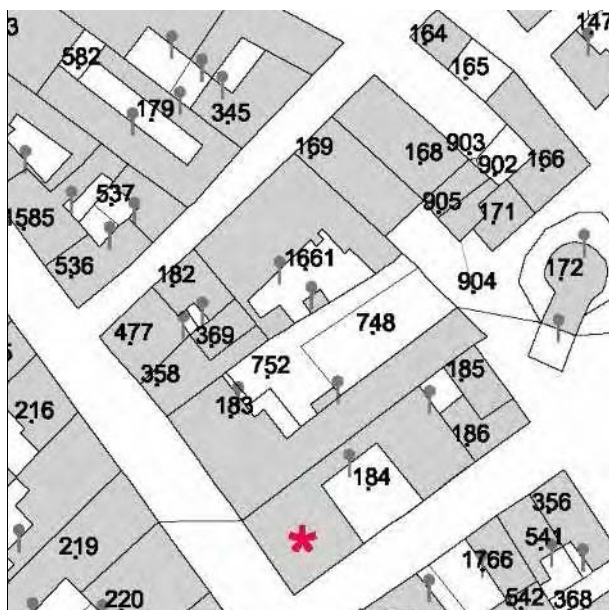
Isolato: -

Via: Via Baldini

Nr. civico: 25



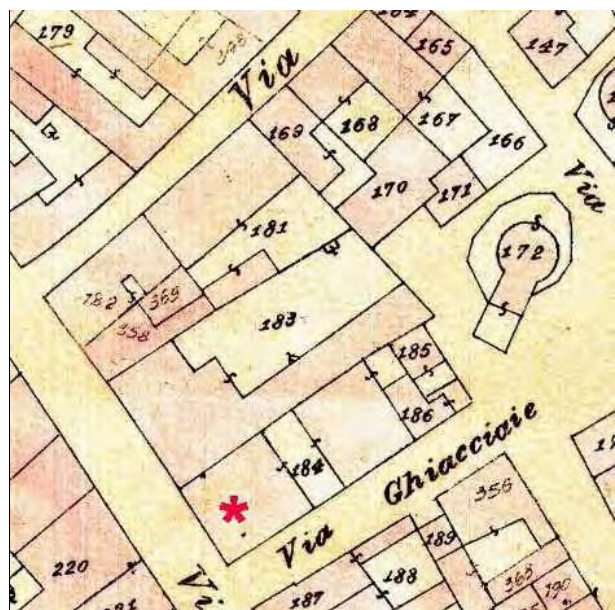
Catasto Pontificio



N.C.E.U. CESENATICO

Foglio: 8

Particella: 184



Catasto d'impianto



foto 01



foto 02



foto 03



foto 04

---

## CLASSIFICAZIONE TIPOLOGICA

---

### **Classificazione tipologica**

**Tessuto:** Tessuto di tipo A

**Note:**

### **Corpo principale 1**

#### **Tipi edilizi**

##### **Edilizia di base**

Casa con fronte pluricellulare (più di due cellule) a corpo doppio

V1 - Variante di localizzazione (casa d'angolo, casa isolata), V2 - Variante derivata da accorpamento e/o rifusione di

V5 - Riconfigurazione ottocentesca - primi novecento delle fronti e/o della distribuzione interna (androne, vano scala)

V7 - Recenti modifiche delle aperture sul fronte strada e/o della distribuzione interna

**Note:** Tipo A.6.v1.v2.v5.v7

---

#### **Descrizione e stato di conservazione del fabbricato**

Stato di conservazione : Edificio recentemente risanato

Per edifici recenti :

**Note:**

---

#### **Uso attuale**

Piano terra : Residenza

Prevalente dell'organismo : Residenza

**Note:**

---

### **Corpo secondario a**

#### **Tipi edilizi**

##### **Edilizia di base**

Corpo edilizio aggiunto privo di valore storico testimoniale

**Note:**

---

#### **Descrizione e stato di conservazione del fabbricato**

Stato di conservazione :

Per edifici recenti : In buone condizioni

**Note:**

---

#### **Uso attuale**

Piano terra : Servizi

Prevalente dell'organismo : Servizi

**Note:**

---



---

## INTERVENTI EDILIZI E PRESCRIZIONI PER IL RECUPERO

---

### ***Vincoli***

D.L.gs. 42/2004

Note:

Altri vincoli

Note:

### **Corpo principale 1**

#### ***Interventi edilizi***

Restauro e risanamento conservativo

#### ***Destinazioni d'uso***

Come da norme del Piano

---

### **Corpo secondario a**

#### ***Interventi edilizi***

Ristrutturazione edilizia

#### ***Destinazioni d'uso***

Come da norme del Piano

---

### ***Prescrizioni particolari per il recupero***



# COMUNE DI CESENATICO

## PIANO URBANISTICO GENERALE

### DISCIPLINA PARTICOLAREGGIATA DEL CENTRO STORICO

Legge Regionale 21 dicembre 2017 n. 24 Art. 32



Provincia di FC

#### SCHEDE DI ANALISI E PRESCRIZIONI OPERATIVE RELATIVE AGLI EDIFICI DEL CENTRO STORICO

Nucleo: CESENATICO

U.M.I./Unità edilizia: 228

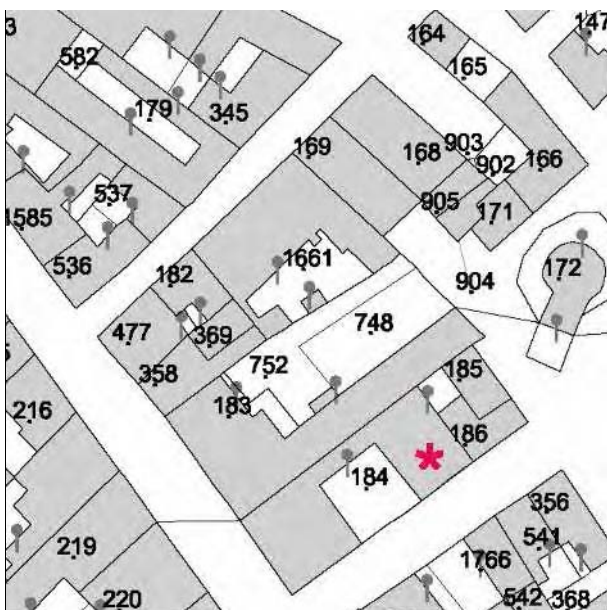
Isolato: -

Via: Via G. Quadrelli

Nr. civico: 3a



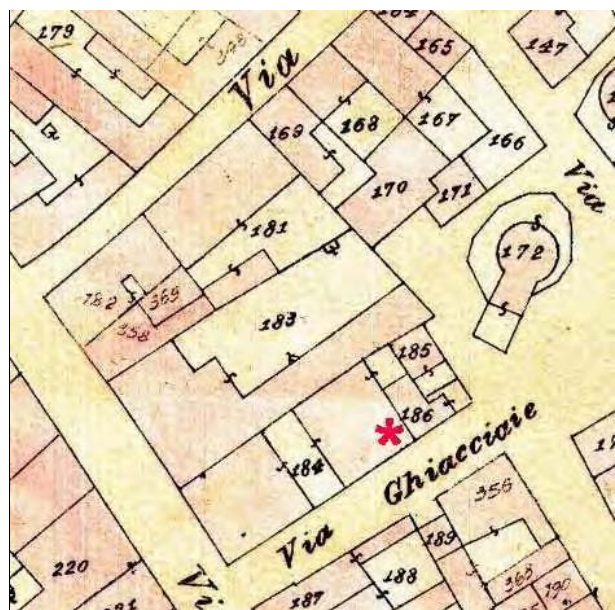
Catasto Pontificio



N.C.E.U. CESENATICO

Foglio: 8

Particella: 184



Catasto d'impianto



foto 01



foto 02

---

## CLASSIFICAZIONE TIPOLOGICA

---

### ***Classificazione tipologica***

**Tessuto:** Tessuto di tipo A

**Note:**

### **Corpo principale 1**

#### ***Tipi edilizi***

##### **Edilizia di base**

Casa monocellulare

V3 - Variante derivata da frazionamento di organismi edilizi di maggiori dimensioni

V7 - Recenti modifiche delle aperture sul fronte strada e/o della distribuzione interna

**Note:** Tipo A.1.v3.v7

---

#### ***Descrizione e stato di conservazione del fabbricato***

Stato di conservazione : Edificio recentemente risanato

Per edifici recenti :

**Note:**

---

#### ***Uso attuale***

Piano terra : Elettricista (antifuti)

Prevalente dell'organismo : Residenza

**Note:**

---

### **Corpo secondario a**

#### ***Tipi edilizi***

##### **Edilizia di base**

Corpo edilizio aggiunto privo di valore storico testimoniale

**Note:**

---

#### ***Descrizione e stato di conservazione del fabbricato***

Stato di conservazione :

Per edifici recenti : In buone condizioni

**Note:**

---

#### ***Uso attuale***

Piano terra : -

Prevalente dell'organismo : Residenza

**Note:**

---

---

## INTERVENTI EDILIZI E PRESCRIZIONI PER IL RECUPERO

---

### ***Vincoli***

D.L.gs. 42/2004

Note:

Altri vincoli

Note:

### **Corpo principale 1**

#### ***Interventi edilizi***

Restauro e risanamento conservativo

#### ***Destinazioni d'uso***

Come da norme del Piano

---

### **Corpo secondario a**

#### ***Interventi edilizi***

Ristrutturazione edilizia

#### ***Destinazioni d'uso***

Come da norme del Piano

---

### ***Prescrizioni particolari per il recupero***



# COMUNE DI CESENATICO

## PIANO URBANISTICO GENERALE

### DISCIPLINA PARTICOLAREGGIATA DEL CENTRO STORICO

Legge Regionale 21 dicembre 2017 n. 24 Art. 32



Provincia di FC

#### SCHEDE DI ANALISI E PRESCRIZIONI OPERATIVE RELATIVE AGLI EDIFICI DEL CENTRO STORICO

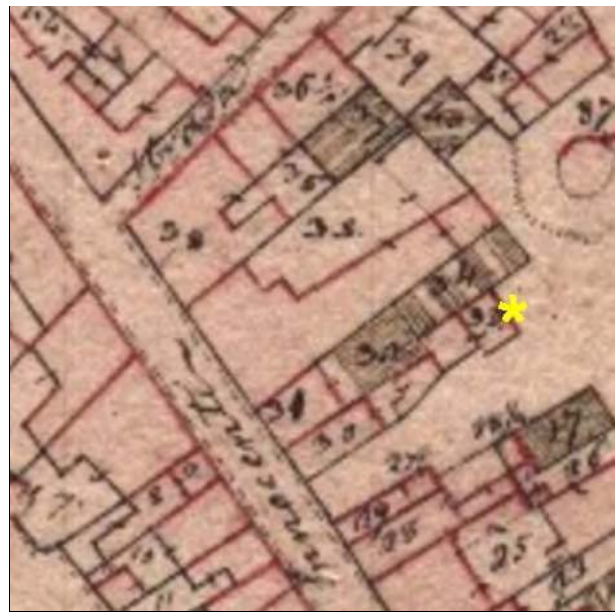
Nucleo: CESENATICO

U.M.I./Unità edilizia: 229

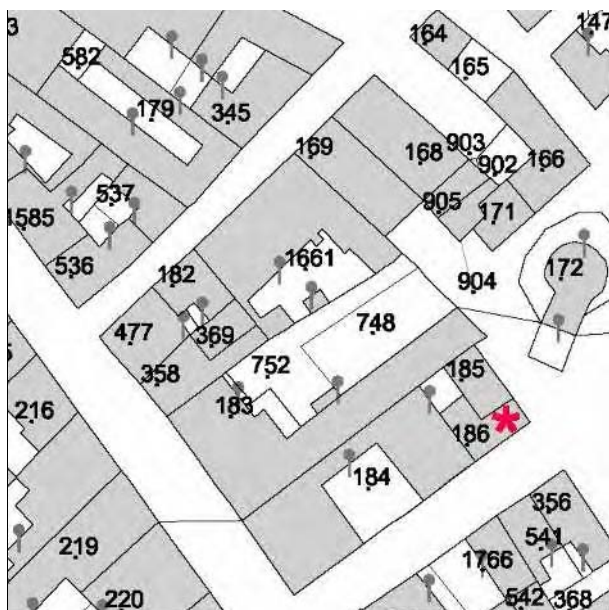
Isolato: -

Via: Via G. Quadrelli

Nr. civico: 5



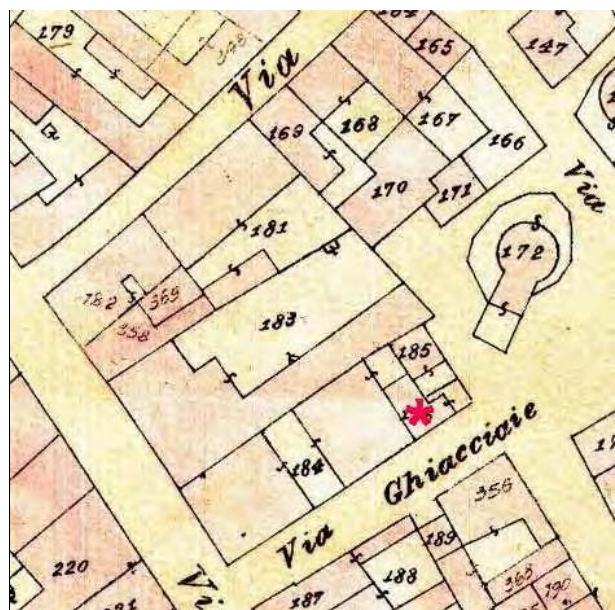
Catasto Pontificio



N.C.E.U. CESENATICO

Foglio: 8

Particella: 186



Catasto d'impianto



foto 01



foto 02



foto 03



foto 04

---

## CLASSIFICAZIONE TIPOLOGICA

---

### ***Classificazione tipologica***

**Tessuto:** Tessuto di tipo A

**Note:**

### **Corpo principale 1**

#### ***Tipi edilizi***

##### **Edilizia di base**

Casa con fronte bicellulare a corpo semplice

V4 - Variante derivata da incremento parziale in profondità

**Note:** Tipo A.2.v1.v4

---

### ***Descrizione e stato di conservazione del fabbricato***

Stato di conservazione : Edificio recentemente risanato

Per edifici recenti :

**Note:**

---

### ***Uso attuale***

**Piano terra** : Residenza

**Prevalente dell'organismo** : Residenza

**Note:**

---



---

## INTERVENTI EDILIZI E PRESCRIZIONI PER IL RECUPERO

---

### ***Vincoli***

D.L.gs. 42/2004

Note:

Altri vincoli

Note:

### **Corpo principale 1**

#### ***Interventi edilizi***

Restauro e risanamento conservativo

#### ***Destinazioni d'uso***

Come da norme del Piano

---

### ***Prescrizioni particolari per il recupero***



# COMUNE DI CESENATICO

## PIANO URBANISTICO GENERALE

### DISCIPLINA PARTICOLAREGGIATA DEL CENTRO STORICO

Legge Regionale 21 dicembre 2017 n. 24 Art. 32



Provincia di FC

#### SCHEDE DI ANALISI E PRESCRIZIONI OPERATIVE RELATIVE AGLI EDIFICI DEL CENTRO STORICO

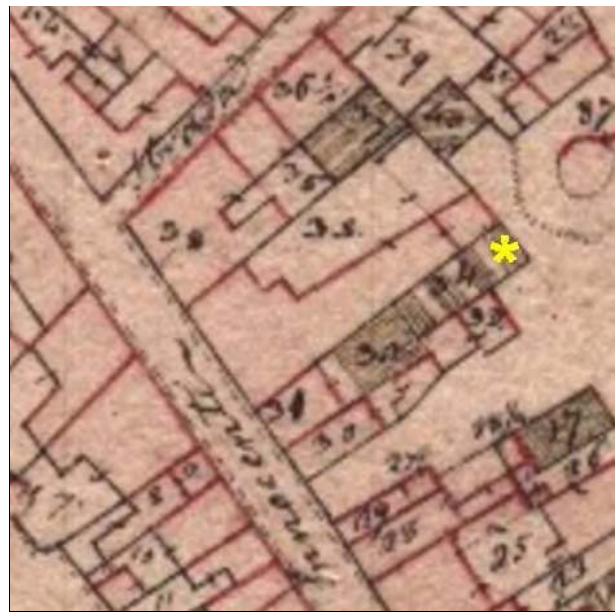
Nucleo: CESENATICO

U.M.I./Unità edilizia: 230

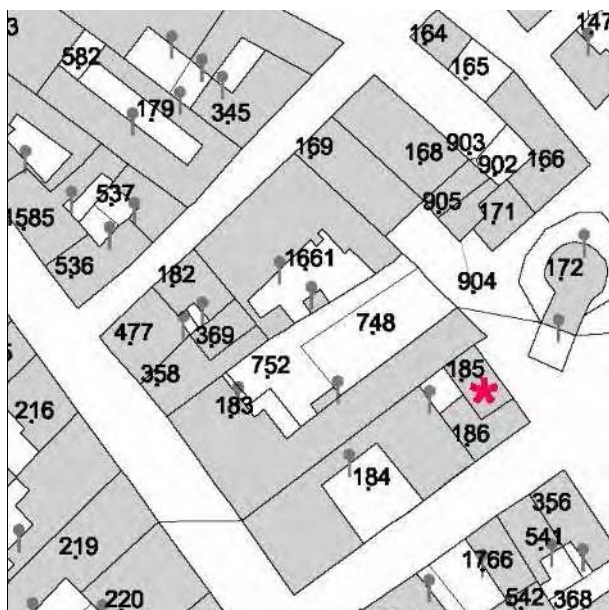
Isolato: -

Via: Piazza delle Conserve

Nr. civico: 14



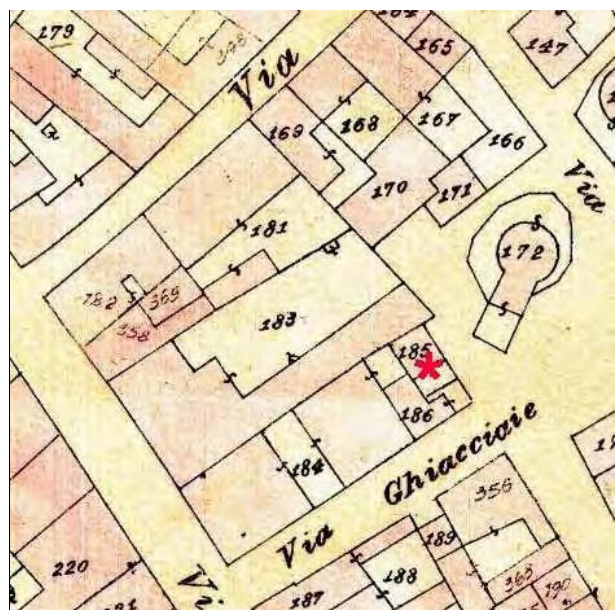
Catasto Pontificio



N.C.E.U. CESENATICO

Foglio: 8

Particella: 185



Catasto d'impianto



foto 01



foto 02

---

## CLASSIFICAZIONE TIPOLOGICA

---

### ***Classificazione tipologica***

**Tessuto:** Tessuto di tipo A

**Note:**

### **Corpo principale 1**

#### ***Tipi edilizi***

##### **Edilizia di base**

Casa con fronte bicellulare a corpo semplice

**Note:** Tipo A.2

---

### ***Descrizione e stato di conservazione del fabbricato***

Stato di conservazione : Edificio recentemente risanato

Per edifici recenti :

**Note:**

---

### ***Uso attuale***

**Piano terra** : Residenza

**Prevalente dell'organismo** : Residenza

**Note:**

---

---

## INTERVENTI EDILIZI E PRESCRIZIONI PER IL RECUPERO

---

### ***Vincoli***

D.L.gs. 42/2004

Note:

Altri vincoli

Note:

### **Corpo principale 1**

#### ***Interventi edilizi***

Restauro e risanamento conservativo

#### ***Destinazioni d'uso***

Come da norme del Piano

---

### ***Prescrizioni particolari per il recupero***



# COMUNE DI CESENATICO

## PIANO URBANISTICO GENERALE

### DISCIPLINA PARTICOLAREGGIATA DEL CENTRO STORICO

Legge Regionale 21 dicembre 2017 n. 24 Art. 32



Provincia di FC

#### SCHEDE DI ANALISI E PRESCRIZIONI OPERATIVE RELATIVE AGLI EDIFICI DEL CENTRO STORICO

Nucleo: CESENATICO

U.M.I./Unità edilizia: 231

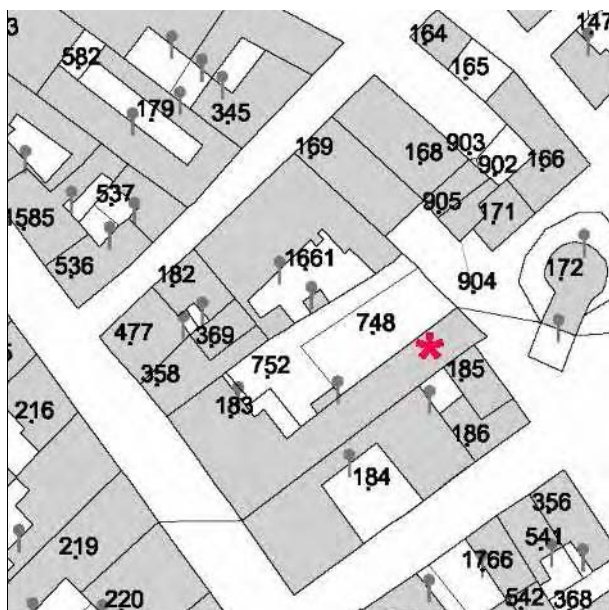
Isolato: -

Via: Piazza delle Conserve

Nr. civico: 15



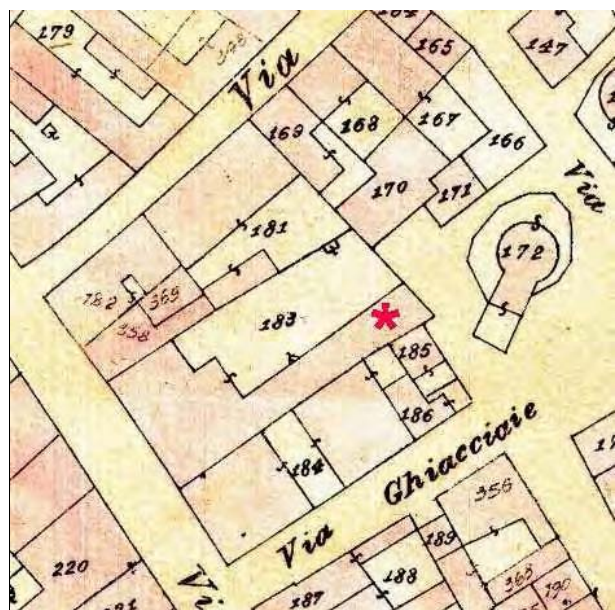
Catasto Pontificio



N.C.E.U. CESENATICO

Foglio: 8

Particella: 183 parte



Catasto d'impianto



foto 01



foto 02



foto 03



foto 04

---

## CLASSIFICAZIONE TIPOLOGICA

---

### ***Classificazione tipologica***

**Tessuto:** Tessuto di tipo A

**Note:**

### **Corpo principale 1**

#### ***Tipi edilizi***

##### **Edilizia di base**

Edilizia d'impianto recente

**Note:** Tipo X.r1- Edilizia residenziale mono-bifamiliare

---

### ***Descrizione e stato di conservazione del fabbricato***

Stato di conservazione :

Per edifici recenti : Complessivamente mediocre

**Note:**

---

### ***Uso attuale***

**Piano terra** : Residenza

**Prevalente dell'organismo** : Residenza

**Note:**

---



---

## INTERVENTI EDILIZI E PRESCRIZIONI PER IL RECUPERO

---

### ***Vincoli***

D.L.gs. 42/2004

Note:

Altri vincoli

Note:

### **Corpo principale 1**

#### ***Interventi edilizi***

Ristrutturazione edilizia

#### ***Destinazioni d'uso***

Come da norme del Piano

---

### ***Prescrizioni particolari per il recupero***



# COMUNE DI CESENATICO

## PIANO URBANISTICO GENERALE

### DISCIPLINA PARTICOLAREGGIATA DEL CENTRO STORICO

Legge Regionale 21 dicembre 2017 n. 24 Art. 32



Provincia di FC

#### SCHEDE DI ANALISI E PRESCRIZIONI OPERATIVE RELATIVE AGLI EDIFICI DEL CENTRO STORICO

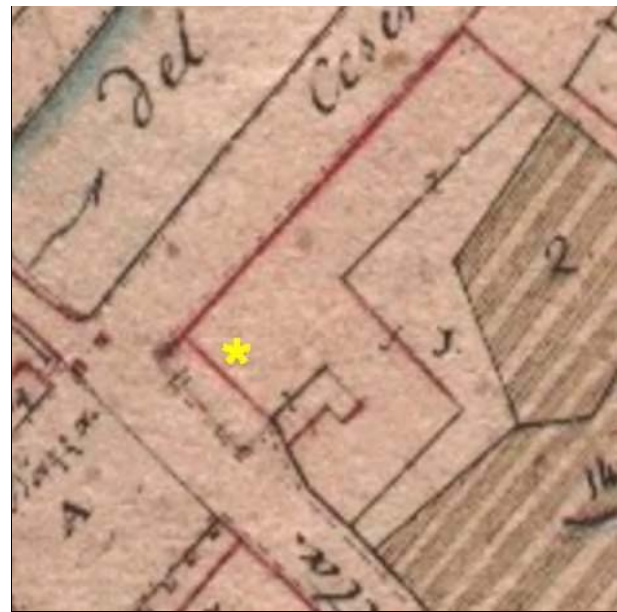
Nucleo: CESENATICO

U.M.I./Unità edilizia: 232

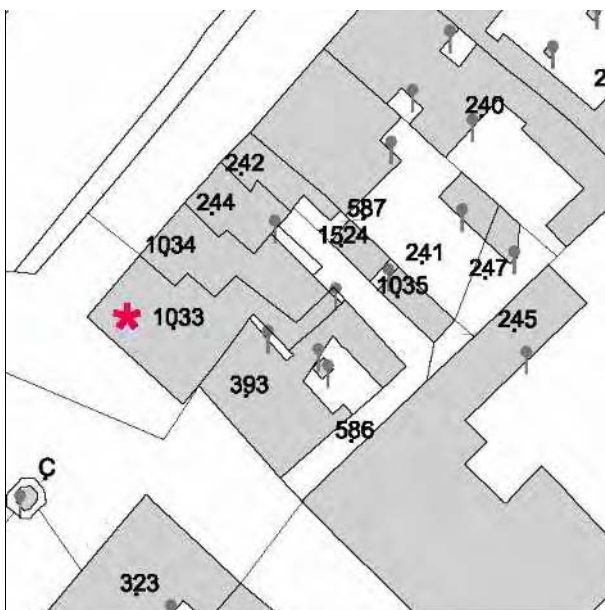
Isolato: -

Via: Piazza C. Pisacane

Nr. civico: 1-4



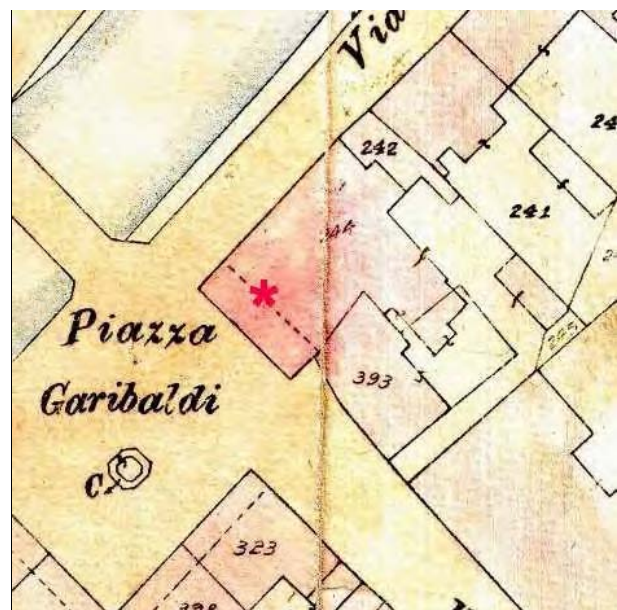
Catasto Pontificio



N.C.E.U. CESENATICO

Foglio: 8

Particella: 1033



Catasto d'impianto



foto 01



foto 02



foto 03



foto 04



foto 05



foto 06




1930-1932. Immagine tratta da: "Cesenatico agli inizi del Novecento nelle fotografie di Agostino Lelli-Mami" a cura di Guia Lelli Mami, Riccardo Vlahov, Davide Gnola – Cesenatico 2013

CESENATICO - Monumento a Garibaldi



La Piazza Garibaldi nel 1913-1916. Immagine tratta da: Daniele Masacci, Salvatore De Lucia "Cesenatico: Immagini della memoria" Cesenatico 1989

Notizie storico-documentarie



Primi decenni del '900



La Piazza Garibaldi ai primi del '900. Immagine tratta da: Daniele Masacci, Salvatore De Lucia "Cesenatico: Immagini della memoria" Cesenatico 1989



Comune di Cesenatico, Servizio Beni e Attività Culturali, Archivi digitali (Archivio Azienda di Soggiorno)



Comune di Cesenatico, Servizio Beni e Attività Culturali, Archivi digitali (Archivio Luciano Nanni)

---

## CLASSIFICAZIONE TIPOLOGICA

---

### **Classificazione tipologica**

**Tessuto:** Tessuto di tipo A

**Note:**

### **Corpo principale 1**

#### **Tipi edilizi**

##### **Edilizia di base**

Palazzo

V1 - Variante di localizzazione (casa d'angolo, casa isolata)

V3 - Variante derivata da frazionamento di organismi edilizi di maggiori dimensioni

**Note:** Tipo A.8.v1.v3

---

### **Descrizione e stato di conservazione del fabbricato**

Stato di conservazione : Edificio recentemente risanato

Per edifici recenti :

**Note:**

---

### **Uso attuale**

**Piano terra** : caffè "Centrale", Piadineria "Piadina Time", Esposizione calzature "Ben Nevis"

**Prevalente dell'organismo** : Residenza

**Note:**

---

### **Corpo secondario a**

#### **Tipi edilizi**

##### **Edilizia di base**

Corpo edilizio aggiunto privo di valore storico testimoniale

**Note:**

---

### **Descrizione e stato di conservazione del fabbricato**

Stato di conservazione :

Per edifici recenti : Complessivamente mediocre

**Note:**

---

### **Uso attuale**

**Piano terra** : Residenza

**Prevalente dell'organismo** : Residenza

**Note:**

---



---

## INTERVENTI EDILIZI E PRESCRIZIONI PER IL RECUPERO

---

### ***Vincoli***

D.L.gs. 42/2004

Note:

Altri vincoli

Note:

### **Corpo principale 1**

#### ***Interventi edilizi***

Restauro e risanamento conservativo

#### ***Destinazioni d'uso***

Come da norme del Piano

---

### **Corpo secondario a**

#### ***Interventi edilizi***

Ristrutturazione edilizia

#### ***Destinazioni d'uso***

Come da norme del Piano

---

### ***Prescrizioni particolari per il recupero***

Eliminare i sistemi d'oscuramento costituiti da avvolgibili (tapparelle) sul fronte canale e strada.



# COMUNE DI CESENATICO

## PIANO URBANISTICO GENERALE

### DISCIPLINA PARTICOLAREGGIATA DEL CENTRO STORICO

Legge Regionale 21 dicembre 2017 n. 24 Art. 32



Provincia di FC

#### SCHEDE DI ANALISI E PRESCRIZIONI OPERATIVE RELATIVE AGLI EDIFICI DEL CENTRO STORICO

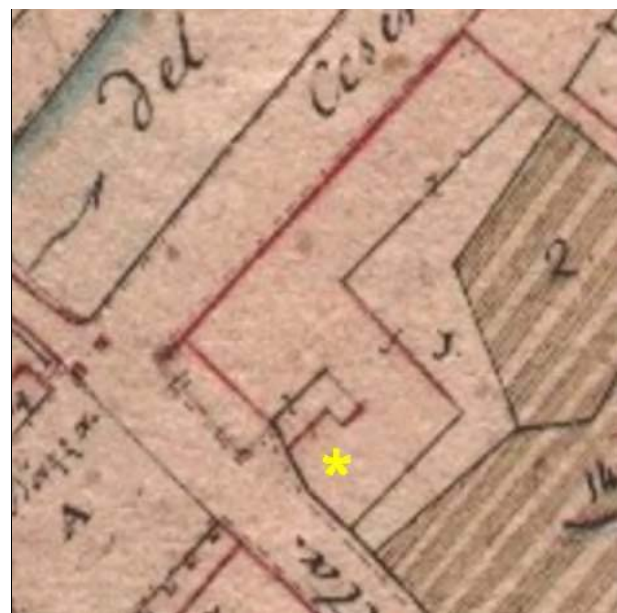
Nucleo: CESENATICO

U.M.I./Unità edilizia: 233

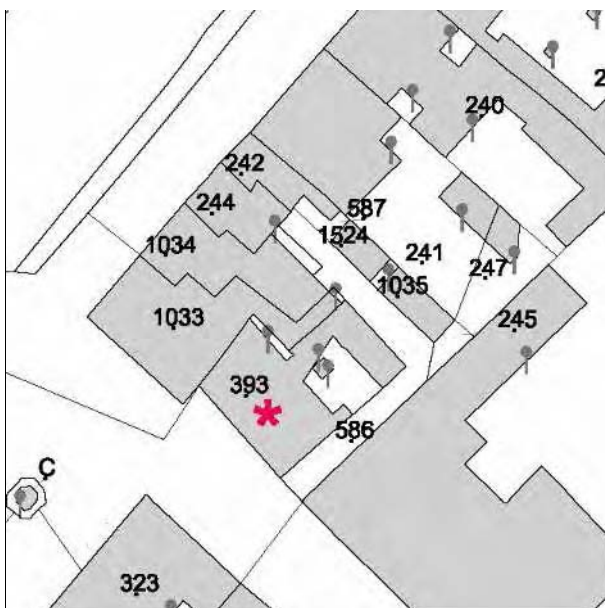
Isolato: -

Via: Via A. Saffi

Nr. civico: 1



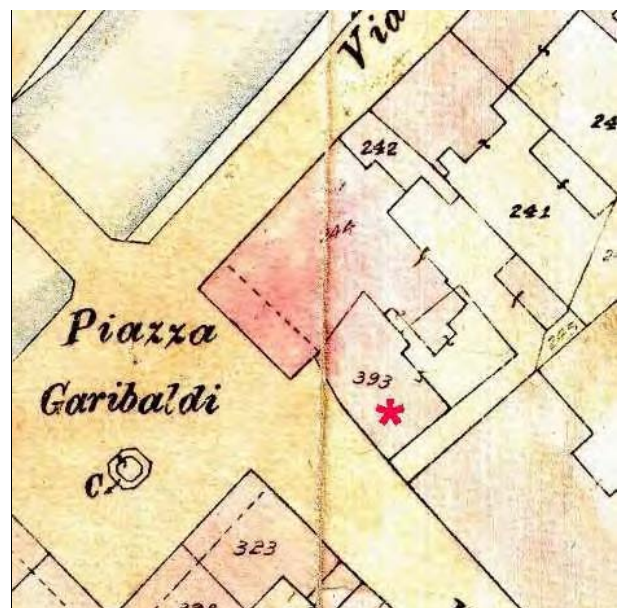
Catasto Pontificio



N.C.E.U. CESENATICO

Foglio: 8

Particella: 393



Catasto d'impianto



foto 01



foto 02



foto 03



foto 04



foto 05



foto 06




La Piazza Garibaldi nel 1913-1916. Immagine tratta da: Daniele Masacci, Salvatore De Lucia "Cesenatico: Immagini della memoria" Cesenatico 1989



Nel PRG del 1950 l'edificio risultava destinato a scuola media.  
Clemente Pedretti "Piano di ricostruzione di Cesenatico, 1950, Stato di fatto. Comune di Cesenatico. Settore 4 - Sviluppo del Territorio.

Notizie storico-documentarie



Primi decenni del '900

---

## CLASSIFICAZIONE TIPOLOGICA

---

### ***Classificazione tipologica***

**Tessuto:** Tessuto di tipo A

**Note:**

### **Corpo principale 1**

#### ***Tipi edilizi***

##### **Edilizia specialistica**

Aggregata di impianto storico

Direzionale

**Note:** Tipo A.s.4 - palazzo per uffici

---

### ***Descrizione e stato di conservazione del fabbricato***

Stato di conservazione : Edificio recentemente risanato

Per edifici recenti :

**Note:**

---

### ***Uso attuale***

**Piano terra** : Servizi demografici Comune di Cesenatico

**Prevalente dell'organismo** : Servizi demografici Comune di Cesenatico

**Note:**

---

### **Corpo secondario a**

#### ***Tipi edilizi***

##### **Edilizia specialistica**

Aggregata di impianto recente

Servizi

**Note:** Corpo edilizio aggiunto privo di valore storico testimoniale

---

### ***Descrizione e stato di conservazione del fabbricato***

Stato di conservazione :

Per edifici recenti : In buone condizioni

**Note:**

---

### ***Uso attuale***

**Piano terra** : Servizi demografici Comune di Cesenatico

**Prevalente dell'organismo** : Servizi demografici Comune di Cesenatico

**Note:**

---

---

## INTERVENTI EDILIZI E PRESCRIZIONI PER IL RECUPERO

---

### ***Vincoli***

**D.L.gs. 42/2004**

**Note:** Dlgs 42/2004 Parte II Beni Culturali, tutela ope legis (proprietà Ente urbano)

**Altri vincoli**

**Note:**

### **Corpo principale 1**

#### ***Interventi edilizi***

Restauro e risanamento conservativo

#### ***Destinazioni d'uso***

Si vedano prescrizioni particolare

---

### **Corpo secondario a**

#### ***Interventi edilizi***

Si vedano prescrizioni particolari

#### ***Destinazioni d'uso***

Come da norme del Piano

---

### ***Prescrizioni particolari per il recupero***

Sono ammesse le seguenti destinazioni d'uso: d - funzioni direzionali





# COMUNE DI CESENATICO

## PIANO URBANISTICO GENERALE

### DISCIPLINA PARTICOLAREGGIATA DEL CENTRO STORICO

Legge Regionale 21 dicembre 2017 n. 24 Art. 32



Provincia di FC

#### SCHEDE DI ANALISI E PRESCRIZIONI OPERATIVE RELATIVE AGLI EDIFICI DEL CENTRO STORICO

Nucleo: CESENATICO

U.M.I./Unità edilizia: 234

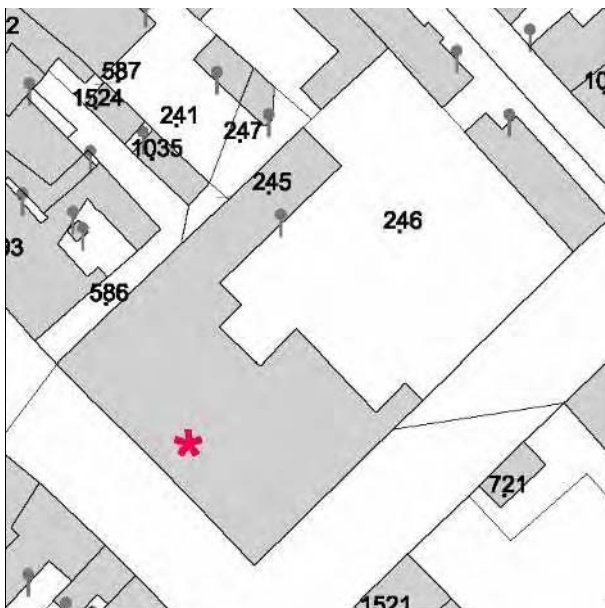
Isolato: -

Via: Via A. Saffi

Nr. civico: 3-5



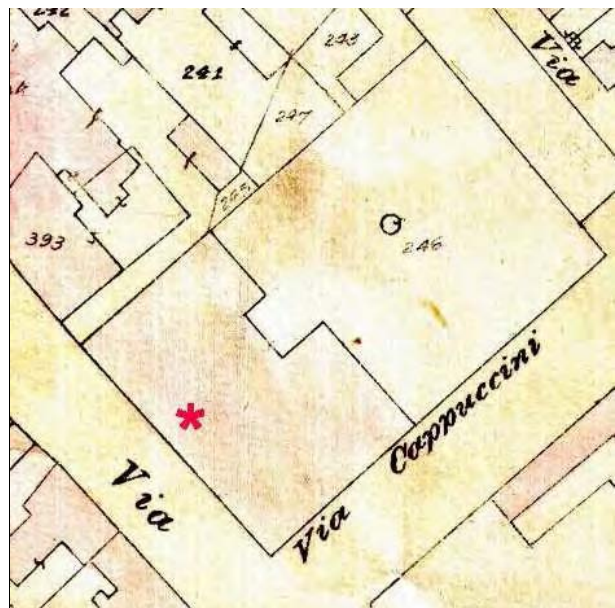
Catasto Pontificio



N.C.E.U. CESENATICO

Foglio: 8

Particella: 246-245



Catasto d'impianto



foto 01



foto 02



foto 03



foto 04



foto 05



foto 06



foto 07



foto 08



foto 09



foto 10



foto 11



foto 12



foto 13



foto 14




Immagine tratta da: Davide Gnola: "Cesenatico nella storia" Edizioni il Ponte Vecchio Ceseana 2008



Comune di Cesenatico, Servizio Beni e Attività Culturali, Archivi digitali (Archivio Azienda di Soggiorno)

---

## CLASSIFICAZIONE TIPOLOGICA

---

### ***Classificazione tipologica***

**Tessuto:** Tessuto di tipo A

**Note:**

### **Corpo principale 1**

#### ***Tipi edilizi***

##### **Edilizia specialistica**

Non aggregata di impianto storico

Direzionale e didattica

**Note:** tipo A.s.5 - Edificio scolastico (fine XIX sec.)

---

#### ***Descrizione e stato di conservazione del fabbricato***

Stato di conservazione : Edificio recentemente risanato

Per edifici recenti :

**Note:**

---

#### ***Uso attuale***

**Piano terra** : Edificio scolastico 2 Agosto 1849 e direzione didattica (statale)

**Prevalente dell'organismo** : Edificio scolastico 2 Agosto 1849 e direzione didattica (statale)

**Note:**

---

### **Corpo secondario a**

#### ***Tipi edilizi***

##### **Edilizia specialistica**

Non aggregata di impianto recente

Servizi

**Note:** Corpo edilizio aggiunto privo di valore storico testimoniale

---

#### ***Descrizione e stato di conservazione del fabbricato***

Stato di conservazione :

Per edifici recenti : In buone condizioni

**Note:**

---

#### ***Uso attuale***

**Piano terra** : Servizi

**Prevalente dell'organismo** : Servizi

**Note:**

---

---

## INTERVENTI EDILIZI E PRESCRIZIONI PER IL RECUPERO

---

### ***Vincoli***

**D.L.gs. 42/2004**

**Note:** Dlgs 42/2004 Parte II Beni Culturali, tutela ope legis (proprietà Ente urbano)

**Altri vincoli**

**Note:**

### **Corpo principale 1**

#### ***Interventi edilizi***

Restauro e risanamento conservativo

#### ***Destinazioni d'uso***

Si vedano prescrizioni particolari

---

### **Corpo secondario a**

#### ***Interventi edilizi***

Ristrutturazione edilizia

#### ***Destinazioni d'uso***

Si vedano prescrizioni particolari

---

### ***Prescrizioni particolari per il recupero***

Sono ammesse le seguenti destinazioni d'uso: d3 - funzioni di servizio, ivi comprese le sedi di attività culturali, didattiche, ricreative, pubbliche e private.

Restauro scientifico della facciata su via A. Saffi.





# COMUNE DI CESENATICO

## PIANO URBANISTICO GENERALE

### DISCIPLINA PARTICOLAREGGIATA DEL CENTRO STORICO

Legge Regionale 21 dicembre 2017 n. 24 Art. 32



Provincia di FC

#### SCHEDE DI ANALISI E PRESCRIZIONI OPERATIVE RELATIVE AGLI EDIFICI DEL CENTRO STORICO

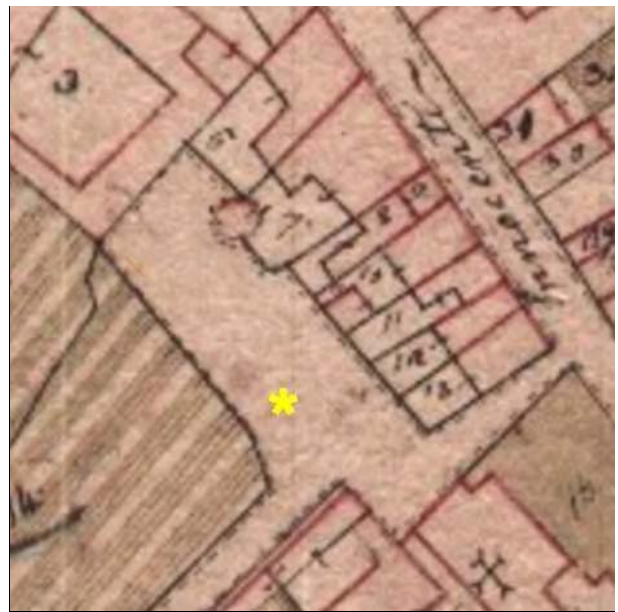
Nucleo: CESENATICO

U.M.I./Unità edilizia: 235

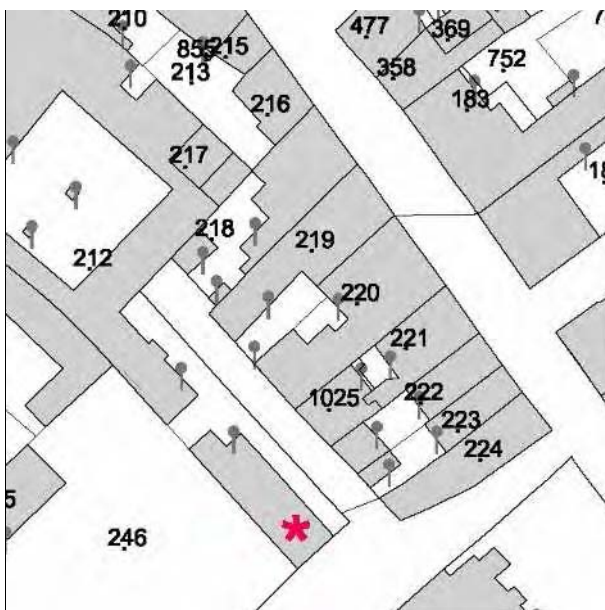
Isolato: -

Via: Largo Capucini

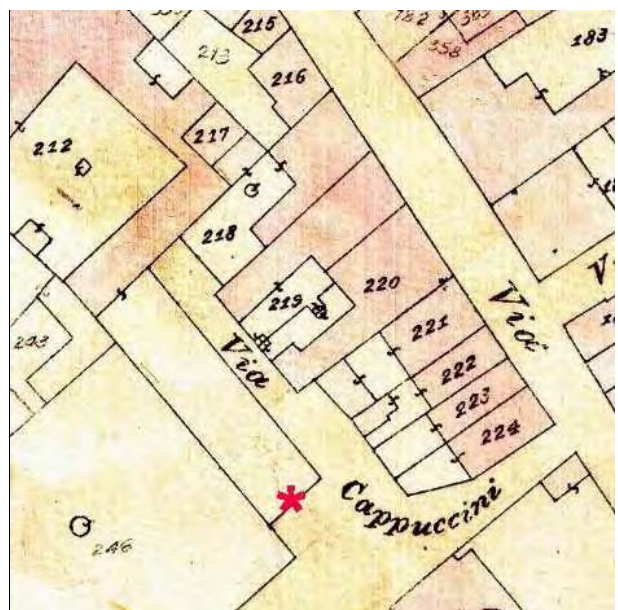
Nr. civico: 3



Catasto Pontificio



N.C.E.U. CESENATICO



Catasto d'impianto

Foglio: 8

Particella: 212



foto 01



foto 02



foto 03



foto 04



foto 05



foto 06

---

## CLASSIFICAZIONE TIPOLOGICA

---

### ***Classificazione tipologica***

**Tessuto:** Tessuto di tipo A

**Note:**

### **Corpo principale 1**

#### ***Tipi edilizi***

##### **Edilizia specialistica**

Non aggregata di impianto storico

Funzione di servizio

**Note:** Tipo A.s.11 - depositi, magazzini

---

#### ***Descrizione e stato di conservazione del fabbricato***

Stato di conservazione : Edificio recentemente risanato

Per edifici recenti :

**Note:**

---

#### ***Uso attuale***

**Piano terra** : Sede operativa della Croce Rossa

**Prevalente dell'organismo** : Sede operativa della Croce Rossa

**Note:**

---

### **Corpo secondario a**

#### ***Tipi edilizi***

##### **Edilizia specialistica**

Non aggregata di impianto recente

Funzione di servizio

**Note:** Corpo edilizio aggiunto privo di valore storico testimoniale

---

#### ***Descrizione e stato di conservazione del fabbricato***

Stato di conservazione :

Per edifici recenti : In buone condizioni

**Note:**

---

#### ***Uso attuale***

**Piano terra** : Sede operativa della Croce Rossa

**Prevalente dell'organismo** : Sede operativa della Croce Rossa

**Note:**

---

---

## INTERVENTI EDILIZI E PRESCRIZIONI PER IL RECUPERO

---

### ***Vincoli***

**D.L.gs. 42/2004**

**Note:** Dlgs 42/2004 Parte II Beni Culturali, tutela ope legis (proprietà Ente urbano)

**Altri vincoli**

**Note:**

### **Corpo principale 1**

#### ***Interventi edilizi***

Restauro e risanamento conservativo

#### ***Destinazioni d'uso***

Si vedano prescrizioni particolari

---

### **Corpo secondario a**

#### ***Interventi edilizi***

Ristrutturazione edilizia

#### ***Destinazioni d'uso***

Si vedano prescrizioni particolari

---

### ***Prescrizioni particolari per il recupero***

Sono ammesse le seguenti destinazioni d'uso: c2 artigianato di servizio solo se compatibile con la residenza; d - funzioni direzionali; e1 - commercio al dettaglio; esercizi di vicinato; e5 - pubblici esercizi (bar, ristoranti, ecc.).



# COMUNE DI CESENATICO

## PIANO URBANISTICO GENERALE

### DISCIPLINA PARTICOLAREGGIATA DEL CENTRO STORICO

Legge Regionale 21 dicembre 2017 n. 24 Art. 32



Provincia di FC

#### SCHEDE DI ANALISI E PRESCRIZIONI OPERATIVE RELATIVE AGLI EDIFICI DEL CENTRO STORICO

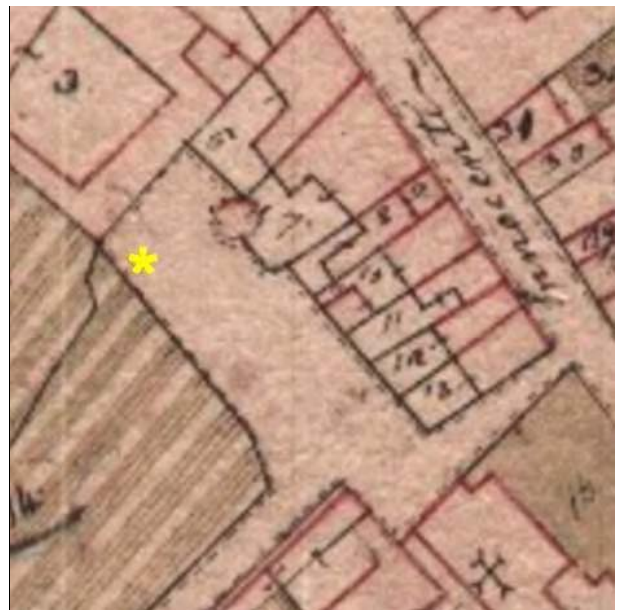
Nucleo: CESENATICO

U.M.I./Unità edilizia: 236

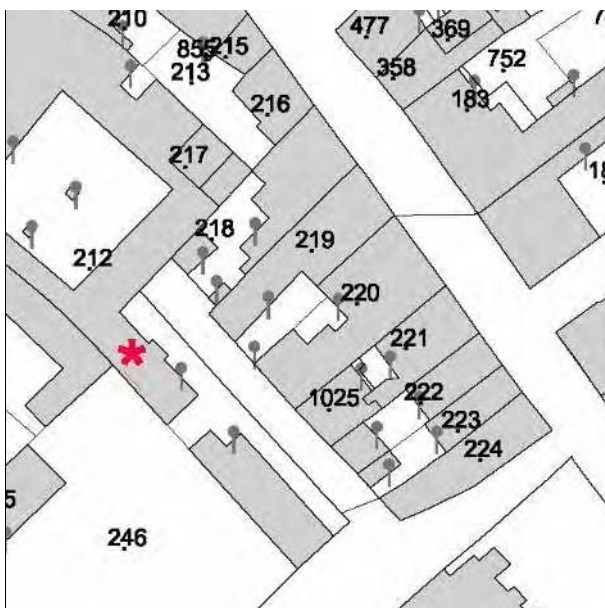
Isolato: -

Via: Vicolo Capuccini

Nr. civico: 3



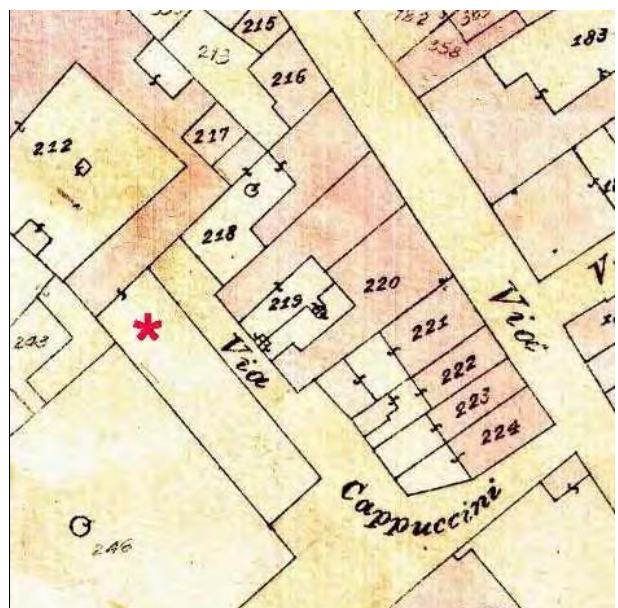
Catasto Pontificio



N.C.E.U. CESENATICO

Foglio: 8

Particella: 212



Catasto d'impianto



foto 01



foto 02



foto 03

foto 04

---

## CLASSIFICAZIONE TIPOLOGICA

---

### ***Classificazione tipologica***

**Tessuto:** Tessuto di tipo A

**Note:**

### **Corpo principale 1**

#### ***Tipi edilizi***

##### **Edilizia di base**

Edilizia d'impianto recente

**Note:** Tipo X.r1- Edilizia residenziale mono-bifamiliare

---

### ***Descrizione e stato di conservazione del fabbricato***

Stato di conservazione :

Per edifici recenti : Complessivamente mediocre

**Note:**

---

### ***Uso attuale***

**Piano terra** : Residenza

**Prevalente dell'organismo** : Residenza

**Note:**

---



---

## INTERVENTI EDILIZI E PRESCRIZIONI PER IL RECUPERO

---

### ***Vincoli***

D.L.gs. 42/2004

Note:

Altri vincoli

Note:

### **Corpo principale 1**

#### ***Interventi edilizi***

Ristrutturazione edilizia

#### ***Destinazioni d'uso***

Come da norme del Piano

---

### ***Prescrizioni particolari per il recupero***



# COMUNE DI CESENATICO

## PIANO URBANISTICO GENERALE

### DISCIPLINA PARTICOLAREGGIATA DEL CENTRO STORICO

Legge Regionale 21 dicembre 2017 n. 24 Art. 32



Provincia di FC

#### SCHEDE DI ANALISI E PRESCRIZIONI OPERATIVE RELATIVE AGLI EDIFICI DEL CENTRO STORICO

Nucleo: CESENATICO

U.M.I./Unità edilizia: 237

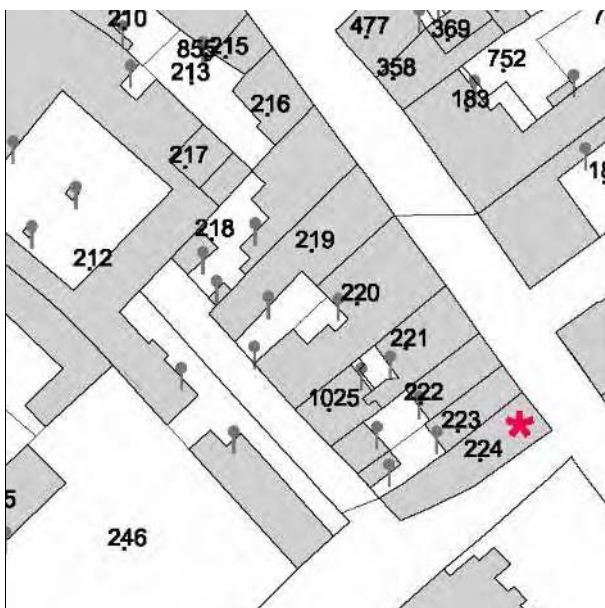
Isolato: -

Via: Largo Capucini - Via Baldini

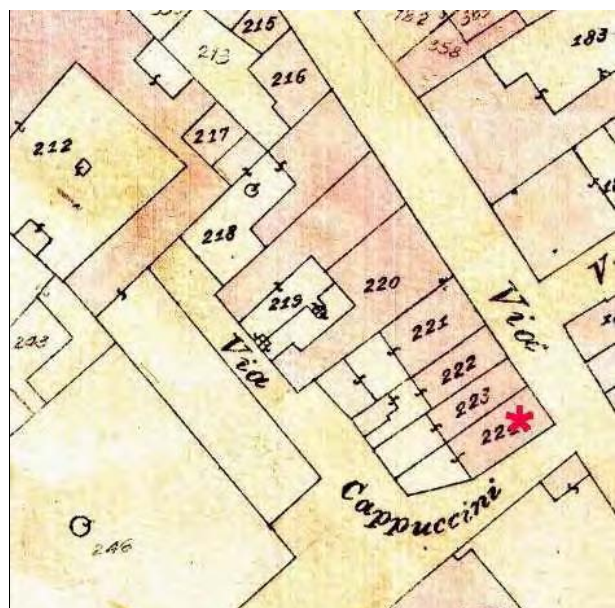
Nr. civico: 5



Catasto Pontificio



N.C.E.U. CESENATICO



Catasto d'impianto

Foglio: 8

Particella: 224



foto 01



foto 02



foto 03



foto 04



foto 05



foto 06

---

## CLASSIFICAZIONE TIPOLOGICA

---

### ***Classificazione tipologica***

**Tessuto:** Tessuto di tipo A

**Note:**

### **Corpo principale 1**

#### ***Tipi edilizi***

##### **Edilizia di base**

Casa a schiera

V1 - Variante di localizzazione (casa d'angolo, casa isolata)

**Note:** Tipo A.3.v1

---

### ***Descrizione e stato di conservazione del fabbricato***

Stato di conservazione : Edificio recentemente risanato

Per edifici recenti :

**Note:**

---

### ***Uso attuale***

**Piano terra** : Residenza

**Prevalente dell'organismo** : Residenza

**Note:**

---

### **Corpo secondario a**

#### ***Tipi edilizi***

##### **Edilizia di base**

Corpo edilizio aggiunto privo di valore storico testimoniale

**Note:**

---

### ***Descrizione e stato di conservazione del fabbricato***

Stato di conservazione :

Per edifici recenti : In buone condizioni

**Note:**

---

### ***Uso attuale***

**Piano terra** : Residenza

**Prevalente dell'organismo** : Residenza

**Note:**

---

---

## INTERVENTI EDILIZI E PRESCRIZIONI PER IL RECUPERO

---

### ***Vincoli***

D.L.gs. 42/2004

Note:

Altri vincoli

Note:

### **Corpo principale 1**

#### ***Interventi edilizi***

Restauro e risanamento conservativo

#### ***Destinazioni d'uso***

Come da norme del Piano

---

### **Corpo secondario a**

#### ***Interventi edilizi***

Ristrutturazione edilizia

#### ***Destinazioni d'uso***

Come da norme del Piano

---

### ***Prescrizioni particolari per il recupero***



# COMUNE DI CESENATICO

## PIANO URBANISTICO GENERALE

### DISCIPLINA PARTICOLAREGGIATA DEL CENTRO STORICO

Legge Regionale 21 dicembre 2017 n. 24 Art. 32



Provincia di FC

#### SCHEDE DI ANALISI E PRESCRIZIONI OPERATIVE RELATIVE AGLI EDIFICI DEL CENTRO STORICO

Nucleo: CESENATICO

U.M.I./Unità edilizia: 238

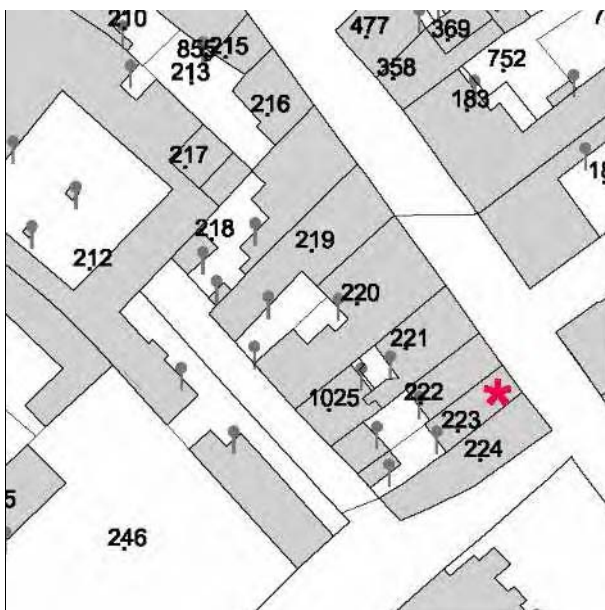
Isolato: -

Via: Via Baldini

Nr. civico: 38



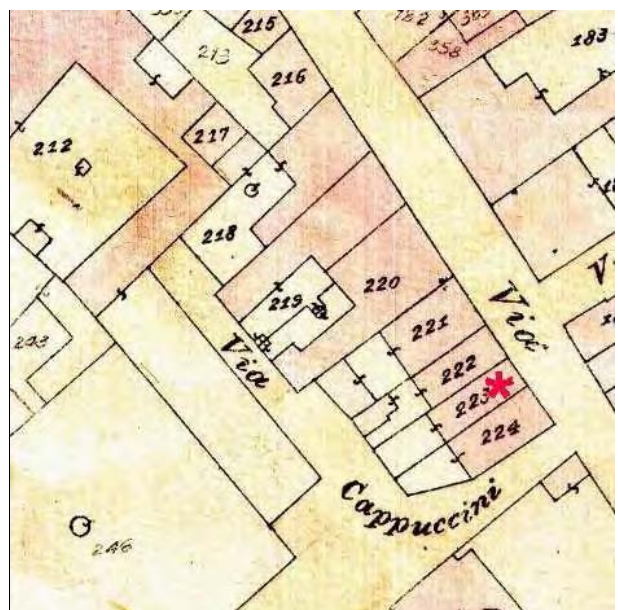
Catasto Pontificio



N.C.E.U. CESENATICO

Foglio: 8

Particella: 223



Catasto d'impianto



foto 01



foto 02



---

## CLASSIFICAZIONE TIPOLOGICA

---

### **Classificazione tipologica**

Tessuto: Tessuto di tipo A

Note:

### **Corpo principale 1**

#### **Tipi edilizi**

Edilizia di base

Casa a schiera

Note: Tipo A.3

---

### **Descrizione e stato di conservazione del fabbricato**

Stato di conservazione : Edificio recentemente risanato

Per edifici recenti :

Note:

---

### **Uso attuale**

Piano terra : Residenza

Prevalente dell'organismo : Residenza

Note:

---

### **Corpo secondario a**

#### **Tipi edilizi**

Edilizia di base

Corpo edilizio aggiunto privo di valore storico testimoniale

Note:

---

### **Descrizione e stato di conservazione del fabbricato**

Stato di conservazione :

Per edifici recenti : In buone condizioni

Note:

---

### **Uso attuale**

Piano terra : Residenza

Prevalente dell'organismo : Residenza

Note:

---

---

## INTERVENTI EDILIZI E PRESCRIZIONI PER IL RECUPERO

---

### ***Vincoli***

D.L.gs. 42/2004

Note:

Altri vincoli

Note:

### **Corpo principale 1**

#### ***Interventi edilizi***

Restauro e risanamento conservativo

#### ***Destinazioni d'uso***

Come da norme del Piano

---

### **Corpo secondario a**

#### ***Interventi edilizi***

Ristrutturazione edilizia

#### ***Destinazioni d'uso***

Come da norme del Piano

---

### ***Prescrizioni particolari per il recupero***

Eliminare i sistemi d'oscuramento costituiti da avvolgibili (tapparelle) sul fronte strada.



# COMUNE DI CESENATICO

## PIANO URBANISTICO GENERALE

### DISCIPLINA PARTICOLAREGGIATA DEL CENTRO STORICO

Legge Regionale 21 dicembre 2017 n. 24 Art. 32



Provincia di FC

#### SCHEDE DI ANALISI E PRESCRIZIONI OPERATIVE RELATIVE AGLI EDIFICI DEL CENTRO STORICO

Nucleo: CESENATICO

U.M.I./Unità edilizia: 239

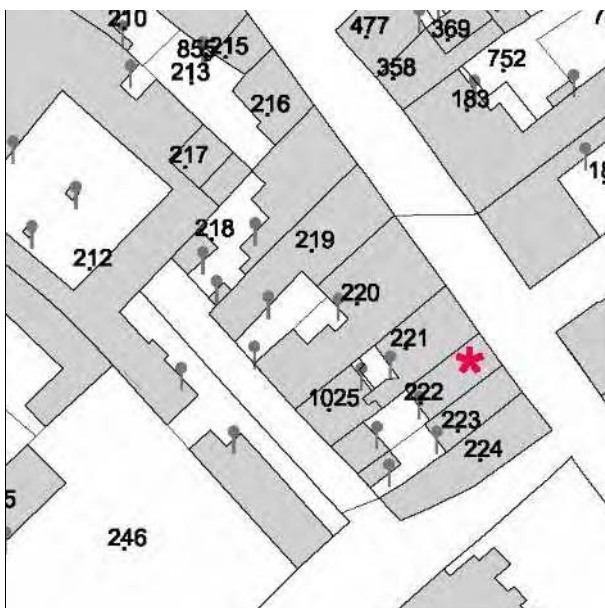
Isolato: -

Via: Via Baldini

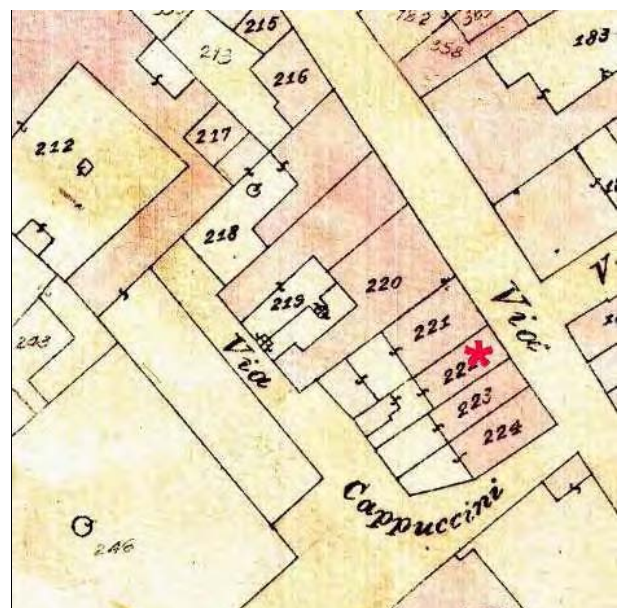
Nr. civico: 36



Catasto Pontificio



N.C.E.U. CESENATICO



Catasto d'impianto

Foglio: 8

Particella: 222



foto 01



foto 02



foto 03



foto 04

---

## CLASSIFICAZIONE TIPOLOGICA

---

### **Classificazione tipologica**

Tessuto: Tessuto di tipo A

Note:

### **Corpo principale 1**

#### **Tipi edilizi**

Edilizia di base

Casa a schiera

Note: Tipo A.3

---

### **Descrizione e stato di conservazione del fabbricato**

Stato di conservazione : Edificio recentemente risanato

Per edifici recenti :

Note:

---

### **Uso attuale**

Piano terra : Residenza

Prevalente dell'organismo : Residenza

Note:

---

### **Corpo secondario a**

#### **Tipi edilizi**

Edilizia di base

Corpo edilizio aggiunto privo di valore storico testimoniale

Note:

---

### **Descrizione e stato di conservazione del fabbricato**

Stato di conservazione :

Per edifici recenti : In buone condizioni

Note:

---

### **Uso attuale**

Piano terra : Residenza

Prevalente dell'organismo : Residenza

Note:

---

---

## INTERVENTI EDILIZI E PRESCRIZIONI PER IL RECUPERO

---

### ***Vincoli***

D.L.gs. 42/2004

Note:

Altri vincoli

Note:

### **Corpo principale 1**

#### ***Interventi edilizi***

Restauro e risanamento conservativo

#### ***Destinazioni d'uso***

Come da norme del Piano

---

### **Corpo secondario a**

#### ***Interventi edilizi***

Ristrutturazione edilizia

#### ***Destinazioni d'uso***

Come da norme del Piano

---

### ***Prescrizioni particolari per il recupero***



# COMUNE DI CESENATICO

## PIANO URBANISTICO GENERALE

### DISCIPLINA PARTICOLAREGGIATA DEL CENTRO STORICO

Legge Regionale 21 dicembre 2017 n. 24 Art. 32



Provincia di FC

#### SCHEDE DI ANALISI E PRESCRIZIONI OPERATIVE RELATIVE AGLI EDIFICI DEL CENTRO STORICO

Nucleo: CESENATICO

U.M.I./Unità edilizia: 240

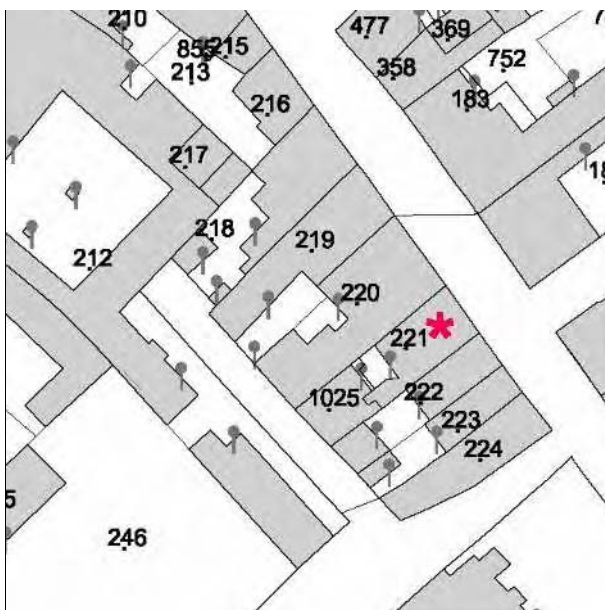
Isolato: -

Via: Via Baldini

Nr. civico: 32



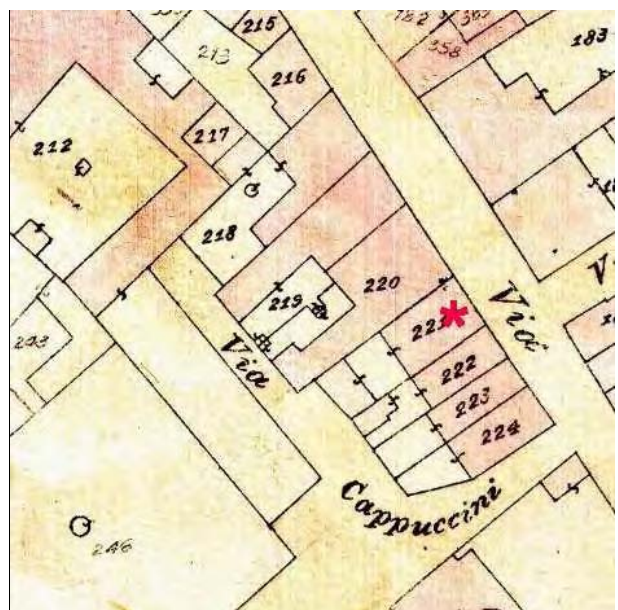
Catasto Pontificio



N.C.E.U. CESENATICO

Foglio: 8

Particella: 221



Catasto d'impianto



foto 01



foto 02



---

## CLASSIFICAZIONE TIPOLOGICA

---

### ***Classificazione tipologica***

**Tessuto:** Tessuto di tipo A

**Note:**

### **Corpo principale 1**

#### ***Tipi edilizi***

##### **Edilizia di base**

Casa a schiera

V5 - Riconfigurazione ottocentesca - primi novecento delle fronti e/o della distribuzione interna (androne, vano scala)

**Note:** Tipo A.3.v5

---

#### ***Descrizione e stato di conservazione del fabbricato***

Stato di conservazione : Edificio recentemente risanato

Per edifici recenti :

**Note:**

---

#### ***Uso attuale***

Piano terra : Attività commerciale non occupata

Prevalente dell'organismo : Residenza

**Note:**

---

### **Corpo secondario a**

#### ***Tipi edilizi***

##### **Edilizia di base**

Corpo edilizio aggiunto privo di valore storico testimoniale

**Note:**

---

#### ***Descrizione e stato di conservazione del fabbricato***

Stato di conservazione :

Per edifici recenti : In buone condizioni

**Note:**

---

#### ***Uso attuale***

Piano terra : Residenza

Prevalente dell'organismo : Residenza

**Note:**

---

---

## INTERVENTI EDILIZI E PRESCRIZIONI PER IL RECUPERO

---

### ***Vincoli***

D.L.gs. 42/2004

Note:

Altri vincoli

Note:

### **Corpo principale 1**

#### ***Interventi edilizi***

Restauro e risanamento conservativo

#### ***Destinazioni d'uso***

Come da norme del Piano

---

### **Corpo secondario a**

#### ***Interventi edilizi***

Ristrutturazione edilizia

#### ***Destinazioni d'uso***

Come da norme del Piano

---

### ***Prescrizioni particolari per il recupero***



# COMUNE DI CESENATICO

## PIANO URBANISTICO GENERALE

### DISCIPLINA PARTICOLAREGGIATA DEL CENTRO STORICO

Legge Regionale 21 dicembre 2017 n. 24 Art. 32



Provincia di FC

#### SCHEDE DI ANALISI E PRESCRIZIONI OPERATIVE RELATIVE AGLI EDIFICI DEL CENTRO STORICO

Nucleo: CESENATICO

U.M.I./Unità edilizia: 241

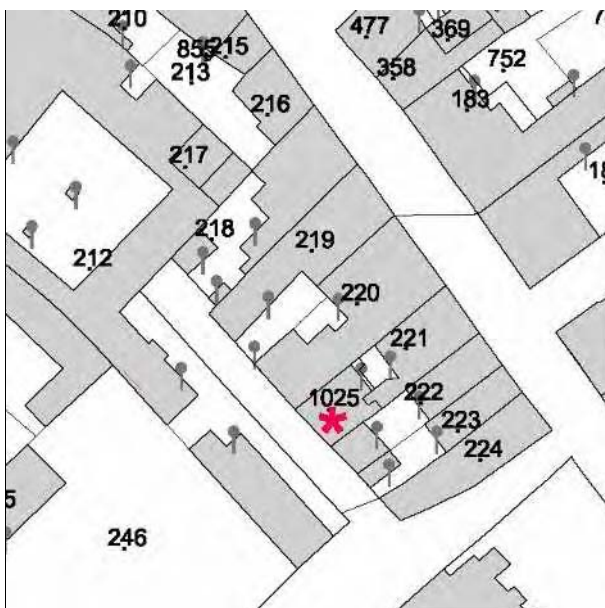
Isolato: -

Via: Vicolo Capuccini

Nr. civico: 4



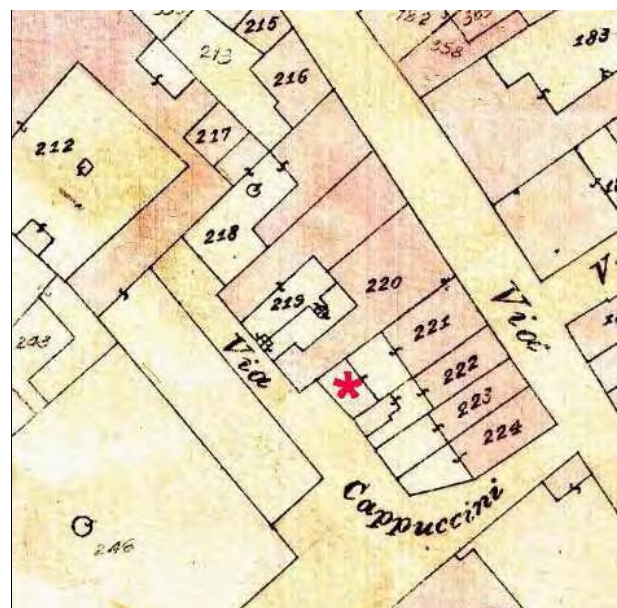
Catasto Pontificio



N.C.E.U. CESENATICO

Foglio: 8

Particella: 1025



Catasto d'impianto



foto 02



foto 01

---

## CLASSIFICAZIONE TIPOLOGICA

---

### ***Classificazione tipologica***

**Tessuto:** Tessuto di tipo A

**Note:**

### **Corpo principale 1**

#### ***Tipi edilizi***

##### **Edilizia di base**

Edilizia d'impianto recente

**Note:** Tipo X.r1- Edilizia residenziale mono-bifamiliare

---

### ***Descrizione e stato di conservazione del fabbricato***

Stato di conservazione :

Per edifici recenti : In buone condizioni

**Note:**

---

### ***Uso attuale***

**Piano terra** : Residenza

**Prevalente dell'organismo** : Residenza

**Note:**

---

---

## INTERVENTI EDILIZI E PRESCRIZIONI PER IL RECUPERO

---

### ***Vincoli***

D.L.gs. 42/2004

Note:

Altri vincoli

Note:

### **Corpo principale 1**

#### ***Interventi edilizi***

Ristrutturazione edilizia

#### ***Destinazioni d'uso***

Come da norme del Piano

---

### ***Prescrizioni particolari per il recupero***



# COMUNE DI CESENATICO

## PIANO URBANISTICO GENERALE

### DISCIPLINA PARTICOLAREGGIATA DEL CENTRO STORICO

Legge Regionale 21 dicembre 2017 n. 24 Art. 32



Provincia di FC

## SCHEDE DI ANALISI E PRESCRIZIONI OPERATIVE RELATIVE AGLI EDIFICI DEL CENTRO STORICO

Nucleo: CESENATICO

U.M.I./Unità edilizia: 242

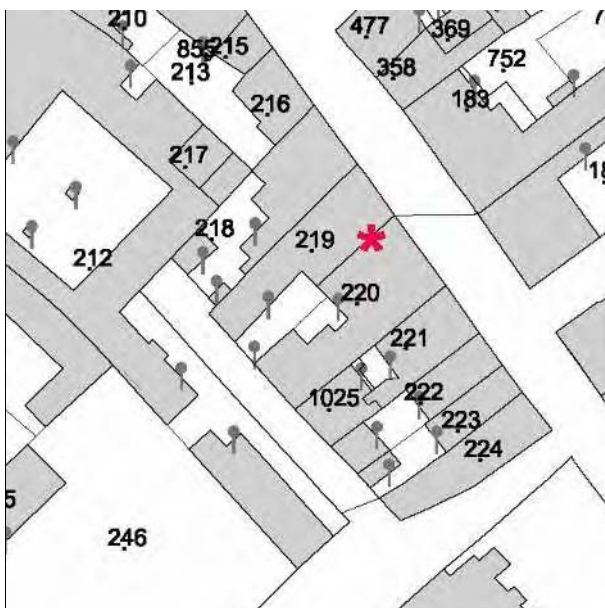
Isolato: -

Via: Via Baldini

Nr. civico: 24-30



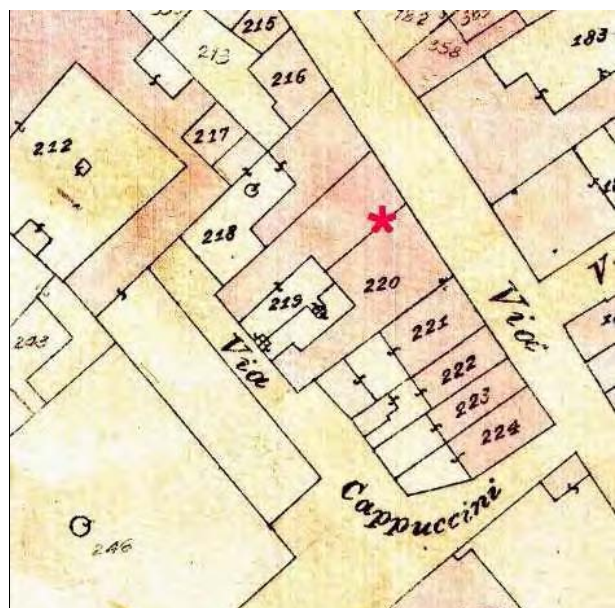
Catasto Pontificio



N.C.E.U. CESENATICO

Foglio: 8

Particella: 219-220



Catasto d'impianto



foto 01



foto 02



foto 03



foto 04





foto 05



foto 06

---

## CLASSIFICAZIONE TIPOLOGICA

---

### **Classificazione tipologica**

**Tessuto:** Tessuto di tipo A

**Note:**

### **Corpo principale 1**

#### **Tipi edilizi**

##### **Edilizia di base**

Casa con fronte pluricellulare (più di due cellule) a corpo doppio

V2 - Variante derivata da accorpamento e/o rifusione di corpi edilizi in origine diversi

V7 - Recenti modifiche delle aperture sul fronte strada e/o della distribuzione interna

**Note:** Tipo A.6.v2.v7

---

### **Descrizione e stato di conservazione del fabbricato**

Stato di conservazione : Edificio recentemente risanato

Per edifici recenti :

**Note:**

---

### **Uso attuale**

Piano terra : Studio Commercialiste, libreria "Cartamarea"

Prevalente dell'organismo :

**Note:**

---

### **Corpo secondario a**

#### **Tipi edilizi**

##### **Edilizia di base**

Corpo edilizio aggiunto privo di valore storico testimoniale

**Note:**

---

### **Descrizione e stato di conservazione del fabbricato**

Stato di conservazione :

Per edifici recenti : In buone condizioni

**Note:**

---

### **Uso attuale**

Piano terra : Servizi

Prevalente dell'organismo : Servizi

**Note:**

---

---

## INTERVENTI EDILIZI E PRESCRIZIONI PER IL RECUPERO

---

### ***Vincoli***

D.L.gs. 42/2004

Note:

Altri vincoli

Note:

### **Corpo principale 1**

#### ***Interventi edilizi***

Restauro e risanamento conservativo

#### ***Destinazioni d'uso***

Come da norme del Piano

---

### **Corpo secondario a**

#### ***Interventi edilizi***

Ristrutturazione edilizia

#### ***Destinazioni d'uso***

Come da norme del Piano

---

### ***Prescrizioni particolari per il recupero***



# COMUNE DI CESENATICO

## PIANO URBANISTICO GENERALE

### DISCIPLINA PARTICOLAREGGIATA DEL CENTRO STORICO

Legge Regionale 21 dicembre 2017 n. 24 Art. 32



Provincia di FC

#### SCHEDE DI ANALISI E PRESCRIZIONI OPERATIVE RELATIVE AGLI EDIFICI DEL CENTRO STORICO

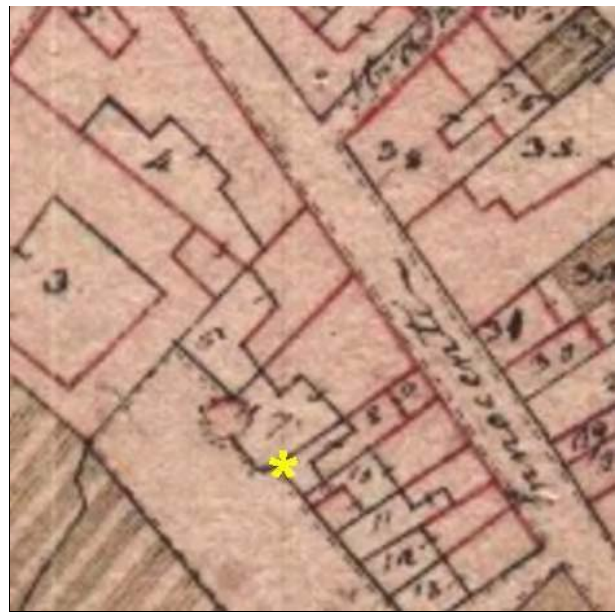
Nucleo: CESENATICO

U.M.I./Unità edilizia: 243

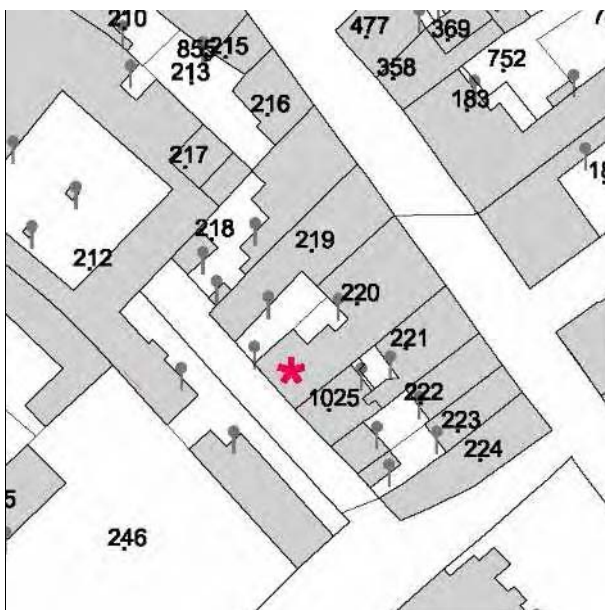
Isolato: -

Via: Vicolo Capuccini

Nr. civico: 6



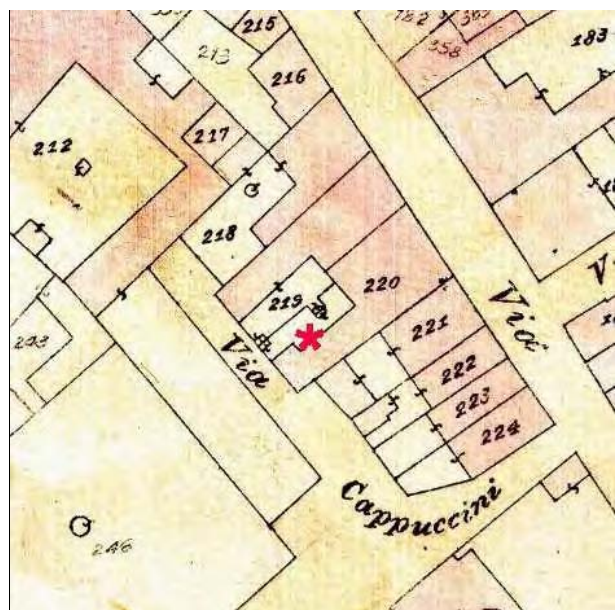
Catasto Pontificio



N.C.E.U. CESENATICO

Foglio: 8

Particella: 220



Catasto d'impianto



foto 01



foto 02

---

## CLASSIFICAZIONE TIPOLOGICA

---

### ***Classificazione tipologica***

**Tessuto:** Tessuto di tipo A

**Note:**

### **Corpo principale 1**

#### ***Tipi edilizi***

##### **Edilizia di base**

Edilizia d'impianto recente

**Note:** Tipo X.r1- Edilizia residenziale mono-bifamiliare

---

### ***Descrizione e stato di conservazione del fabbricato***

Stato di conservazione :

Per edifici recenti : In buone condizioni

**Note:**

---

### ***Uso attuale***

**Piano terra** : Residenza

**Prevalente dell'organismo** : Residenza

**Note:**

---

---

## INTERVENTI EDILIZI E PRESCRIZIONI PER IL RECUPERO

---

### ***Vincoli***

D.L.gs. 42/2004

Note:

Altri vincoli

Note:

### **Corpo principale 1**

#### ***Interventi edilizi***

Ristrutturazione edilizia

#### ***Destinazioni d'uso***

Come da norme del Piano

---

### ***Prescrizioni particolari per il recupero***



# COMUNE DI CESENATICO

## PIANO URBANISTICO GENERALE

### DISCIPLINA PARTICOLAREGGIATA DEL CENTRO STORICO

Legge Regionale 21 dicembre 2017 n. 24 Art. 32



Provincia di FC

#### SCHEDE DI ANALISI E PRESCRIZIONI OPERATIVE RELATIVE AGLI EDIFICI DEL CENTRO STORICO

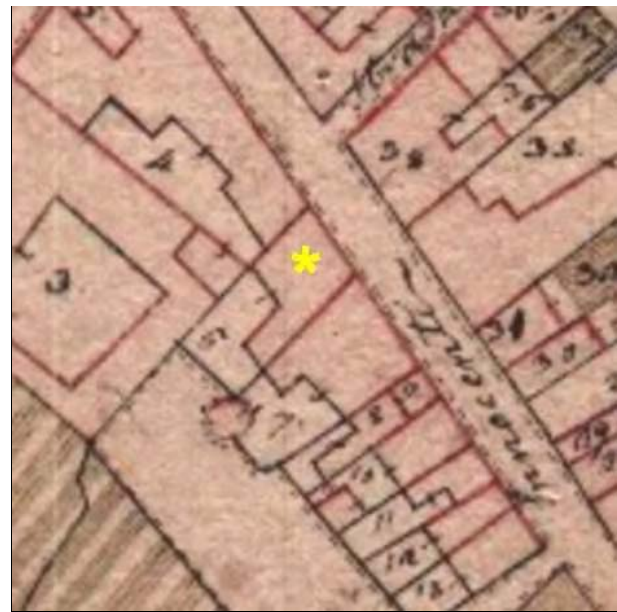
Nucleo: CESENATICO

U.M.I./Unità edilizia: 244

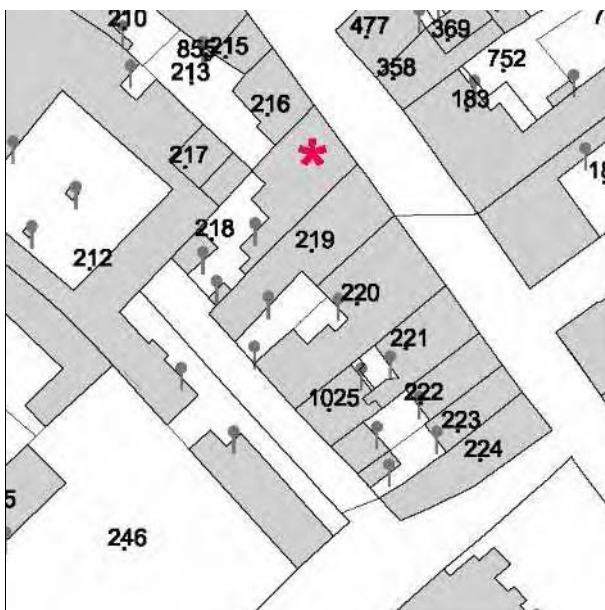
Isolato: -

Via: Via Baldini

Nr. civico: 18-22



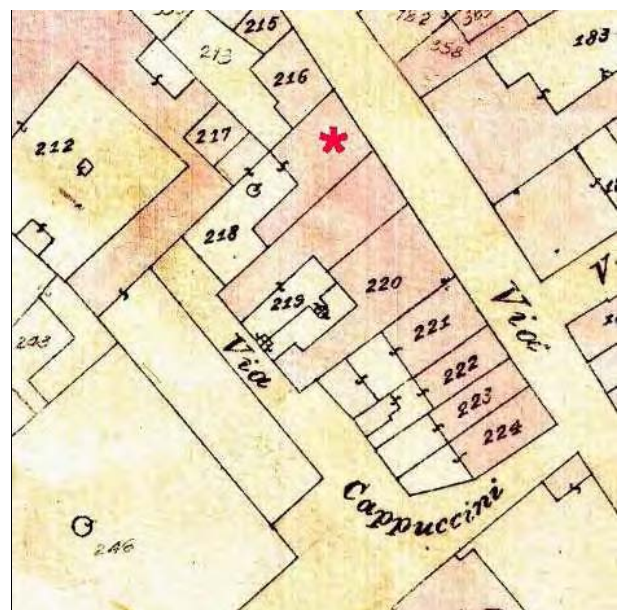
Catasto Pontificio



N.C.E.U. CESENATICO

Foglio: 8

Particella: 218



Catasto d'impianto





foto 01



foto 02



foto 03



foto 04

---

## CLASSIFICAZIONE TIPOLOGICA

---

### **Classificazione tipologica**

**Tessuto:** Tessuto di tipo A

**Note:**

### **Corpo principale 1**

#### **Tipi edilizi**

##### **Edilizia di base**

Casa con fronte bicellulare a corpo doppio

V6 - Intervento di plurifamiliarizzazione ottocentesca

V7 - Recenti modifiche delle aperture sul fronte strada e/o della distribuzione interna

**Note:** Tipo A.4.v6.v7

---

### **Descrizione e stato di conservazione del fabbricato**

Stato di conservazione : Edificio recentemente risanato

Per edifici recenti :

**Note:**

---

### **Uso attuale**

Piano terra : Abigliamento"la Navale", sartoria

Prevalente dell'organismo : Residenza

**Note:**

---

### **Corpo secondario a**

#### **Tipi edilizi**

##### **Edilizia di base**

Corpo edilizio aggiunto privo di valore storico testimoniale

**Note:**

---

### **Descrizione e stato di conservazione del fabbricato**

Stato di conservazione :

Per edifici recenti : In buone condizioni

**Note:**

---

### **Uso attuale**

Piano terra : Servizi

Prevalente dell'organismo : Servizi

**Note:**

---

---

## INTERVENTI EDILIZI E PRESCRIZIONI PER IL RECUPERO

---

### ***Vincoli***

D.L.gs. 42/2004

Note:

Altri vincoli

Note:

### **Corpo principale 1**

#### ***Interventi edilizi***

Restauro e risanamento conservativo

#### ***Destinazioni d'uso***

Come da norme del Piano

---

### **Corpo secondario a**

#### ***Interventi edilizi***

Ristrutturazione edilizia

#### ***Destinazioni d'uso***

Come da norme del Piano

---

### ***Prescrizioni particolari per il recupero***



# COMUNE DI CESENATICO

## PIANO URBANISTICO GENERALE

### DISCIPLINA PARTICOLAREGGIATA DEL CENTRO STORICO

Legge Regionale 21 dicembre 2017 n. 24 Art. 32



Provincia di FC

#### SCHEDE DI ANALISI E PRESCRIZIONI OPERATIVE RELATIVE AGLI EDIFICI DEL CENTRO STORICO

Nucleo: CESENATICO

U.M.I./Unità edilizia: 245

Isolato: -

Via: Via Baldini

Nr. civico: 14-16



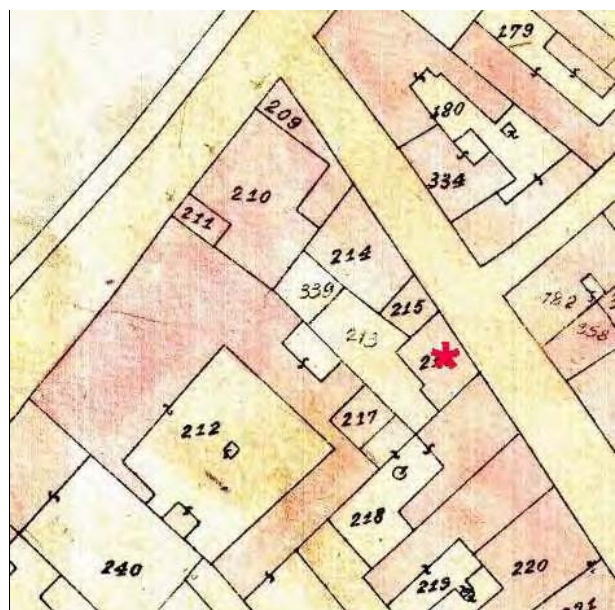
Catasto Pontificio



N.C.E.U. CESENATICO

Foglio: 8

Particella: 216-217 e altre



Catasto d'impianto



foto 01




foto 02



foto 03



foto 04

---

## CLASSIFICAZIONE TIPOLOGICA

---

### **Classificazione tipologica**

**Tessuto:** Tessuto di tipo A

**Note:**

### **Corpo principale 1**

#### **Tipi edilizi**

##### **Edilizia di base**

Casa con fronte bicellulare a corpo semplice

V3 - Variante derivata da frazionamento di organismi edilizi di maggiori dimensioni

**Note:** Tipo A.2.v3

---

#### **Descrizione e stato di conservazione del fabbricato**

Stato di conservazione : Edificio recentemente risanato

Per edifici recenti :

**Note:**

---

#### **Uso attuale**

Piano terra : Residenza

Prevalente dell'organismo : Residenza

**Note:**

---

### **Corpo secondario a**

#### **Tipi edilizi**

##### **Edilizia di base**

Corpo edilizio aggiunto privo di valore storico testimoniale

**Note:**

---

#### **Descrizione e stato di conservazione del fabbricato**

Stato di conservazione :

Per edifici recenti : Complessivamente mediocre

**Note:**

---

#### **Uso attuale**

Piano terra : Servizi

Prevalente dell'organismo : Servizi

**Note:**

---

### **Corpo secondario b**

## ***Tipi edilizi***

-

Corpo edilizio estraneo all'organismo edilizio storico

**Note:** Corpi aggettanti (tamponamento balconi)

---

## ***Descrizione e stato di conservazione del fabbricato***

Stato di conservazione :

Per edifici recenti : Precario

**Note:**

---

## ***Uso attuale***

Piano terra : Residenza

Prevalente dell'organismo : Residenza

**Note:**

---

---

## INTERVENTI EDILIZI E PRESCRIZIONI PER IL RECUPERO

---

### ***Vincoli***

D.L.gs. 42/2004

Note:

Altri vincoli

Note:

### **Corpo principale 1**

#### ***Interventi edilizi***

Restauro e risanamento conservativo

#### ***Destinazioni d'uso***

Come da norme del Piano

---

### **Corpo secondario a**

#### ***Interventi edilizi***

Ristrutturazione edilizia

#### ***Destinazioni d'uso***

Come da norme del Piano

---

### **Corpo secondario b**

#### ***Interventi edilizi***

Demolizione

#### ***Destinazioni d'uso***

Come da norme del Piano

---

### ***Prescrizioni particolari per il recupero***

Eliminare i sistemi d'oscuramento costituiti da avvolgibili (tapparelle) sul fronte strada.





# COMUNE DI CESENATICO

## PIANO URBANISTICO GENERALE

### DISCIPLINA PARTICOLAREGGIATA DEL CENTRO STORICO

Legge Regionale 21 dicembre 2017 n. 24 Art. 32



Provincia di FC

#### SCHEDE DI ANALISI E PRESCRIZIONI OPERATIVE RELATIVE AGLI EDIFICI DEL CENTRO STORICO

Nucleo: CESENATICO

U.M.I./Unità edilizia: 246

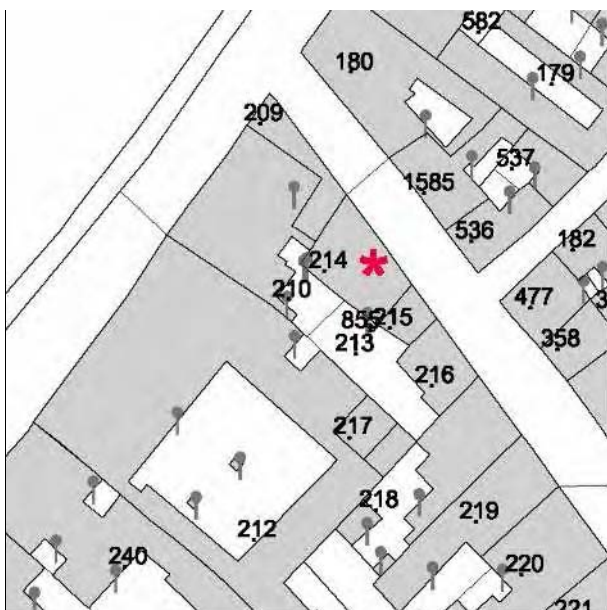
Isolato: -

Via: Via Baldini

Nr. civico: 4-12



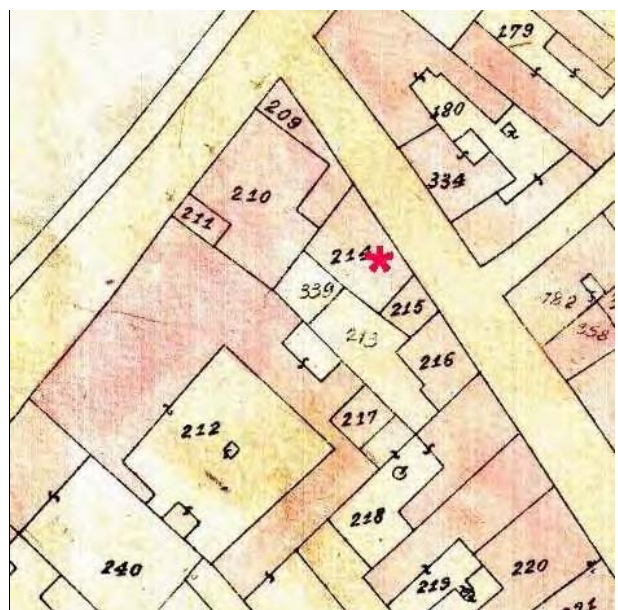
Catasto Pontificio



N.C.E.U. CESENATICO

Foglio: 8

Particella: 214-215 e altre



Catasto d'impianto



foto 01



foto 02



foto 03



foto 04

---

## CLASSIFICAZIONE TIPOLOGICA

---

### ***Classificazione tipologica***

**Tessuto:** Tessuto di tipo A

**Note:**

### **Corpo principale 1**

#### ***Tipi edilizi***

##### **Edilizia di base**

Casa con fronte pluricellulare (più di due cellule) a corpo doppio

V3 - Variante derivata da frazionamento di organismi edilizi di maggiori dimensioni

V5 - Riconfigurazione ottocentesca - primi novecento delle fronti e/o della distribuzione interna (androne, vano scala)

V6 - Intervento di plurifamiliarizzazione ottocentesca

**Note:** Tipo A.6.v3.v5.v6

---

### ***Descrizione e stato di conservazione del fabbricato***

Stato di conservazione : Edificio parzialmente recuperato

Per edifici recenti :

**Note:**

---

### ***Uso attuale***

**Piano terra** : Fotografo, negozio di pasta fresca, panificio "La Briciola"

**Prevalente dell'organismo** : Residenza

**Note:**

---

---

## INTERVENTI EDILIZI E PRESCRIZIONI PER IL RECUPERO

---

### ***Vincoli***

D.L.gs. 42/2004

Note:

Altri vincoli

Note:

### **Corpo principale 1**

#### ***Interventi edilizi***

Restauro e risanamento conservativo

#### ***Destinazioni d'uso***

Come da norme del Piano

---

### ***Prescrizioni particolari per il recupero***

Interventi sul fronte strada:

- eliminare i sistemi d'oscuramento costituiti da avvolgibili (tapparelle);
- tinteggiare la facciata sulla base dei campioni di colore depositati presso l'ufficio tecnico del Servizio Edilizia Privata del Comune, l'attuale tinta risulta non compatibile al contesto storico;
- rimuovere i balconi in quanto incompatibili per forma e dimensione al contesto storico o, in alternativa, attuare i seguenti interventi al fine di migliorarne l'inserimento:
  - 1) ridurre le dimensioni del balcone (lunghezza e profondità)
  - 2) ridefinire la soletta aggettante con materiali coerenti al centro storico.



# COMUNE DI CESENATICO

## PIANO URBANISTICO GENERALE

### DISCIPLINA PARTICOLAREGGIATA DEL CENTRO STORICO

Legge Regionale 21 dicembre 2017 n. 24 Art. 32



Provincia di FC

#### SCHEDE DI ANALISI E PRESCRIZIONI OPERATIVE RELATIVE AGLI EDIFICI DEL CENTRO STORICO

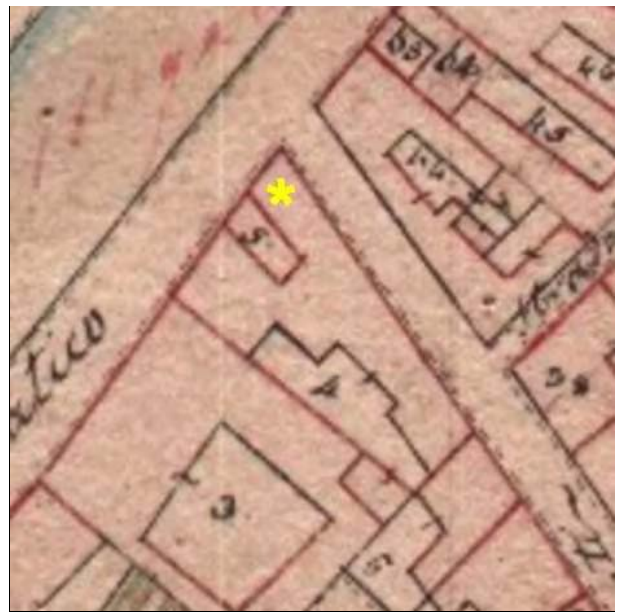
Nucleo: CESENATICO

U.M.I./Unità edilizia: 247

Isolato: -

Via: Corso G. Garibaldi - Via Baldini

Nr. civico: 27



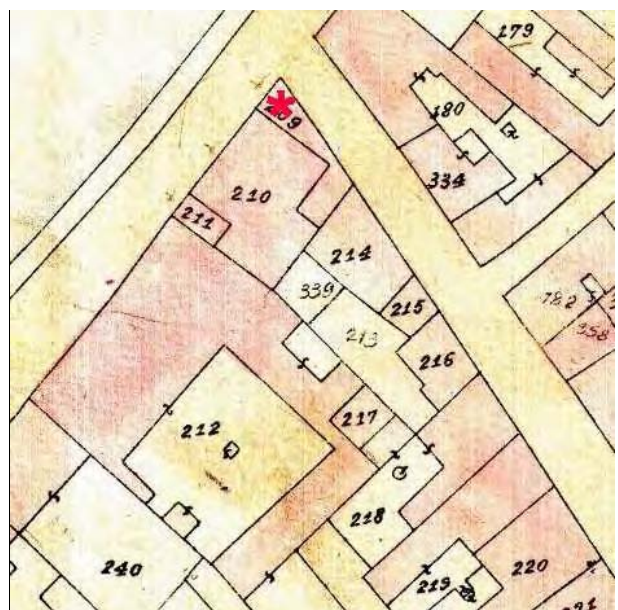
Catasto Pontificio



N.C.E.U. CESENATICO

Foglio: 8

Particella: 209



Catasto d'impianto



foto 01




foto 02



foto 03




foto 04



L'aggregato edilizio alla fine dell'800, Immagine tratta da: Daniele Masacci, Salvatore De Lucia "Cesenatico: Immagini della memoria" Cesenatico 1989



L'aggregato edilizio lungo il porto canale ai primi del '900. Immagine tratta da: Daniele Masacci, Salvatore De Lucia "Cesenatico: Immagini della memoria" Cesenatico 1989



CESENATICO - Porto Canale

L'aggregato edilizio negli anni 30 del '900, Immagine tratta da: Daniele Masacci, Salvatore De Lucia "Cesenatico: Immagini della memoria" Cesenatico 1989



L'aggregato edilizio negli anni 20 del '900, Immagine tratta da: Daniele Masacci, Salvatore De Lucia "Cesenatico: Immagini della memoria" Cesenatico 1989





Prospetto tratto da "Piano di riqualificazione del Centro Storico" Studio Agorà 2004.

---

## CLASSIFICAZIONE TIPOLOGICA

---

### ***Classificazione tipologica***

**Tessuto:** Tessuto di tipo A

**Note:**

### **Corpo principale 1**

#### ***Tipi edilizi***

##### **Edilizia di base**

Palazzo

V3 - Variante derivata da frazionamento di organismi edilizi di maggiori dimensioni

V5 - Riconfigurazione ottocentesca - primi novecento delle fronti e/o della distribuzione interna (androne, vano scala)

V7 - Recenti modifiche delle aperture sul fronte strada e/o della distribuzione interna

**Note:** Tipo A.8.v3.v5.v7

---

### ***Descrizione e stato di conservazione del fabbricato***

Stato di conservazione : Edificio recentemente risanato

Per edifici recenti :

**Note:**

---

### ***Uso attuale***

**Piano terra** : Attività commerciale non occupata, Abbigliamento

**Prevalente dell'organismo** : Residenza

**Note:**

---

---

## INTERVENTI EDILIZI E PRESCRIZIONI PER IL RECUPERO

---

### ***Vincoli***

D.L.gs. 42/2004

Note:

Altri vincoli

Note:

### **Corpo principale 1**

#### ***Interventi edilizi***

Restauro e risanamento conservativo

#### ***Destinazioni d'uso***

Come da norme del Piano

---

### ***Prescrizioni particolari per il recupero***

Tinteggiare la facciata sulla base dei campioni di colore depositati presso l'ufficio tecnico del Servizio Edilizia Privata del Comune.



# COMUNE DI CESENATICO

## PIANO URBANISTICO GENERALE

### DISCIPLINA PARTICOLAREGGIATA DEL CENTRO STORICO

Legge Regionale 21 dicembre 2017 n. 24 Art. 32



Provincia di FC

#### SCHEDE DI ANALISI E PRESCRIZIONI OPERATIVE RELATIVE AGLI EDIFICI DEL CENTRO STORICO

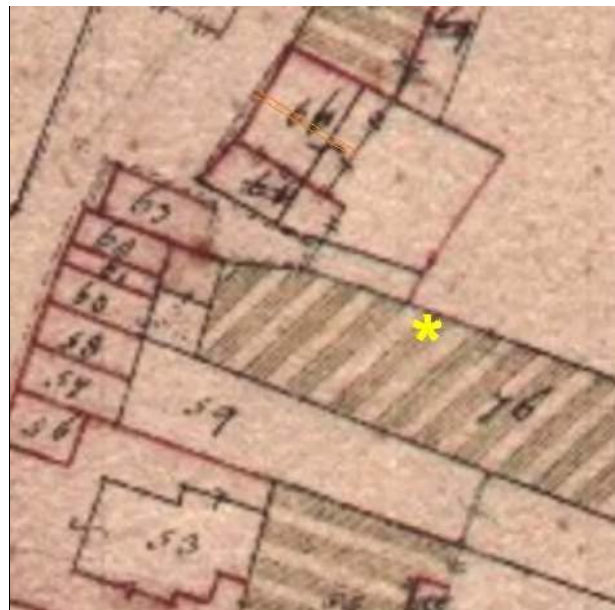
Nucleo: CESENATICO

U.M.I./Unità edilizia: 248

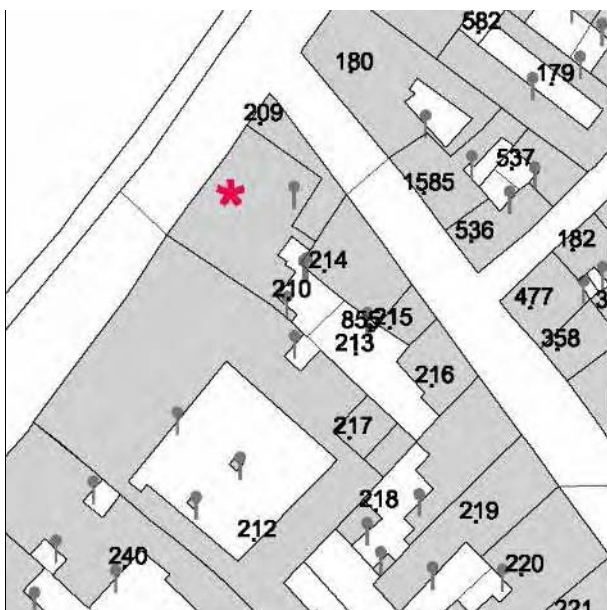
Isolato: -

Via: Corso G. Garibaldi

Nr. civico: 22-25



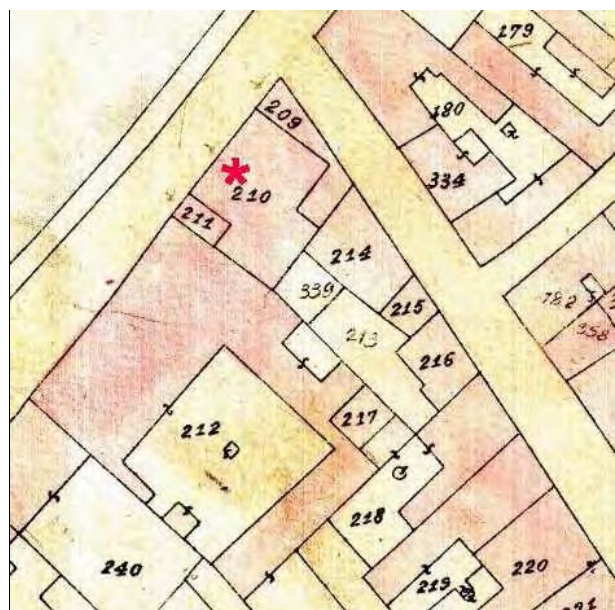
Catasto Pontificio



N.C.E.U. CESENATICO

Foglio: 8

Particella: 210




Catasto d'impianto



foto 01




foto 02



L'aggregato edilizio alla fine dell'800, Immagine tratta da: Daniele Masacci, Salvatore De Lucia "Cesenatico: Immagini della memoria" Cesenatico 1989



L'aggregato edilizio lungo il porto canale ai primi del '900. Immagine tratta da: Daniele Masacci, Salvatore De Lucia "Cesenatico: Immagini della memoria" Cesenatico 1989



L'aggregato edilizio agli inizi del '900. Immagine tratta da: Daniele Masacci, Salvatore De Lucia "Cesenatico: Immagini della memoria" Cesenatico 1989



L'aggregato edilizio negli anni 20 del '900. Immagine tratta da: Daniele Masacci, Salvatore De Lucia "Cesenatico: Immagini della memoria" Cesenatico 1989



Comune di Cesenatico, Servizio Beni e Attività Culturali, Archivi digitali (Archivio Azienda di Soggiorno)





Prospetto tratto da "Piano di riqualificazione del Centro Storico" Studio Agorà 2004.

---

## CLASSIFICAZIONE TIPOLOGICA

---

### **Classificazione tipologica**

**Tessuto:** Tessuto di tipo A

**Note:**

### **Corpo principale 1**

#### **Tipi edilizi**

##### **Edilizia di base**

Palazzo

V3 - Variante derivata da frazionamento di organismi edilizi di maggiori dimensioni

V5 - Riconfigurazione ottocentesca - primi novecento delle fronti e/o della distribuzione interna (androne, vano scala)

V6 - Intervento di plurifamiliarizzazione ottocentesca - V7 - Recenti modifiche delle aperture sul fronte strada e/o della dist

**Note:** Tipo A.8.v3.v5.v6.v7

---

### **Descrizione e stato di conservazione del fabbricato**

Stato di conservazione : Edificio recentemente risanato

Per edifici recenti :

**Note:**

---

### **Uso attuale**

**Piano terra** : Oggettistica in legno "Bertolucci", bigiotteria "L'Officina del Sole", caffè "del Corso"

**Prevalente dell'organismo** : Residenza

**Note:**

---

### **Corpo secondario a**

#### **Tipi edilizi**

##### **Edilizia di base**

Corpo edilizio aggiunto privo di valore storico testimoniale

**Note:**

---

### **Descrizione e stato di conservazione del fabbricato**

Stato di conservazione :

Per edifici recenti : In buone condizioni

**Note:**

---

### **Uso attuale**

**Piano terra** : Servizi

**Prevalente dell'organismo** : Servizi

**Note:**

---

---

## INTERVENTI EDILIZI E PRESCRIZIONI PER IL RECUPERO

---

### ***Vincoli***

D.L.gs. 42/2004

Note:

Altri vincoli

Note:

### **Corpo principale 1**

#### ***Interventi edilizi***

Restauro e risanamento conservativo

#### ***Destinazioni d'uso***

Come da norme del Piano

---

### **Corpo secondario a**

#### ***Interventi edilizi***

Ristrutturazione edilizia

#### ***Destinazioni d'uso***

Come da norme del Piano

---

### ***Prescrizioni particolari per il recupero***



# COMUNE DI CESENATICO

## PIANO URBANISTICO GENERALE

### DISCIPLINA PARTICOLAREGGIATA DEL CENTRO STORICO

Legge Regionale 21 dicembre 2017 n. 24 Art. 32



Provincia di FC

#### SCHEDE DI ANALISI E PRESCRIZIONI OPERATIVE RELATIVE AGLI EDIFICI DEL CENTRO STORICO

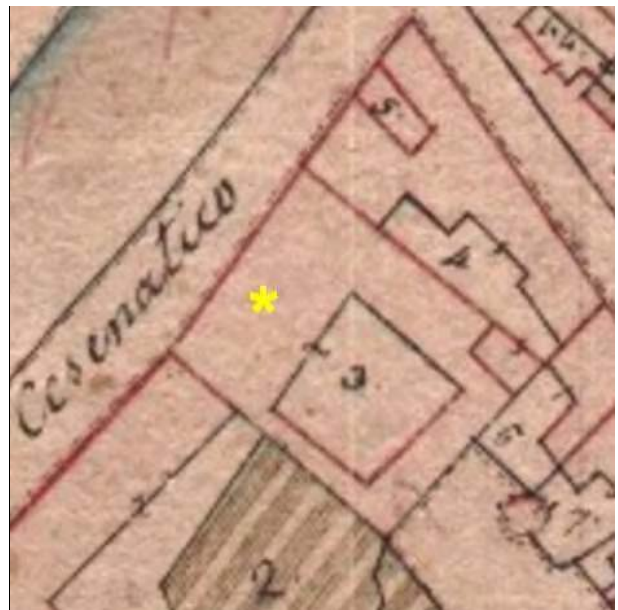
Nucleo: CESENATICO

U.M.I./Unità edilizia: 249

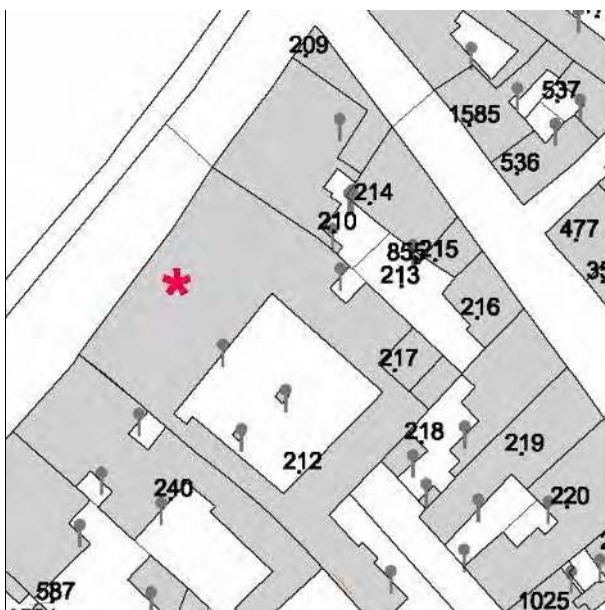
Isolato: -

Via: Corso G. Garibaldi

Nr. civico: 14-17



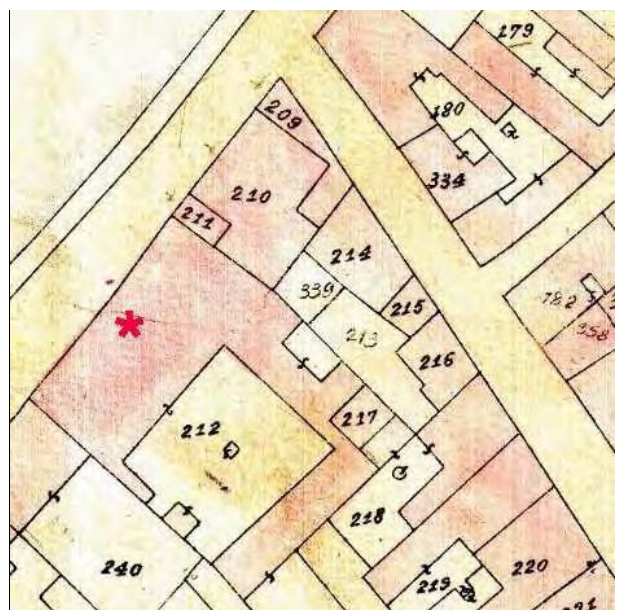
Catasto Pontificio



N.C.E.U. CESENATICO

Foglio: 8

Particella: 212



Catasto d'impianto



foto 01



foto 02



foto 03



foto 04



foto 05



foto 06



foto 07



foto 08



foto 09



foto 10



foto 11



foto 12




foto 13



foto 14





L'aggregato edilizio alla fine dell'800, Immagine tratta da: Daniele Masacci, Salvatore De Lucia "Cesenatico: Immagini della memoria" Cesenatico 1989



L'aggregato edilizio lungo il porto canale ai primi del '900. Immagine tratta da: Daniele Masacci, Salvatore De Lucia "Cesenatico: Immagini della memoria" Cesenatico 1989

---

## CLASSIFICAZIONE TIPOLOGICA

---

### **Classificazione tipologica**

**Tessuto:** Tessuto di tipo A

**Note:**

### **Corpo principale 1**

#### **Tipi edilizi**

##### **Edilizia di base**

Palazzo

V5 - Riconfigurazione ottocentesca - primi novecento delle fronti e/o della distribuzione interna (androne, vano scala)

V7 - Recenti modifiche delle aperture sul fronte strada e/o della distribuzione interna

**Note:** Tipo A.8.v5.v7

---

### **Descrizione e stato di conservazione del fabbricato**

Stato di conservazione : Edificio recentemente risanato

Per edifici recenti :

**Note:**

---

### **Uso attuale**

**Piano terra** : Abigliamento ricami "Veronica", bazar, bar "Scalo 17",oggettistica "L'officina del porto", Gallerio

**Prevalente dell'organismo** : Residenza

**Note:**

---

### **Corpo secondario a**

#### **Tipi edilizi**

##### **Edilizia di base**

Corpo edilizio aggiunto privo di valore storico testimoniale

**Note:**

---

### **Descrizione e stato di conservazione del fabbricato**

Stato di conservazione :

Per edifici recenti : Complessivamente mediocre

**Note:**

---

### **Uso attuale**

**Piano terra** : Residenza e servizi

**Prevalente dell'organismo** : Residenza e servizi

**Note:**

---

### **Corpo secondario b**

## ***Tipi edilizi***

-

Corpo edilizio estraneo all'organismo edilizio storico

**Note:**

---

## ***Descrizione e stato di conservazione del fabbricato***

Stato di conservazione :

Per edifici recenti : Precario

**Note:**

---

## ***Uso attuale***

Piano terra : Residenza

Prevalente dell'organismo : Residenza

**Note:**

---

---

## INTERVENTI EDILIZI E PRESCRIZIONI PER IL RECUPERO

---

### ***Vincoli***

D.L.gs. 42/2004

Note:

Altri vincoli

Note:

### **Corpo principale 1**

#### ***Interventi edilizi***

Restauro e risanamento conservativo

#### ***Destinazioni d'uso***

Come da norme del Piano

---

### **Corpo secondario a**

#### ***Interventi edilizi***

Ristrutturazione edilizia

#### ***Destinazioni d'uso***

Come da norme del Piano

---

### **Corpo secondario b**

#### ***Interventi edilizi***

Demolizione

#### ***Destinazioni d'uso***

Come da norme del Piano

---

### ***Prescrizioni particolari per il recupero***



# COMUNE DI CESENATICO

## PIANO URBANISTICO GENERALE

### DISCIPLINA PARTICOLAREGGIATA DEL CENTRO STORICO

Legge Regionale 21 dicembre 2017 n. 24 Art. 32



Provincia di FC

#### SCHEDE DI ANALISI E PRESCRIZIONI OPERATIVE RELATIVE AGLI EDIFICI DEL CENTRO STORICO

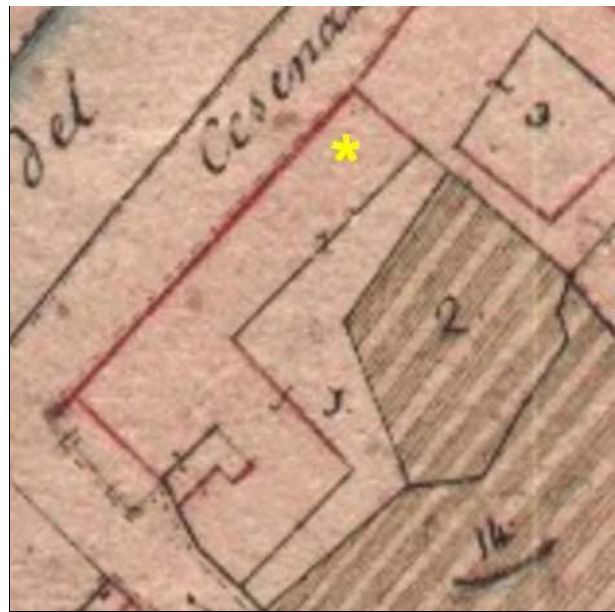
Nucleo: CESENATICO

U.M.I./Unità edilizia: 250

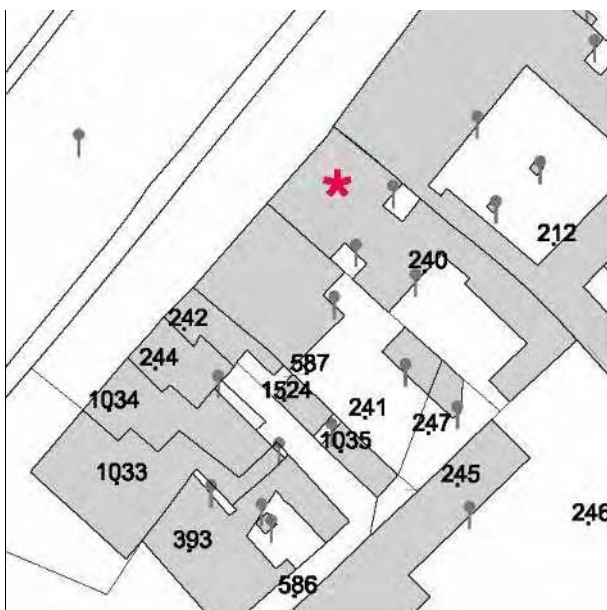
Isolato: -

Via: Corso G. Garibaldi

Nr. civico: 10



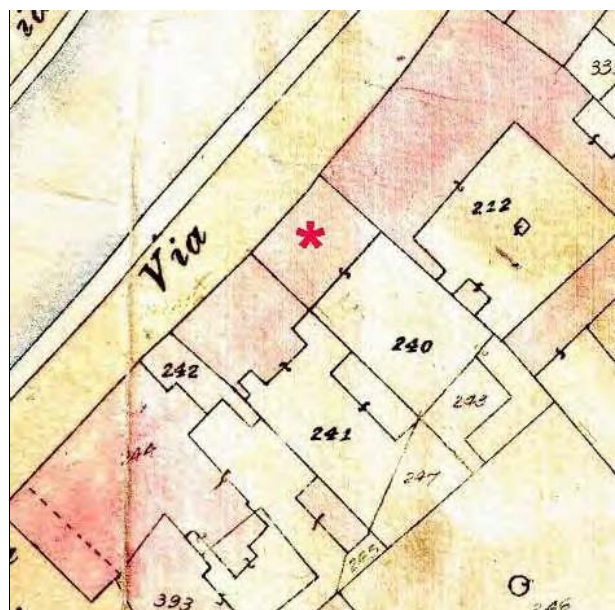
Catasto Pontificio



N.C.E.U. CESENATICO

Foglio: 8

Particella: 240



Catasto d'impianto



foto 01



foto 02



foto 03



foto 04



foto 05




foto 06



foto 07



foto 08



L'aggregato edilizio agli inizi del '900, Immagine tratta da: Daniele Masacci, Salvatore De Lucia "Cesenatico: Immagini della memoria" Cesenatico 1989



L'aggregato edilizio negli anni 20 del '900. Immagine tratta da: Daniele Masacci, Salvatore De Lucia "Cesenatico: Immagini della memoria" Cesenatico 1989





Prospetto tratto da "Piano di riqualificazione del Centro Storico" Studio Agorà 2004.  
L'edificio prima dei lavori di ristrutturazione

---

## CLASSIFICAZIONE TIPOLOGICA

---

### ***Classificazione tipologica***

**Tessuto:** Tessuto di tipo A

**Note:**

### **Corpo principale 1**

#### ***Tipi edilizi***

##### **Edilizia di base**

Edilizia d'impianto recente

**Note:** Tipo X.r2 - Edilizia residenziale plurifamiliare

---

### ***Descrizione e stato di conservazione del fabbricato***

Stato di conservazione :

Per edifici recenti : In buone condizioni

**Note:**

---

### ***Uso attuale***

**Piano terra** : Edicola e giochi "Il Punto",Dociumi "Le caramelle di Jack",

**Prevalente dell'organismo** : Residenza

**Note:**

---

---

## INTERVENTI EDILIZI E PRESCRIZIONI PER IL RECUPERO

---

### ***Vincoli***

D.L.gs. 42/2004

Note:

Altri vincoli

Note:

### **Corpo principale 1**

#### ***Interventi edilizi***

Ristrutturazione edilizia

#### ***Destinazioni d'uso***

Come da norme del Piano

---

### ***Prescrizioni particolari per il recupero***