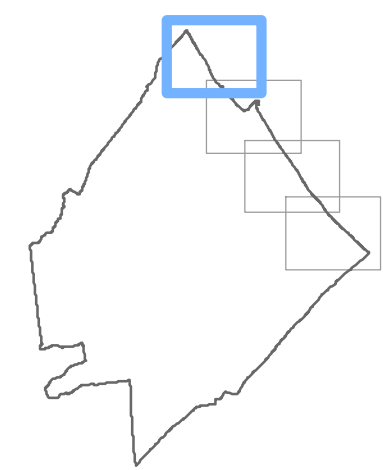




Il Sindaco **Dott. Matteo Gozzoli**

Il Dirigente del Settore **Ing. Simona Savini**



Arenile
Zone funzionali e regole di attestamento



Assunto con delibera di C.C. n. 349 del 27/11/2020

Adottato con delibera di C.C. n. del 19/07/2023

Scala
1:2.000

Elaborato
St7.Ar1.1

- Legenda**
- Arenile
 - Limite demaniale
 - Limite dello specchio d'acqua di pertinenza dell'arenile

- Zone funzionali**
- Fascia di trasformabilità
 - Zona ombreggio organizzato
 - Limite dello specchio d'acqua di pertinenza dell'arenile
 - Spiegata libera
 - Aree balneari
 - Aree balneari da rigenerare
 - Aree balneari da riqualificare
 - Pontile

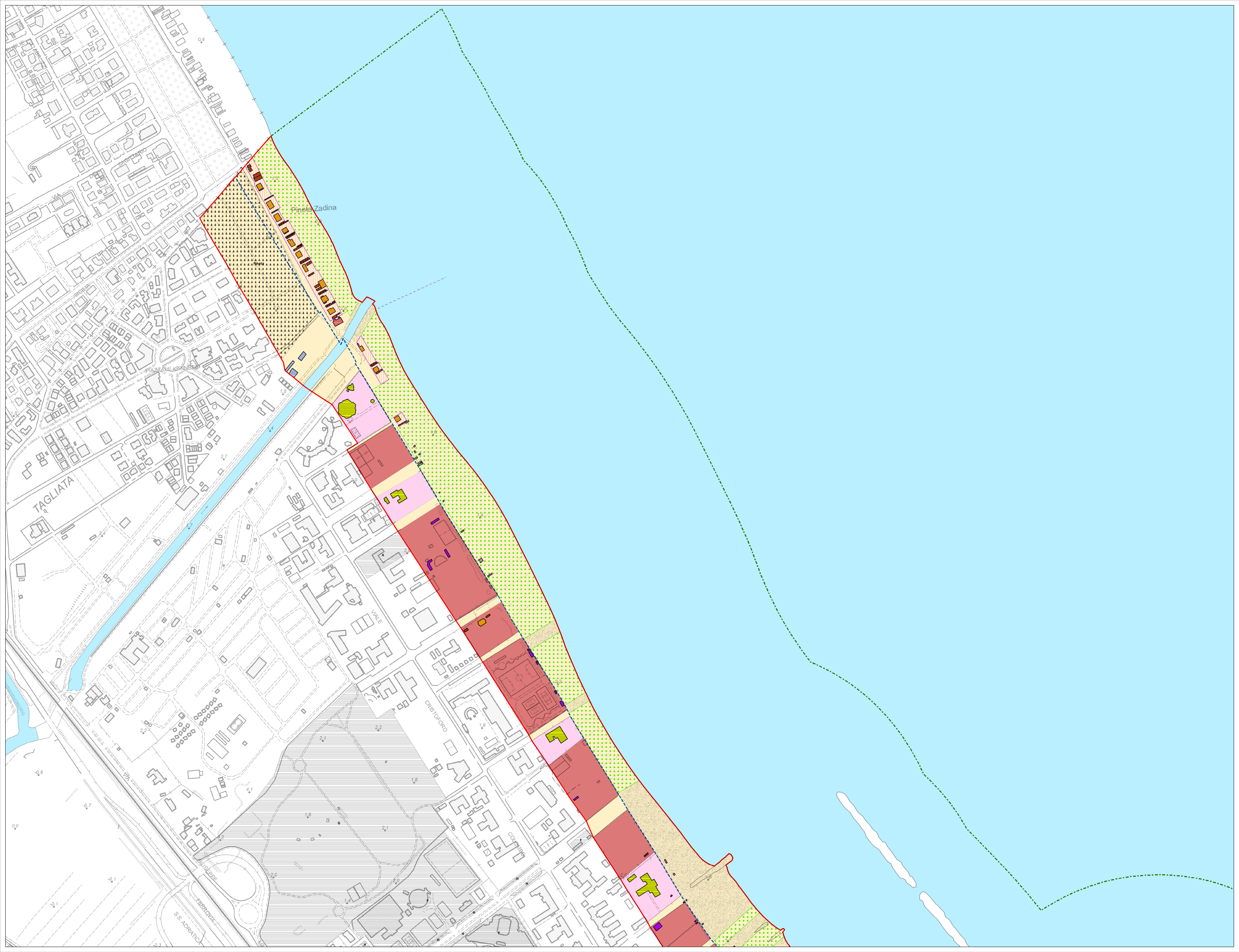
- Manufatti esistenti dedicati alla balneazione**
- Stabilimento balneare
 - Servizio allo stabilimento balneare
 - Servizio alla colonia
 - Servizio C.R.I.

- Altri manufatti**
- Capanno pesca
 - Chiosco
 - Manufatti di servizio

- Edifici**
- Ristorante
 - Bar
 - Corpo tecnico
 - Edifici pubblici
 - Edificio da riqualificare

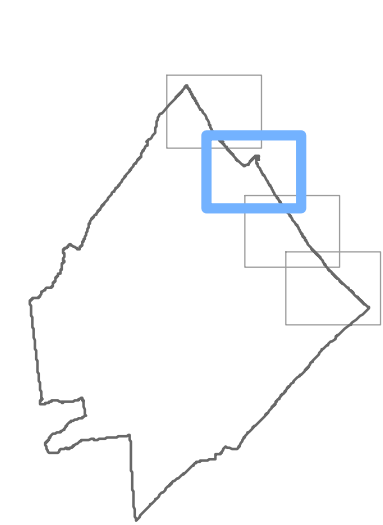
Infrastrutture per l'urbanizzazione degli insediamenti
Attrezzature e spazi collettivi

- a - Prelievo, trattamento e distribuzione dell'acqua
- b - Rete fognaria, impianti di depurazione, rete di canalizzazione acque meteoriche
- c - Spazi e impianti di raccolta e smaltimento rifiuti solidi
- d - Pubblica illuminazione, rete e impianti distribuzione energia elettrica, gas ecc
- e - Impianti e reti del sistema di comunicazioni e telecomunicazioni
- f - Strade, spazi, percorsi pedonali, piste ciclabili, fermate e stazioni sistema trasporti collettivi
- A - Istruzione
- B - Strutture sanitarie e socio assistenziali
- D - Strutture per le attività culturali, associative e politiche
- E - Luoghi per il culto
- F - Spazi attrezzati a verde per il gioco e le attività sportive
- G - Altri spazi aperti di libera fruizione per usi pubblici collettivi
- H - Parcheggi pubblici
- I - Dotazione ecologiche e ambientali
- P - Pista





Il Sindaco **Dott. Matteo Gozzoli**
Il Dirigente del Settore **Ing. Simona Savini**



Arenile
Zone funzionali e regole di attestamento

Assunto con delibera di C.C. n. 349 del 27/12/2008
Adottato con delibera di C.C. n. del 19/07/2023



Scala
1:2.000

Elaborato
St7.Ar1.2

- Legenda**
- Arenile
 - Limite demaniale
 - Limite dello specchio d'acqua di pertinenza dell'arenile

- Zone funzionali**
- Fascia di trasformabilità
 - Zona ombreggiata organizzata
 - Limite dello specchio d'acqua di pertinenza dell'arenile
 - Spigolo libero
 - Aree balneari
 - Aree balneari da rigenerare
 - Aree balneari da riqualificare
 - Pontile

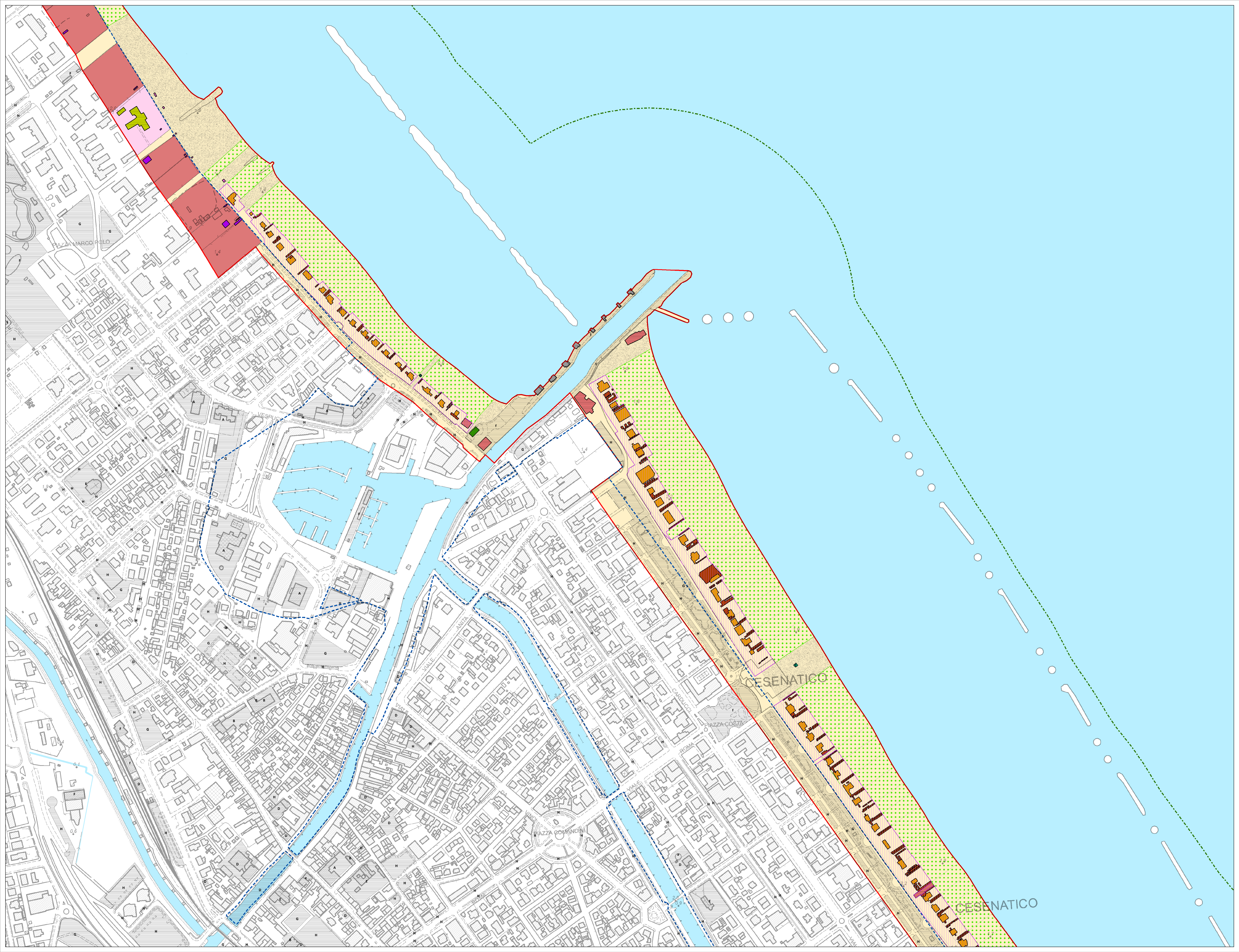
- Manufatti esistenti dedicati alla balneazione**
- Stabilimento balneare
 - Servizio allo stabilimento balneare
 - Servizio alla colonia
 - Servizio C.R.I.

- Altri manufatti**
- Capanno pesca
 - Chiosco
 - Manufatti di servizio

- Edifici**
- Ristorante
 - Bar
 - Corpo tecnico
 - Edifici pubblici
 - Edificio da riqualificare

Infrastrutture per l'urbanizzazione degli insediamenti

- Attrezzature e spazi collettivi**
- a - Prelievo, trattamento e distribuzione dell'acqua
 - b - Rete fognaria, impianti di depurazione, rete di canalizzazione acque meteoriche
 - c - Spazi e impianti di raccolta e smaltimento rifiuti solidi
 - d - Pubblica illuminazione, rete e impianti distribuzione energia elettrica, gas ecc
 - e - Impianti e reti del sistema di comunicazioni e telecomunicazioni
 - f - Strade, spazi, percorsi pedonali, piste ciclabili, fermate e stazioni sistema trasporti collettivi
 - A - Istruzione
 - B - Strutture sanitarie e socio assistenziali
 - D - Strutture per le attività culturali, associative e politiche
 - E - Luoghi per il culto
 - F - Spazi attrezzati a verde per il gioco e le attività sportive
 - G - Altri spazi aperti di libera fruizione per usi pubblici collettivi
 - H - Parcheggi pubblici
 - Dotazione ecologica e ambientale
 - Piazza

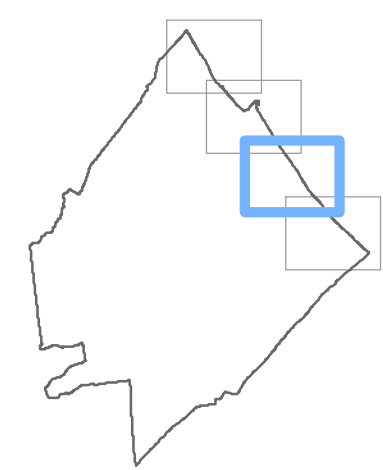




Il Sindaco **Dott. Matteo Gozzoli**

Il Dirigente del Settore **Ing. Simona Savini**

PIANO URBANISTICO GENERALE



Arenile
Zone funzionali e regole di attestamento



Assunto con delibera di C.C. n. 349 del 27/12/2000

Adottato con delibera di C.C. n. del 19/07/2023

Scala
1:2.000

Elaborato
St7.Ar1.3

- Legenda**
- Arenile
 - Limite demaniale
 - Limite dello specchio d'acqua di pertinenza dell'arenile

- Zone funzionali**
- Fascia di trasformabilità
 - Zona ombreggiata organizzata
 - Limite dello specchio d'acqua di pertinenza dell'arenile
 - Spiegato libero
 - Aree balneari
 - Aree balneari da rigenerare
 - Aree balneari da riqualificare
 - Pontile

- Manufatti esistenti dedicati alla balneazione**
- Stabilimento balneare
 - Servizio allo stabilimento balneare
 - Servizio alla colonia
 - Servizio C.R.I.

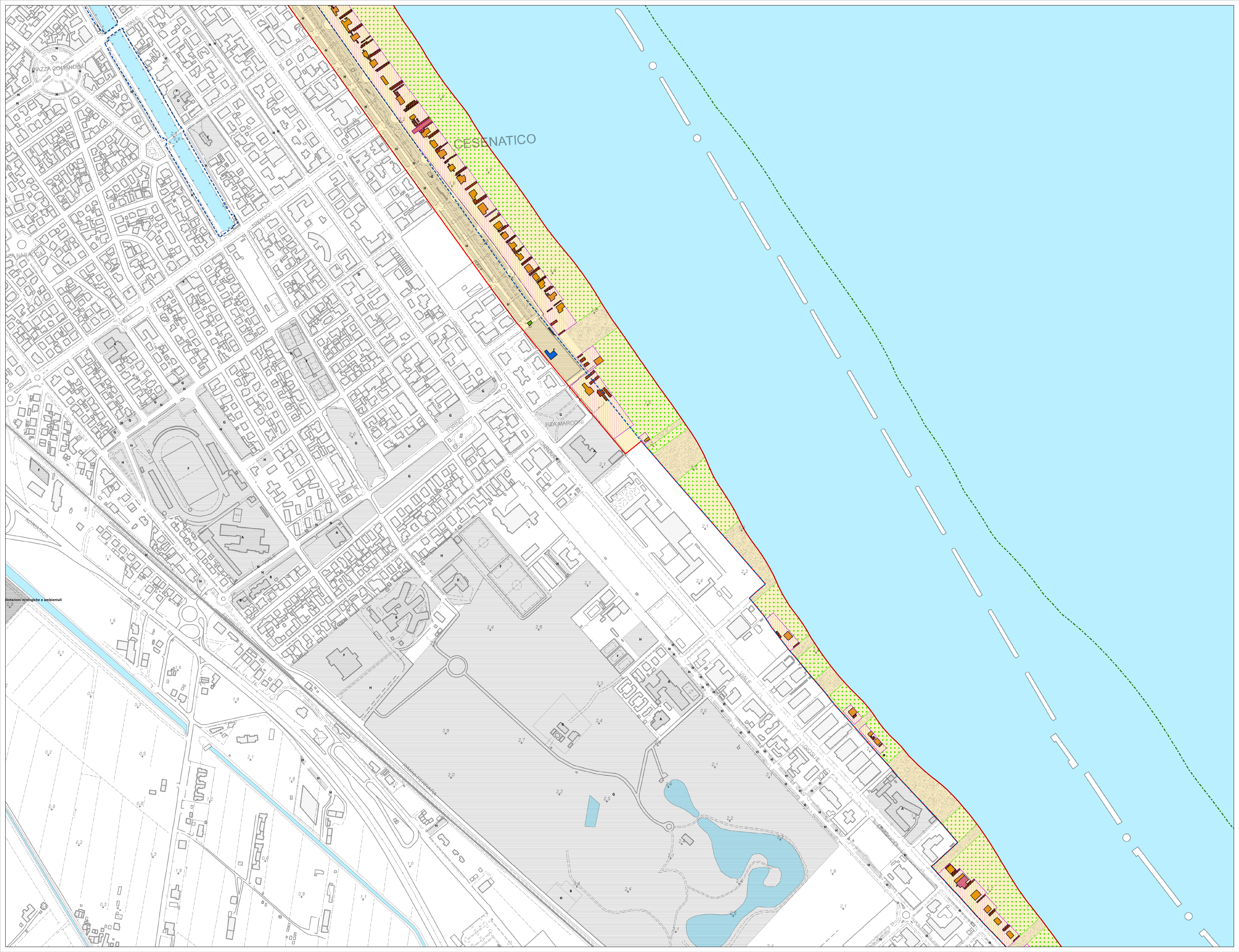
- Altri manufatti**
- Capanno pesca
 - Chiosco
 - Manufatti di servizio

- Edifici**
- Ristorante
 - Bar
 - Corpo tecnico
 - Edificio pubblico
 - Edificio da riqualificare

Infrastrutture per l'urbanizzazione degli insediamenti

Attrezzature e spazi collettivi

- a - Prelievo, trattamento e distribuzione dell'acqua
- b - Rete fognaria, impianti di depurazione, rete di canalizzazione acque meteoriche
- c - Spazi e impianti di raccolta e smaltimento rifiuti solidi
- d - Pubblica illuminazione, rete e impianti distribuzione energia elettrica, gas ecc
- e - Impianti e reti del sistema di comunicazioni e telecomunicazioni
- f - Strade, spazi, percorsi pedonali, piste ciclabili, fermate e stazioni sistema trasporti collettivi
- A - Istruzione
- B - Strutture sanitarie e socio assistenziali
- D - Strutture per le attività culturali, associative e politiche
- E - Luoghi per il culto
- F - Spazi attrezzati a verde per il gioco e le attività sportive
- G - Altri spazi aperti di libera fruizione per usi pubblici collettivi
- H - Parcheggi pubblici
- Dotazione ecologiche e ambientali
- Pietra

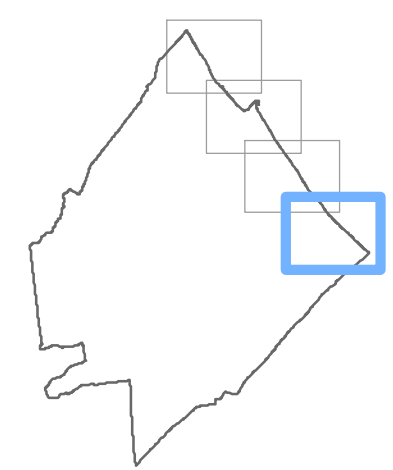




Il Sindaco **Dott. Matteo Gozzoli**

Il Dirigente del Settore **Ing. Simona Savini**

PIANO URBANISTICO GENERALE



Arenile
Zone funzionali e regole di attestamento



Assunto con delibera di C.C. n. 349 del 27/12/2008

Adottato con delibera di C.C. n. del 19/07/2023

PUG

Scala
1:2.000

Elaborato
St7.Ar1.4

Legenda

- Arenile
- Limite demaniale
- Limite dello specchio d'acqua di pertinenza dell'arenile

Zone funzionali

- Fascia di trasformabilità
- Zona ombreggio organizzato
- Limite dello specchio d'acqua di pertinenza dell'arenile
- Spiegata libera
- Aree balneari
- Aree balneari da rigenerare
- Aree balneari da riqualificare
- Pontile

Manufatti esistenti dedicati alla balneazione

- Stabilimento balneare
- Servizio allo stabilimento balneare
- Servizio alla colonia
- Servizio C.R.I.

Altri manufatti

- Capanno pesca
- Chiosco
- Manufatti di servizio

Edifici

- Ristorante
- Bar
- Corpo tecnico
- Edifici pubblici
- Edificio da riqualificare

Infrastrutture per l'urbanizzazione degli insediamenti

Attrezzature e spazi collettivi

- a - Prelievo, trattamento e distribuzione dell'acqua
- b - Rete fognaria, impianti di depurazione, rete di canalizzazione acque meteoriche
- c - Spazi e impianti di raccolta e smaltimento rifiuti solidi
- d - Pubblica illuminazione, rete e impianti distribuzione energia elettrica, gas ecc
- e - Impianti e reti del sistema di comunicazioni e telecomunicazioni
- f - Strade, spazi, percorsi pedonali, piste ciclabili, fermate e stazioni sistema trasporti collettivi
- A - Istruzione
- B - Strutture sanitarie e socio assistenziali
- D - Strutture per le attività culturali, associative e politiche
- E - Luoghi per il culto
- F - Spazi attrezzati a verde per il gioco e le attività sportive
- G - Altri spazi aperti di libera fruizione per usi pubblici collettivi
- H - Parcheggi pubblici
- I - Dotazione ecologiche e ambientali
- P - Pista

