



Microzonazione sismica  
Carta delle indagini

Soggetto realizzatore  
Antoniazzi - Studio associato



Assunto con delibera di C.C. n. .... del .....















Adottato con delibera di C.C. n. .... del .....

Approvato con delibera di C.C. n. .... del .....

Scala  
1:10.000

Elaborato  
**Lt6.Ms3**

Legenda

-  Limite amministrativo comunale
  -  Area oggetto di microzonazione sismica
  -  Sondaggio a carotaggio continuo
  -  Sondaggio a distruzione di nucleo
  -  Sondaggio con piezometro
  -  Prova penetrometrica statica con punta meccanica (CPT)
  -  Prova penetrometrica statica con punta elettrica (CPTe)
  -  Prova penetrometrica statica con piezometro (CPTu)
  -  Prova penetrometrica dinamica pesante (DP)
  -  Prova penetrometrica dinamica leggera (DL)
  -  Pozzo per acqua
  -  Pozzo per idrocarburi
  -  Stazione microtremore a stazione singola (MWS)
-  MW  
MASW

