



COMUNE DI CESENATICO

SETTORE SVILUPPO DEL TERRITORIO

PIANO CIMITERIALE COMUNALE

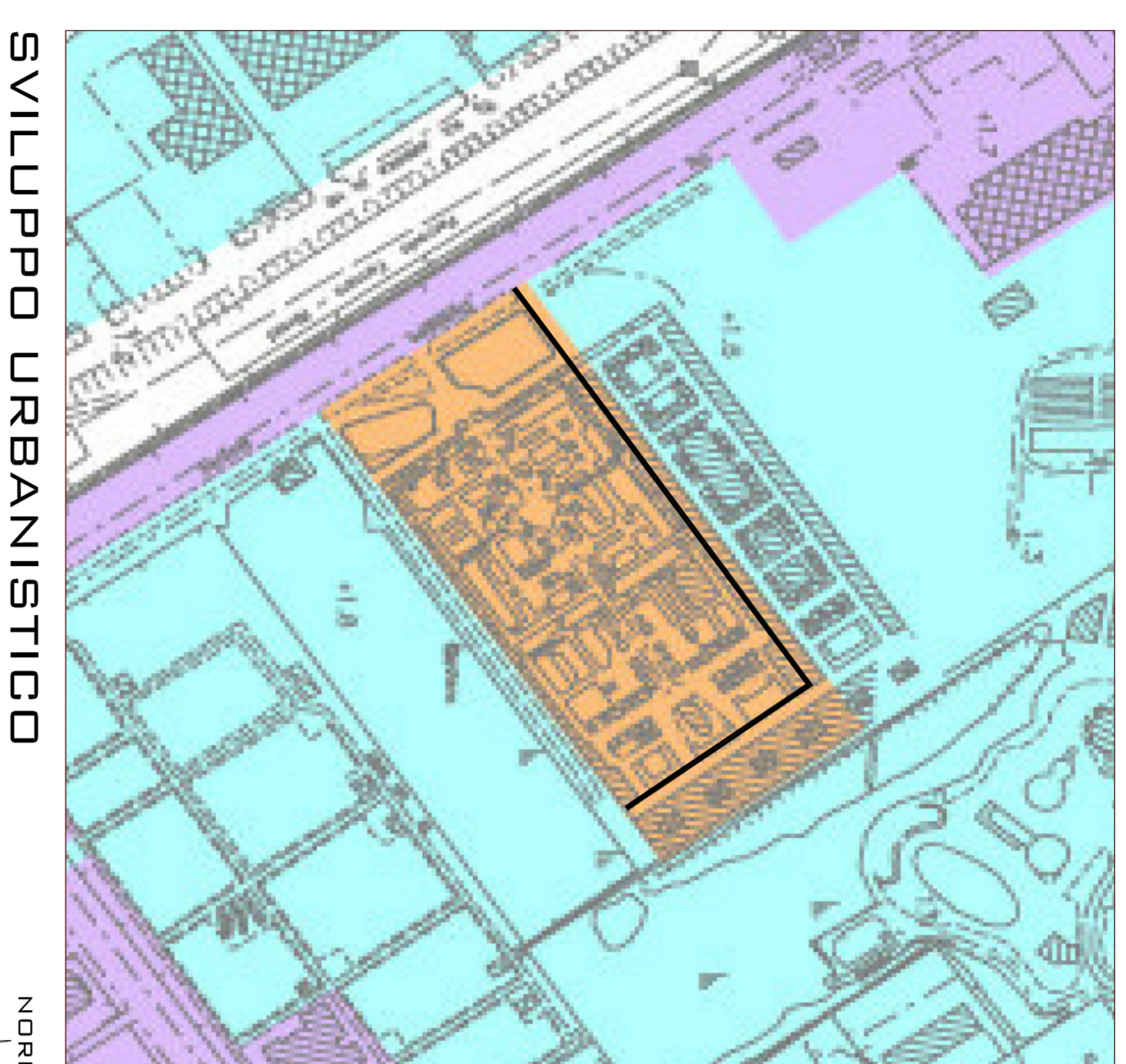
ai sensi dell' D.P.R. 285/1990 Regolamento di polizia mortuaria e della L.R. 19/2004

TAV. 3 RIFERIMENTI STORICO-URBANISTICI

COORDINATORE: ALDO MANFREDI MARCONI
PROGETTISTA: ALDO MANFREDI MARCONI
COLLABORATORE: GIANLUCA EMINI
SERVIZI GEOVOLT: PROGRAMMAZIONE TERRITORIALE E S.I.T.
SERVIZIO GEOVOLT: ADEMPIMENTI OPERATIVI

IL RESPONSABILE DEL SETTORE: R. ZINNOBIO
IL RESPONSABILE DEL SERVIZIO: A. MANFREDI MARCONI
IL RESPONSABILE DEL SERVIZIO: A. MANFREDI MARCONI

CESENATICO



NORD
SCALA 1:2.000

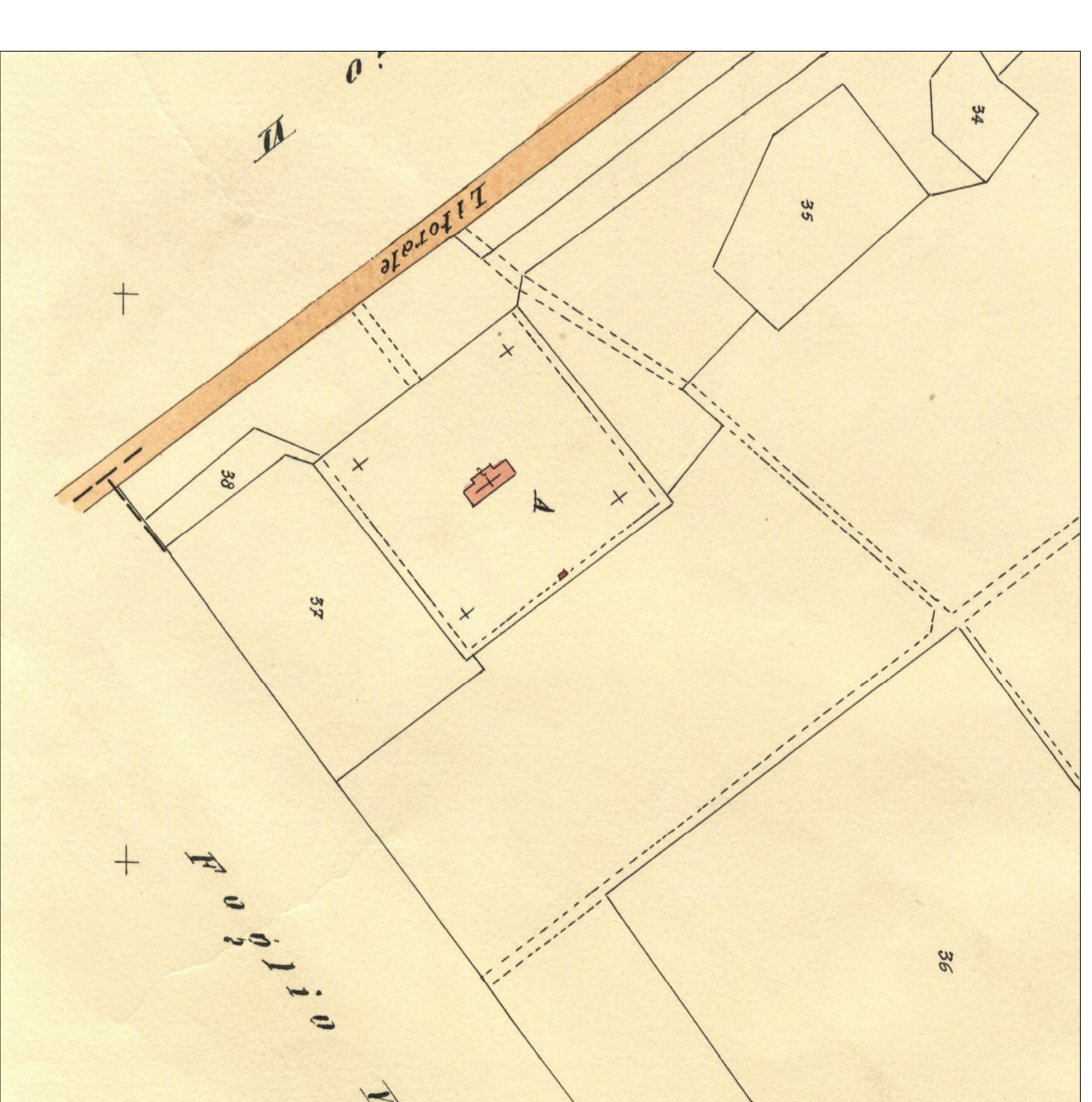
LEGENDA

Orange box	CRESCITA DAL 1920 AL 1950
Purple box	CRESCITA DAL 1950 AL 1970
Cyan box	CRESCITA DAL 1970 AL 1998
Red outline box	PERIMETRO ATTUALE CENTRO STORICO
Blue dashed outline box	PERIMETRO CONFINE TERRITORIO



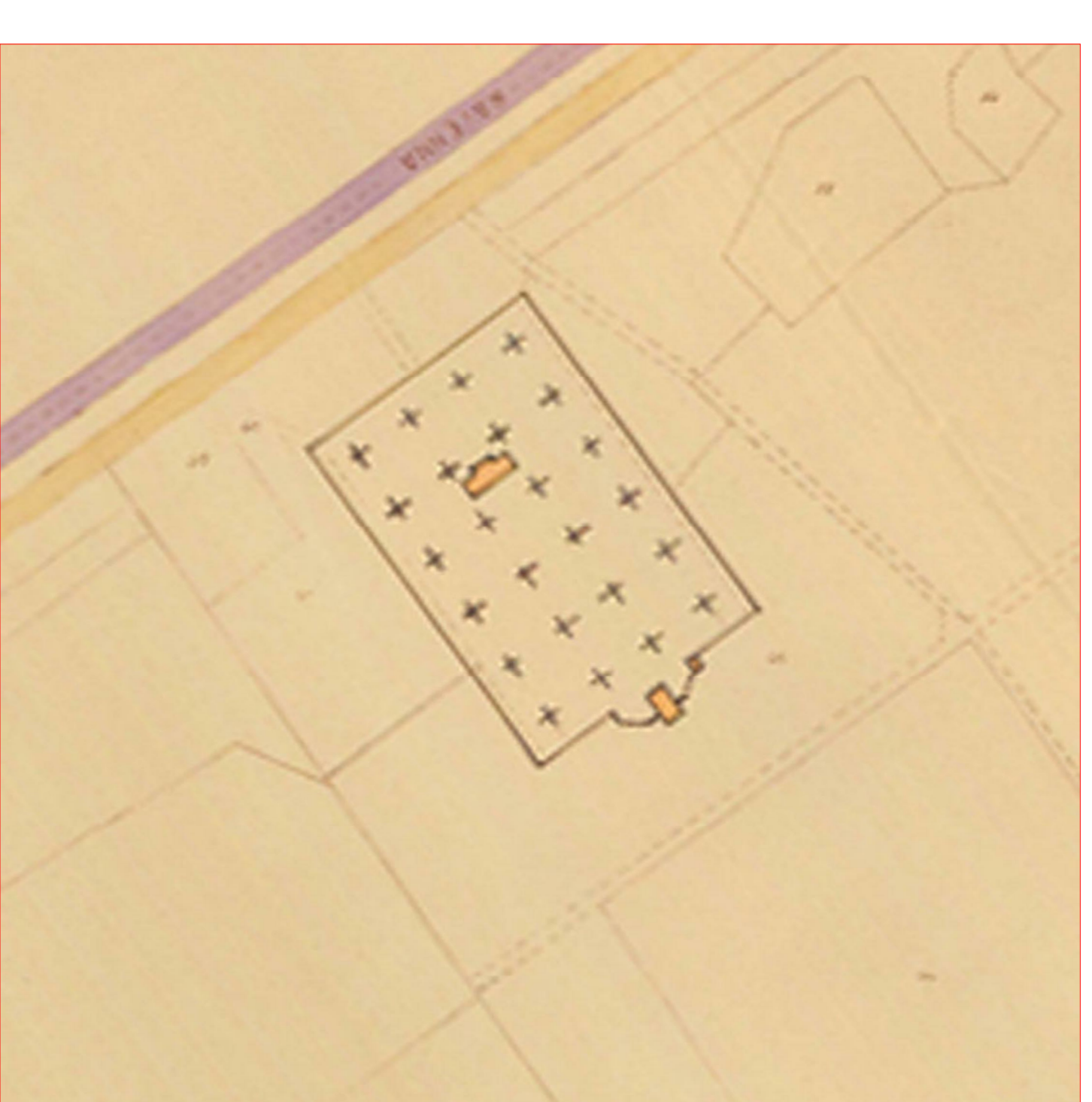
NORD
SCALA 1:2.000

CATASTO PONTIFICIO (FINE '800)
CIRCONDARIO COMUNALE DI CESENATICO
DIPARTIMENTO DEL RUBICONE - FOGLIO 3



NORD
SCALA 1:2.000

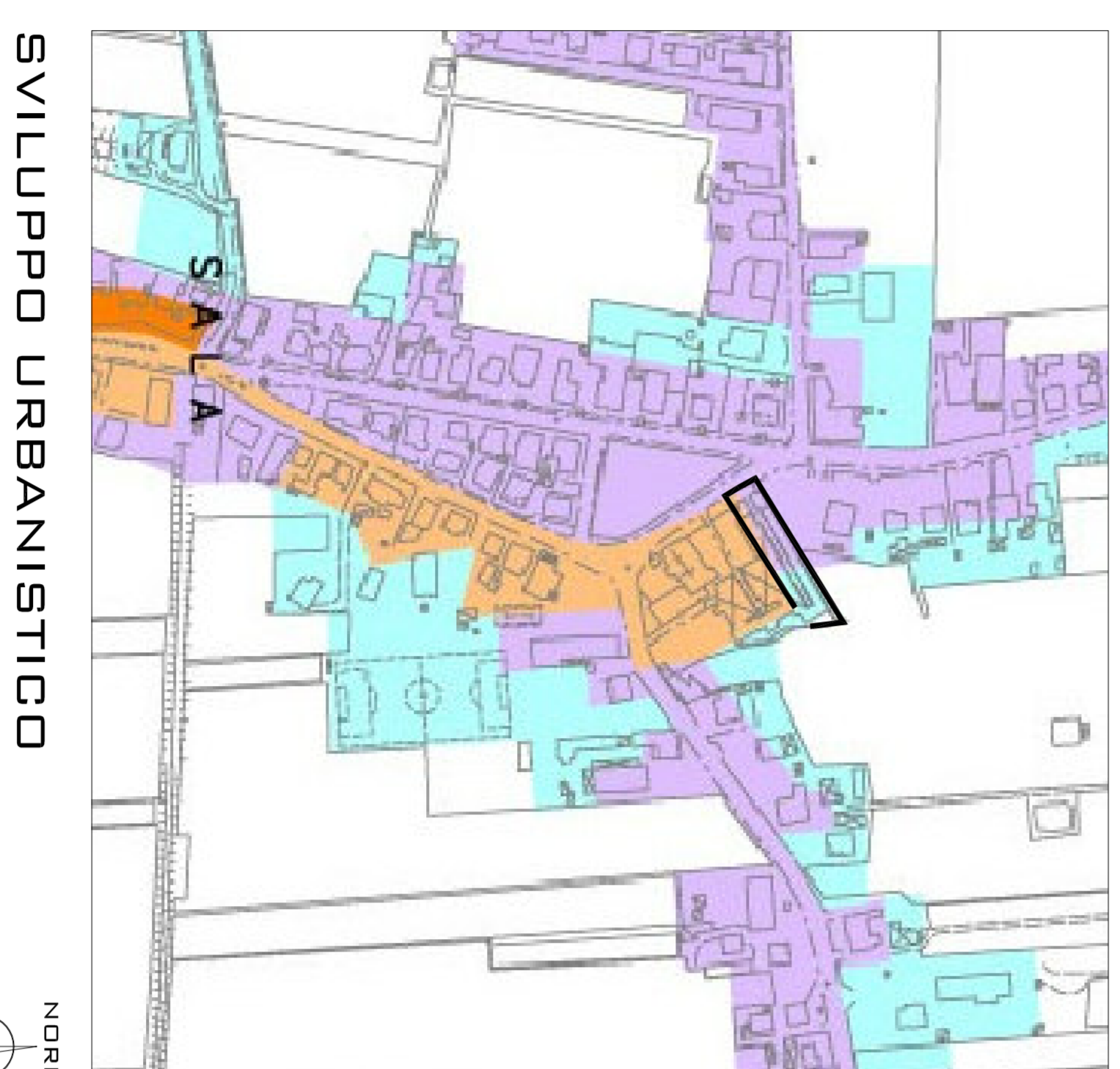
CATASTO D'IMPIANTO (PRIMI DEL '900)



NORD
SCALA 1:2.000

STRALCIO DI MAPPA (ANNI '50)

SALA



NORD
SCALA 1:2.000

LEGENDA

Orange box	CRESCITA DAL 1920 AL 1950
Purple box	CRESCITA DAL 1950 AL 1970
Cyan box	CRESCITA DAL 1970 AL 1998
Red outline box	PERIMETRO ATTUALE CENTRO STORICO
Blue dashed outline box	PERIMETRO CONFINE TERRITORIO



NORD
SCALA 1:2.000

CATASTO PONTIFICIO (FINE '800)
CIRCONDARIO COMUNALE DI SALA
DIPARTIMENTO DEL RUBICONE - FOGLIO 13